



Version web

Ville de Zouafques

Présenté par

BIEN dans
ma **VILLE** 

Sommaire

| | |
|---|----|
| Situation géographique | 3 |
| Statistiques sur la population | 4 |
| Evolution du nombre d'habitants | 4 |
| Tranche d'âge | 5 |
| 0-14 ans | 5 |
| 15-29 ans | 5 |
| 30-44 ans | 5 |
| 45-59 ans | 5 |
| 60-74 ans | 5 |
| 75-89 ans | 5 |
| 90 ans et + | 5 |
| Activité professionnelle | 5 |
| Agriculteurs | 5 |
| Artisans, Commerçants | 5 |
| Cadres et sup. | 5 |
| Professions intermédiaires | 5 |
| Employé | 5 |
| Ouvrier | 5 |
| Retraité | 5 |
| Autres | 5 |
| Niveau de diplôme | 6 |
| Sans diplôme ou CEP | 6 |
| Brevet, BEPC, DNB | 6 |
| CAP-BEP ou équivalent | 6 |
| BAC ou équivalent | 6 |
| BAC+2 | 6 |
| BAC+3 ou +4 | 6 |
| BAC+5 ou plus | 6 |
| Composition des ménages | 6 |
| Couple sans enfant | 6 |
| Couple avec enfant(s) | 6 |
| Famille monoparentale | 6 |
| Colocation / Autre | 6 |
| Personnes seules | 6 |
| Profils électoraux | 7 |
| Premier tour | 7 |
| Sécurité | 8 |
| Evolution du nombre d'infractions | 8 |
| Pour comparer | 9 |
| Services à la population | 10 |
| Commerce | 10 |
| Éducation | 10 |
| Villes autour de Zouafques | 11 |

Situation géographique



i Informations clés

- **Région** : Hauts-de-France
- **Département** : Pas-de-Calais
- **Code postal** : 62890
- **Superficie** : 3 km²



Statistiques sur la population



Nombre d'habitants

592



Age moyen

36 ans



Pop active

51.2%



Taux chômage

9.9%



Pop densité

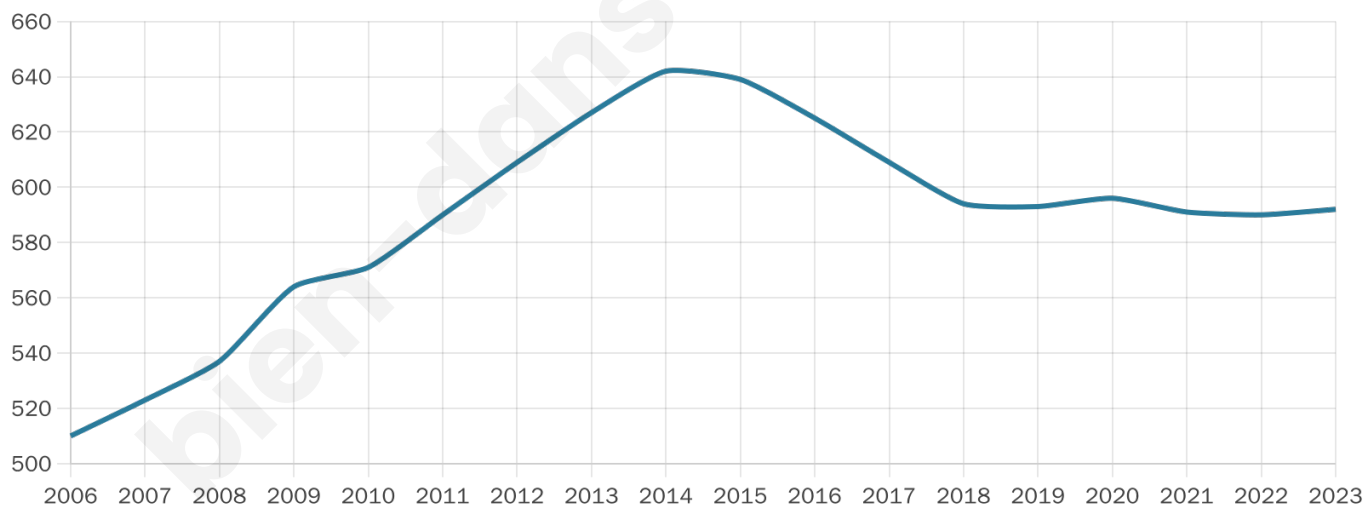
197 h/km²



Revenu moyen

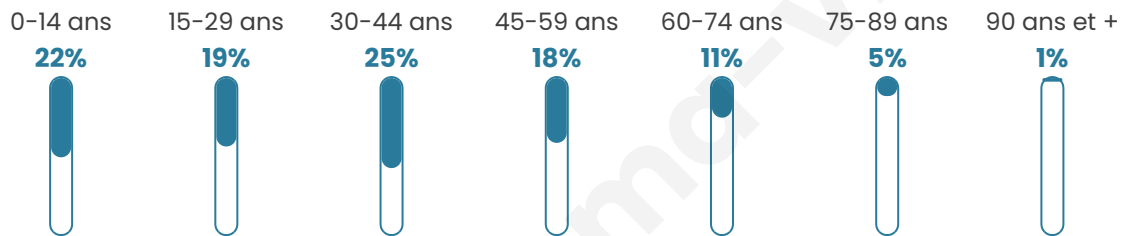
22 070 €/an

Evolution du nombre d'habitants

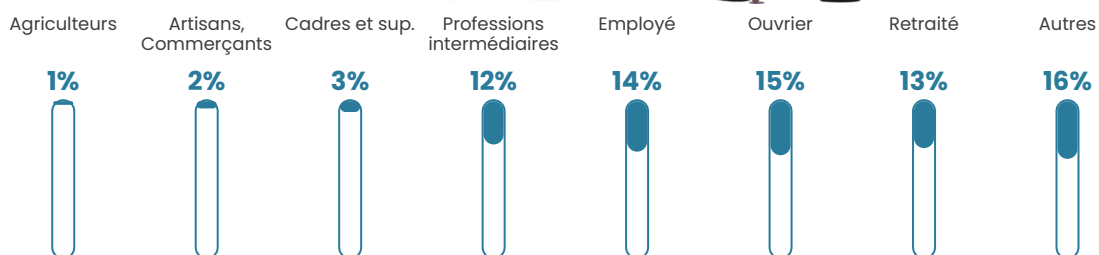


Sources : Institut national de la statistique et des études économiques (insee) selon Les dernières parutions officielles de 2024 portant sur les années 2020, 2021 et 2022.


Tranche d'âge




Activité professionnelle



Niveau de diplôme













Composition des ménages



Profils électoraux



Premier tour

| | | |
|---|-----------------------|---------|
|  | Marine LE PEN | 43.56 % |
|  | Emmanuel MACRON | 22.09 % |
|  | Jean-Luc MÉLENCHON | 9.82 % |
|  | Éric ZEMMOUR | 6.75 % |
|  | Jean LASSALLE | 4.29 % |
|  | Yannick JADOT | 3.99 % |
|  | Fabien ROUSSEL | 2.76 % |
|  | Nicolas DUPONT-AIGNAN | 2.45 % |
|  | Valérie PÉCRESSE | 2.15 % |
|  | Anne HIDALGO | 1.23 % |
|  | Philippe POUTOU | 0.92 % |
|  | Nathalie ARTHAUD | 0.00 % |

400 inscrits

Participation : 83%
Votes blancs : 1.20%
Votes nuls : 0.60%

Second tour

| | | |
|---|-----------------|---------|
|  | Emmanuel MACRON | 37,12 % |
|  | Marine LE PEN | 62,88 % |

400 inscrits

Participation : 85.5%
Votes blancs : 2.92%
Votes nuls : 1.75%

Sécurité



Agressions physiques / sexuelles

0



Cambriolages

0



Vols / dégradations

0



Stupéfiants

0

Evolution du nombre d'infractions



Pour comparer

(en proportion du nombre d'habitants)



Sources : Bases statistiques communale, départementale et régionale de la délinquance enregistrée par la police et la gendarmerie nationales selon les dernières parutions officielles de 2025 portant sur l'année 2024 ([data.gouv](https://data.gouv.fr)).

Agressions physiques / sexuelles : Violences sexuelles, coups et blessures volontaires intrafamiliaux, coups et blessures volontaires, autres coups, blessures volontaires et vols violents sans arme.

Cambriolages : Cambriolages de logements.

Vols : Vols avec armes, vols d'accessoires sur véhicules, vols dans les véhicules, vols de véhicules, vols sans violence contre des personnes, destructions, dégradations volontaires et escroqueries.

Stupéfiants : Trafic de stupéfiants dont (AFD) et usage de stupéfiants.

Services à la population



Commerce

| | |
|--------------------|--|
| Hypermarché | X Lumbres 13km |
| Supermarché | X Autingues 5km |
| Superette | X La Javie 1km |
| Boulangerie | X Leuilly-sous-Coucy 1km |
| Boucherie | X Quenza 1km |
| Restaurant | X Barrême 1km |
| Garage | X Sotta 1km |
| Station-service | X Nielles-lès-Ardres 3km |
| Banque | X Barrême 1km |
| La poste | X Tournehem-sur-la-Hem 2km |
| Coiffeur | X Viella 1km |
| Tabac | X Zutkerque 4km |
| Bars / discothèque | 1 |
| Bibliothèque | X Ardres 6km |
| Cinéma | X Saint-Omer 16km |
| Vétérinaire | X Tardets-Sorholus 1km |



Santé

| | |
|----------------------------------|---|
| Pharmacie | X Tournehem-sur-la-Hem 1km |
| Hôpital | X Longuenesse 16km |
| Laboratoire d'analyses médicales | X Audruicq 7km |
| Etablissement pour handicapé | X Ardres 6km |
| EHPA | X Ardres 7km |
| Médecin | X Ardres 7km |
| Dentiste | X Ardres 6km |
| Chirurgien | X Ardres 10km |
| Dermatologue | X Longuenesse 16km |
| Anesthésiste | X Blendecques 18km |
| Gastro-entérologue | X Blendecques 18km |
| Gynécologue | X Saint-Omer 16km |
| Cancérologue | X Saint-Martin-Boulogne 31km |
| Neurologue | X Blendecques 18km |
| Ophtalmologue | X Marck 17km |
| ORL | X Ardres 6km |
| Cardiologue | X Marck 17km |
| Pédiatre | X Sainte-Marie-Kerque 14km |
| Pneumologue | X Saint-Omer 16km |
| Psychologue | X Sainte-Marie-Kerque 14km |
| Radiologue | X Audruicq 7km |
| Rhumatologue | X Calais 19km |
| Sage-femme | X Bayenghem-lès-Éperlecques 4km |



Éducation

| | |
|-------------------------|--|
| Crèche | X Zutkerque 4km |
| Ecole maternelle Public | 1 |
| Ecole maternelle Privé | X Hem 82km |
| Ecole primaire Public | X Tournehem-sur-la-Hem 1km |
| Ecole primaire Privé | X Zutkerque 4km |
| Collège Public | X Ardres 6km |
| Collège Privé | X Ardres 6km |
| Lycée Public | X Lumbres 13km |
| Lycée Privé | X Guînes 14km |

Sources : Base Sirene des entreprises et de leurs établissements selon les dernières parutions officielles de 2025 portant sur l'année 2024 ([data.gouv](#)). Liste, localisation et tarifs des professionnels de santé selon les dernières parutions officielles de 2025 portant sur l'année 2024 ([opendatasoft](#)) et FINISS Extraction du Fichier des établissements selon les dernières parutions officielles de 2025 portant sur l'année 2024 ([data.gouv](#)). Adresse et géolocalisation des établissements d'enseignement du premier et second degrés selon les dernières parutions officielles de 2025 portant sur l'année 2024 ([data.education.gouv](#))

Villes autour de Zouafques

| Ville | Habitants | Superficie | Pop densité | Pop active | Taux chômage | Revenu moyen | Prix immobilier |
|--------------------------------|-----------|--------------------|-----------------------|------------|--------------|--------------|------------------------|
| Tournehem-sur-la-Hem | 1 376 | 18 km ² | 76 h/km ² | 46.2% | 7.6% | 20 160 €/an | 1 310 €/m ² |
| Nordausques (1 avis) | 1 271 | 5 km ² | 254 h/km ² | 51.5% | 4.8% | 21 750 €/an | 1 663 €/m ² |
| Recques-sur-Hem | 675 | 5 km ² | 135 h/km ² | 47.6% | 5% | 22 730 €/an | 1 844 €/m ² |
| Nielles-lès-Ardres (1 avis) | 577 | 4 km ² | 144 h/km ² | 51.5% | 5.5% | 24 610 €/an | 1 618 €/m ² |
| Zutkerque | 1 820 | 16 km ² | 114 h/km ² | 45.5% | 5.2% | 21 200 €/an | 1 581 €/m ² |
| Louches (1 avis) | 947 | 12 km ² | 79 h/km ² | 49.8% | 6% | 22 390 €/an | 1 509 €/m ² |
| Nort-Leulinghem (1 avis) | 261 | 3 km ² | 87 h/km ² | 53.6% | 6.1% | 20 640 €/an | 1 208 €/m ² |
| Clerques (1 avis) | 312 | 6 km ² | 52 h/km ² | 42% | 4.2% | 21 090 €/an | 1 571 €/m ² |
| Bonningues-lès-Ardres (1 avis) | 637 | 10 km ² | 64 h/km ² | 47.3% | 5% | 21 640 €/an | 1 386 €/m ² |
| Autingues | 293 | 3 km ² | 98 h/km ² | 39.6% | 3.4% | 28 140 €/an | 1 655 €/m ² |
| Bayenghem-lès-Éperlecques | 1 018 | 4 km ² | 255 h/km ² | 49.6% | 5.9% | 23 010 €/an | 1 406 €/m ² |
| Polincove | 867 | 4 km ² | 217 h/km ² | 46.9% | 4.2% | 23 490 €/an | 1 524 €/m ² |
| Landrethun-lès-Ardres | 787 | 5 km ² | 157 h/km ² | 47% | 4.7% | 21 870 €/an | 1 817 €/m ² |
| Mentque-Nortbécourt (1 avis) | 649 | 10 km ² | 65 h/km ² | 49.2% | 2.8% | 22 060 €/an | 1 462 €/m ² |
| Muncq-Nieurlet | 673 | 11 km ² | 61 h/km ² | 53.5% | 5.1% | 23 100 €/an | 1 073 €/m ² |

bien-dans-ma-ville.fr



Vous aimez votre ville ? Notez-la !

Et faites-nous part de vos remarques constructives



Avec

BIEN dans ma **VILLE** 