



Version web

# Ville de Yviers

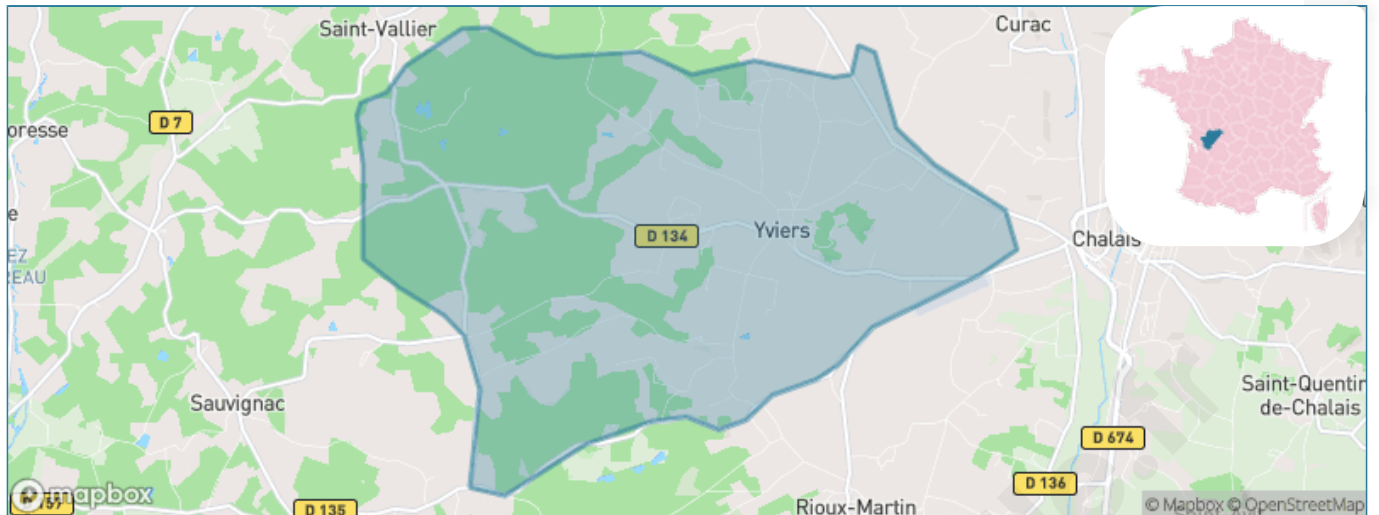
Présenté par

**BIEN** dans  
ma **VILLE** 

# Sommaire

Situation géographique .....	3
Statistiques sur la population .....	4
Evolution du nombre d'habitants .....	4
Tranche d'âge .....	5
0-14 ans .....	5
15-29 ans .....	5
30-44 ans .....	5
45-59 ans .....	5
60-74 ans .....	5
75-89 ans .....	5
90 ans et + .....	5
Activité professionnelle .....	5
Agriculteurs .....	5
Artisans, Commerçants .....	5
Cadres et sup. ....	5
Professions intermédiaires .....	5
Employé .....	5
Ouvrier .....	5
Retraité .....	5
Autres .....	5
Niveau de diplôme .....	6
Sans diplôme ou CEP .....	6
Brevet, BEPC, DNB .....	6
CAP-BEP ou équivalent .....	6
BAC ou équivalent .....	6
BAC+2 .....	6
BAC+3 ou +4 .....	6
BAC+5 ou plus .....	6
Composition des ménages .....	6
Couple sans enfant .....	6
Couple avec enfant(s) .....	6
Famille monoparentale .....	6
Colocation / Autre .....	6
Personnes seules .....	6
Profils électoraux .....	7
Premier tour .....	7
Sécurité .....	8
Evolution du nombre d'infractions .....	8
Pour comparer .....	9
Services à la population .....	10
Commerce .....	10
Éducation .....	10
Villes autour de Yviers .....	11

# Situation géographique



## i Informations clés

- **Région** : Nouvelle-Aquitaine
- **Département** : Charente
- **Code postal** : 16210
- **Superficie** : 22 km<sup>2</sup>



# Statistiques sur la population



Nombre d'habitants

**541**



Age moyen

**46 ans**



Pop active

**45.7%**



Taux chômage

**5.9%**



Pop densité

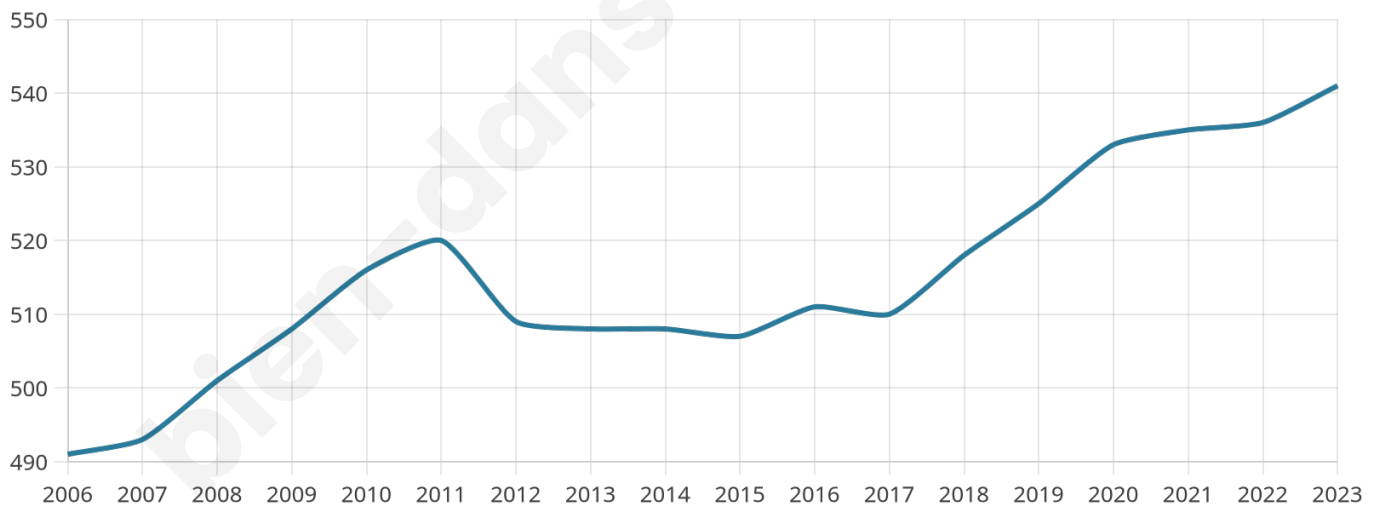
**25 h/km<sup>2</sup>**



Revenu moyen

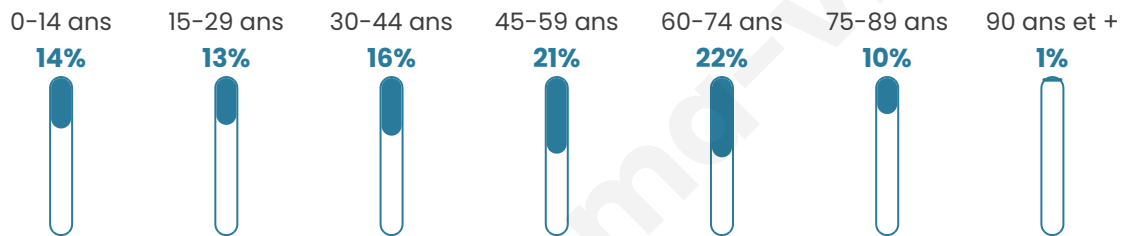
**19 720 €/an**

## Evolution du nombre d'habitants

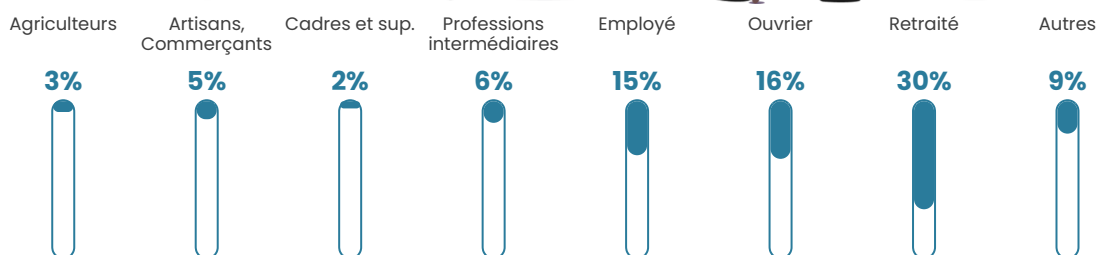


Sources : Institut national de la statistique et des études économiques (insee) selon Les dernières parutions officielles de 2024 portant sur les années 2020, 2021 et 2022.


## Tranche d'âge




## Activité professionnelle



## Niveau de diplôme















## Composition des ménages





# Profils électoraux

## Premier tour

	Marine LE PEN	30.65 %
	Emmanuel MACRON	24.19 %
	Jean-Luc MÉLENCHON	14.11 %
	Éric ZEMMOUR	9.27 %
	Jean LASSALLE	4.84 %
	Nicolas DUPONT-AIGNAN	4.44 %
	Valérie PÉCRESSE	4.03 %
	Yannick JADOT	3.23 %
	Fabien ROUSSEL	2.42 %
	Nathalie ARTHAUD	1.61 %
	Anne HIDALGO	1.21 %
	Philippe POUTOU	0.00 %

## Second tour

	Emmanuel MACRON	42,17 %
	Marine LE PEN	57,83 %

### 335 inscrits

Participation : 74.63%

Votes blancs : 5.2%

Votes nuls : 2.8%

### 335 inscrits

Participation : 75.52%

Votes blancs : 1.58%

Votes nuls : 0.40%

# Sécurité



Agressions physiques / sexuelles

0



Cambriolages

0



Vols / dégradations

0



Stupéfiants

0

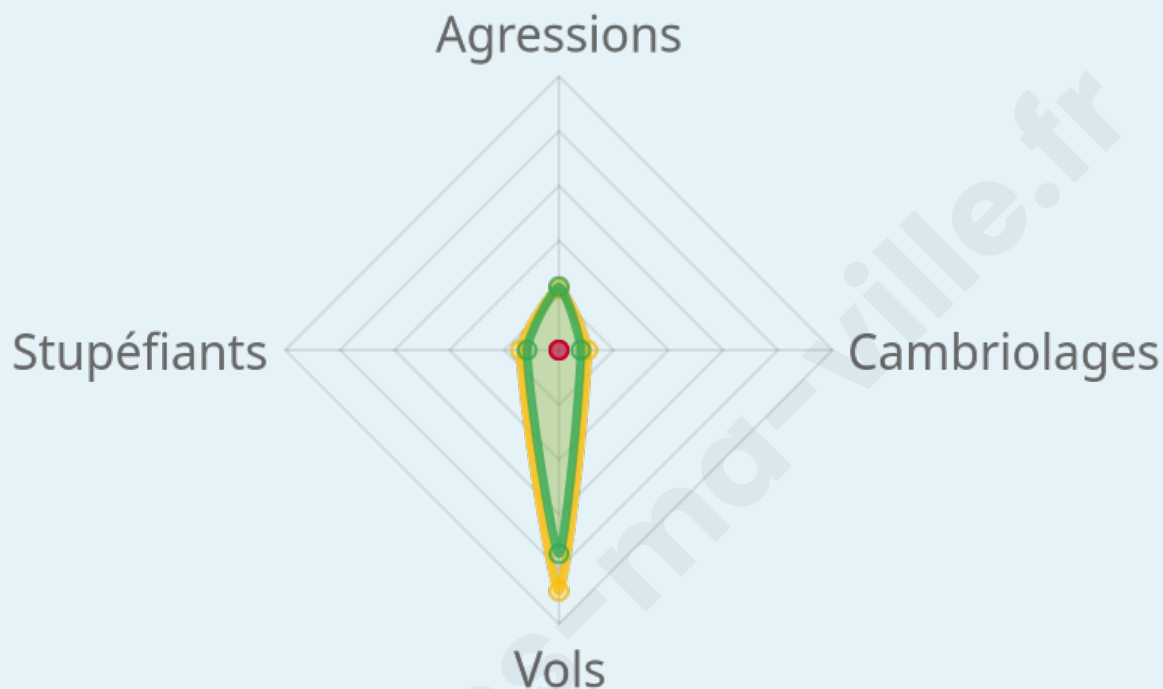
## Evolution du nombre d'infractions



## Pour comparer

(en proportion du nombre d'habitants)

■ Ville ■ Département ■ Région



Sources : Bases statistiques communale, départementale et régionale de la délinquance enregistrée par la police et la gendarmerie nationales selon les dernières parutions officielles de 2025 portant sur l'année 2024 ([data.gouv](https://data.gouv.fr)).

Agressions physiques / sexuelles : Violences sexuelles, coups et blessures volontaires intrafamiliaux, coups et blessures volontaires, autres coups, blessures volontaires et vols violents sans arme.

Cambriolages : Cambriolages de logements.

Vols : Vols avec armes, vols d'accessoires sur véhicules, vols dans les véhicules, vols de véhicules, vols sans violence contre des personnes, destructions, dégradations volontaires et escroqueries.

Stupéfiants : Trafic de stupéfiants dont (AFD) et usage de stupéfiants.

# Services à la population



## Commerce

Hypermarché	X <a href="#">Chalais</a> 4km
Supermarché	X <a href="#">Chalais</a> 4km
Superette	X <a href="#">Chalais</a> 4km
Boulangerie	X <a href="#">Chalais</a> 4km
Boucherie	X <a href="#">Chalais</a> 4km
Restaurant	X <a href="#">Chalais</a> 4km
Garage	X <a href="#">Bardenac</a> 2km
Station-service	X <a href="#">Chalais</a> 4km
Banque	X <a href="#">Chalais</a> 3km
La poste	X <a href="#">Curac</a> 3km
Coiffeur	X <a href="#">Chalais</a> 3km
Tabac	X <a href="#">Berneuil</a> 12km
Bars / discothèque	1
Bibliothèque	X <a href="#">Barbezieux-Saint-Hilaire</a> 24km
Cinéma	X <a href="#">Saint Aulaye-Puymangou</a> 14km
Vétérinaire	X <a href="#">Chalais</a> 3km



## Santé

Pharmacie	X <a href="#">Chalais</a> 4km
Hôpital	X <a href="#">Boscamnant</a> 11km
Laboratoire d'analyses médicales	X <a href="#">Montguyon</a> 16km
Etablissement pour handicapé	1
EHPA	X <a href="#">Chalais</a> 3km
Médecin	X <a href="#">Chalais</a> 4km
Dentiste	X <a href="#">Chalais</a> 4km
Chirurgien	X <a href="#">Montpon-Ménéstérol</a> 34km
Dermatologue	X <a href="#">Saint Privat en Périgord</a> 16km
Anesthésiste	X <a href="#">Saint Aulaye-Puymangou</a> 14km
Gastro-entérologue	X <a href="#">Jonzac</a> 38km
Gynécologue	X <a href="#">Soyaux</a> 43km
Cancérologue	X <a href="#">Périgueux</a> 58km
Neurologue	X <a href="#">Montpon-Ménéstérol</a> 33km
Ophtalmologue	X <a href="#">Touvérac</a> 21km
ORL	X <a href="#">Saint-Michel</a> 40km
Cardiologue	X <a href="#">Barbezieux-Saint-Hilaire</a> 25km
Pédiatre	X <a href="#">Soyaux</a> 43km
Pneumologue	X <a href="#">Jonzac</a> 38km
Psychologue	X <a href="#">Ribérac</a> 27km
Radiologue	X <a href="#">Ribérac</a> 27km
Rhumatologue	X <a href="#">Jonzac</a> 38km
Sage-femme	X <a href="#">Montguyon</a> 16km



## Éducation

Crèche	X <a href="#">Saint-Aigulin</a> 13km
Ecole maternelle Public	X <a href="#">Chalais</a> 4km
Ecole maternelle Privé	X <a href="#">Marsac</a> 49km
Ecole primaire Public	1
Ecole primaire Privé	X <a href="#">Chalais</a> 4km
Collège Public	X <a href="#">Chalais</a> 4km
Collège Privé	X <a href="#">La Roche-Chalais</a> 15km
Lycée Public	X <a href="#">Salles-de-Barbezieux</a> 21km
Lycée Privé	X <a href="#">Saint-Médard-de-Guizières</a> 30km

Sources : Base Sirene des entreprises et de leurs établissements selon les dernières parutions officielles de 2025 portant sur l'année 2024 ([data.gov](#)). Liste, localisation et tarifs des professionnels de santé selon les dernières parutions officielles de 2025 portant sur l'année 2024 ([opendatasoft](#)) et FINISS Extraction du Fichier des établissements selon les dernières parutions officielles de 2025 portant sur l'année 2024 ([data.gov](#)). Adresse et géolocalisation des établissements d'enseignement du premier et second degrés selon les dernières parutions officielles de 2025 portant sur l'année 2024 ([data.education.gov](#))

## Villes autour de Yviers

Ville	Habitants	Superficie	Pop densité	Pop active	Taux chômage	Revenu moyen	Prix immobilier
Bardenac	214	8 km <sup>2</sup>	27 h/km <sup>2</sup>	50.9%	5.6%	19 780 €/an	865 €/m <sup>2</sup>
Curac	113	4 km <sup>2</sup>	28 h/km <sup>2</sup>	40.7%	0%	19 770 €/an	934 €/m <sup>2</sup>
Chalais (2 avis)	1 812	17 km <sup>2</sup>	107 h/km <sup>2</sup>	32.8%	6.3%	18 600 €/an	863 €/m <sup>2</sup>
Rioux-Martin	231	14 km <sup>2</sup>	17 h/km <sup>2</sup>	39.8%	5.2%	21 430 €/an	1 220 €/m <sup>2</sup>
Brie-sous-Chalais	157	10 km <sup>2</sup>	16 h/km <sup>2</sup>	42.7%	1.9%	19 860 €/an	1 119 €/m <sup>2</sup>
Saint-Vallier	139	18 km <sup>2</sup>	8 h/km <sup>2</sup>	43.2%	2.2%	18 610 €/an	1 252 €/m <sup>2</sup>
Orival	149	5 km <sup>2</sup>	30 h/km <sup>2</sup>	38.3%	5.4%	22 760 €/an	2 512 €/m <sup>2</sup>
Saint-Quentin-de-Chalais	241	12 km <sup>2</sup>	20 h/km <sup>2</sup>	46.9%	6.2%	20 960 €/an	909 €/m <sup>2</sup>
Médillac	150	5 km <sup>2</sup>	30 h/km <sup>2</sup>	40%	3.3%	19 670 €/an	1 414 €/m <sup>2</sup>
Brossac (1 avis)	482	21 km <sup>2</sup>	23 h/km <sup>2</sup>	34.9%	5%	18 660 €/an	970 €/m <sup>2</sup>
Saint-Avit	215	3 km <sup>2</sup>	72 h/km <sup>2</sup>	43.3%	5.1%	22 350 €/an	1 010 €/m <sup>2</sup>
Rouffiac	117	9 km <sup>2</sup>	13 h/km <sup>2</sup>	47%	6%	20 810 €/an	1 159 €/m <sup>2</sup>
Courlac	59	6 km <sup>2</sup>	10 h/km <sup>2</sup>	25.4%	3.4%	NC	1 150 €/m <sup>2</sup>
Sauvignac	95	11 km <sup>2</sup>	9 h/km <sup>2</sup>	50.5%	5.3%	NC	580 €/m <sup>2</sup>
Châtignac	163	9 km <sup>2</sup>	18 h/km <sup>2</sup>	39.9%	1.8%	20 820 €/an	781 €/m <sup>2</sup>

bien-dans-ma-ville.fr



# **Vous aimez votre ville ? Notez-la !**

Et faites-nous part de vos remarques constructives



Avec

**BIEN** dans ma **VILLE** 