



Version web

# Ville de Yvernaumont

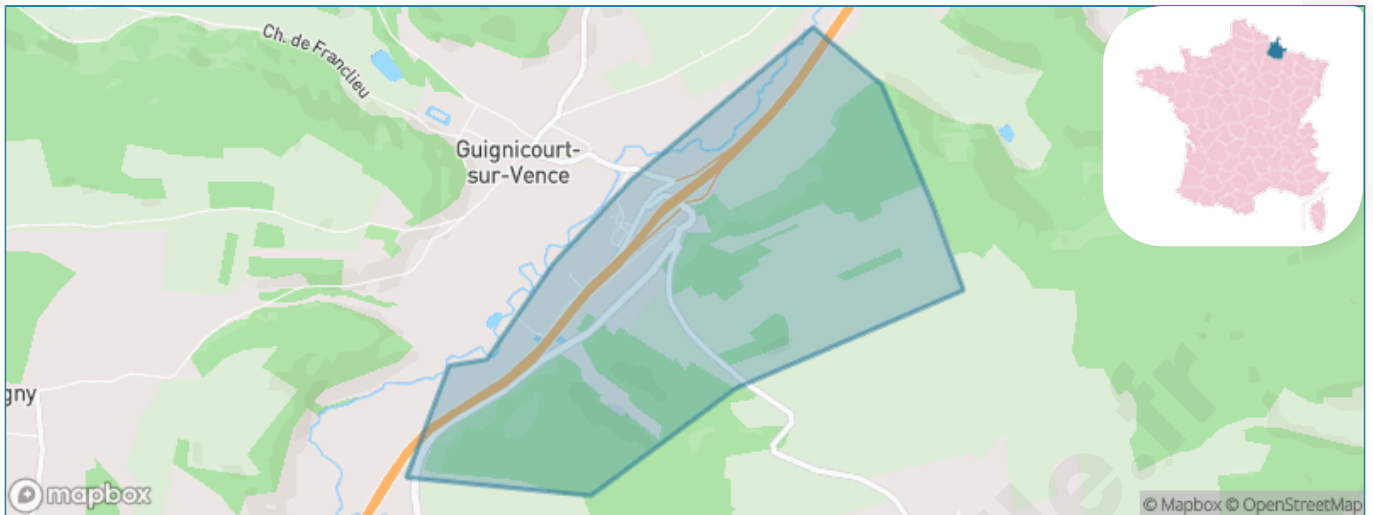
Présenté par

**BIEN** dans  
ma **VILLE** 

# Sommaire

Situation géographique .....	3
Statistiques sur la population .....	4
Evolution du nombre d'habitants .....	4
Tranche d'âge .....	5
0-14 ans .....	5
15-29 ans .....	5
30-44 ans .....	5
45-59 ans .....	5
60-74 ans .....	5
75-89 ans .....	5
90 ans et + .....	5
Activité professionnelle .....	5
Agriculteurs .....	5
Artisans, Commerçants .....	5
Cadres et sup. ....	5
Professions intermédiaires .....	5
Employé .....	5
Ouvrier .....	5
Retraité .....	5
Autres .....	5
Niveau de diplôme .....	6
Sans diplôme ou CEP .....	6
Brevet, BEPC, DNB .....	6
CAP-BEP ou équivalent .....	6
BAC ou équivalent .....	6
BAC+2 .....	6
BAC+3 ou +4 .....	6
BAC+5 ou plus .....	6
Composition des ménages .....	6
Couple sans enfant .....	6
Couple avec enfant(s) .....	6
Famille monoparentale .....	6
Colocation / Autre .....	6
Personnes seules .....	6
Profils électoraux .....	7
Premier tour .....	7
Sécurité .....	8
Evolution du nombre d'infractions .....	8
Pour comparer .....	9
Services à la population .....	10
Commerce .....	10
Éducation .....	10
Villes autour de Yvernaumont .....	12

# Situation géographique



## i Informations clés

- **Région** : Grand Est
- **Département** : Ardennes
- **Code postal** : 08430
- **Superficie** : 2 km<sup>2</sup>



# Statistiques sur la population



Nombre d'habitants

**118**



Age moyen

**43 ans**



Pop active

**52.5%**



Taux chômage

**12.8%**



Pop densité

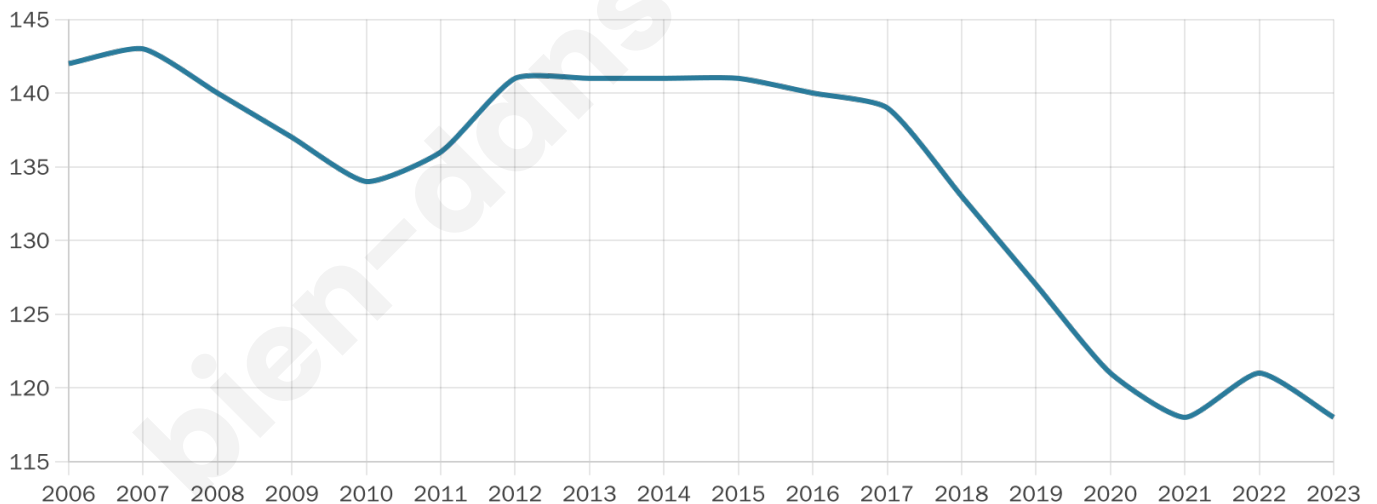
**59 h/km<sup>2</sup>**



Revenu moyen

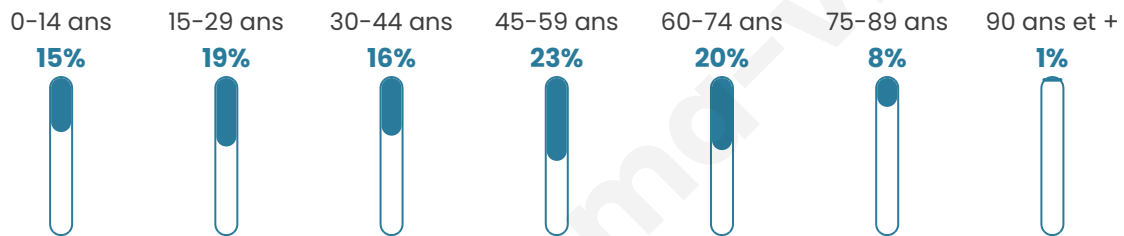
**23 010 €/an**

## Evolution du nombre d'habitants

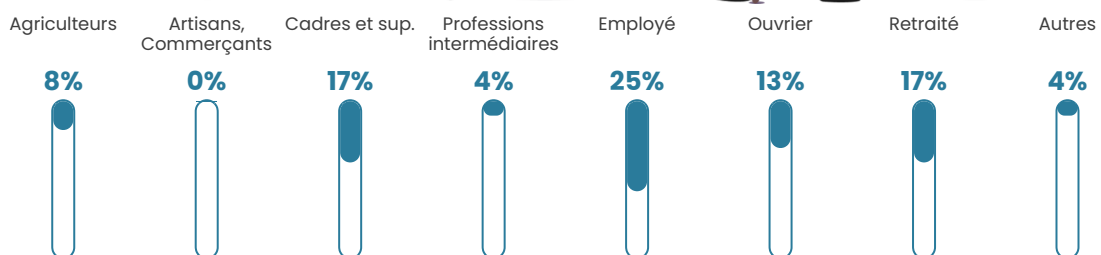


Sources : Institut national de la statistique et des études économiques (insee) selon Les dernières parutions officielles de 2024 portant sur les années 2020, 2021 et 2022.


## Tranche d'âge




## Activité professionnelle



## Niveau de diplôme












## Composition des ménages



# Profils électoraux



## Premier tour

	Marine LE PEN	41.94 %
	Jean-Luc MÉLENCHON	14.52 %
	Emmanuel MACRON	12.90 %
	Fabien ROUSSEL	6.45 %
	Éric ZEMMOUR	4.84 %
	Philippe POUTOU	4.84 %
	Nathalie ARTHAUD	3.23 %
	Jean LASSALLE	3.23 %
	Valérie PÉCRESE	3.23 %
	Nicolas DUPONT-AIGNAN	3.23 %
	Yannick JADOT	1.61 %
	Anne HIDALGO	0.00 %

### 84 inscrits

Participation : 75%  
Votes blancs : 1.59%  
Votes nuls : 0.00%

## Second tour

	Emmanuel MACRON	35,38 %
	Marine LE PEN	64,62 %

### 84 inscrits

Participation : 83.33%  
Votes blancs : 5.71%  
Votes nuls : 1.43%

# Sécurité



Agressions physiques / sexuelles

0



Cambriolages

0



Vols / dégradations

0



Stupéfiants

0

## Evolution du nombre d'infractions



## Pour comparer

(en proportion du nombre d'habitants)



Sources : Bases statistiques communale, départementale et régionale de la délinquance enregistrée par la police et la gendarmerie nationales selon les dernières parutions officielles de 2025 portant sur l'année 2024 ([data.gouv](https://data.gouv.fr)).

Agressions physiques / sexuelles : Violences sexuelles, coups et blessures volontaires intrafamiliaux, coups et blessures volontaires, autres coups, blessures volontaires et vols violents sans arme.

Cambriolages : Cambriolages de logements.

Vols : Vols avec armes, vols d'accessoires sur véhicules, vols dans les véhicules, vols de véhicules, vols sans violence contre des personnes, destructions, dégradations volontaires et escroqueries.

Stupéfiants : Trafic de stupéfiants dont (AFD) et usage de stupéfiants.

# Services à la population



## Commerce

Hypermarché	X <u>Charleville-Mézières</u> 10km
Supermarché	X <u>Charleville-Mézières</u> 9km
Superette	X <u>Poix-Terron</u> 2km
Boulangerie	X <u>Poix-Terron</u> 2km
Boucherie	X <u>Poix-Terron</u> 2km
Restaurant	X <u>La Francheville</u> 8km
Garage	X <u>Guignicourt-sur-Vence</u> 2km
Station-service	X <u>Poix-Terron</u> 2km
Banque	X <u>Flize</u> 10km
La poste	X <u>Poix-Terron</u> 2km
Coiffeur	X <u>Guignicourt-sur-Vence</u> 2km
Tabac	X <u>La Francheville</u> 8km
Bars / discothèque	X <u>Boulzicourt</u> 5km
Bibliothèque	X <u>Flize</u> 10km
Cinéma	X <u>Charleville-Mézières</u> 13km
Vétérinaire	X <u>Poix-Terron</u> 3km



## Santé

Pharmacie	X <u>Poix-Terron</u> 2km
Hôpital	X <u>Charleville-Mézières</u> 11km
Laboratoire d'analyses médicales	X <u>Charleville-Mézières</u> 12km
Etablissement pour handicapé	X <u>Étrépnigny</u> 7km
EHPA	X <u>Charleville-Mézières</u> 10km
Médecin	X <u>Poix-Terron</u> 2km
Dentiste	X <u>Poix-Terron</u> 2km
Chirurgien	X <u>Charleville-Mézières</u> 10km
Dermatologue	X <u>Charleville-Mézières</u> 10km
Anesthésiste	X <u>Charleville-Mézières</u> 11km
Gastro-entérologue	X <u>Charleville-Mézières</u> 10km
Gynécologue	X <u>Charleville-Mézières</u> 11km
Cancérologue	X <u>Reims</u> 65km
Neurologue	X <u>Charleville-Mézières</u> 10km
Ophthalmologue	X <u>Charleville-Mézières</u> 10km
ORL	X <u>Charleville-Mézières</u> 10km
Cardiologue	X <u>Charleville-Mézières</u> 10km
Pédiatre	X <u>Charleville-Mézières</u> 10km
Pneumologue	X <u>Charleville-Mézières</u> 11km
Psychologue	X <u>Charleville-Mézières</u> 10km
Radiologue	X <u>Charleville-Mézières</u> 10km
Rhumatologue	X <u>Charleville-Mézières</u> 10km
Sage-femme	X <u>Poix-Terron</u> 2km



## Éducation

Crèche	X <u>Poix-Terron</u> 2km
Ecole maternelle Public	X <u>Neuville-lès-This</u> 9km
Ecole maternelle Privé	X <u>Charleville-Mézières</u> 13km
Ecole primaire Public	X <u>Poix-Terron</u> 2km
Ecole primaire Privé	X <u>Charleville-Mézières</u> 11km
Collège Public	X <u>Charleville-Mézières</u> 10km
Collège Privé	X <u>Charleville-Mézières</u> 11km
Lycée Public	X <u>Charleville-Mézières</u> 10km
Lycée Privé	X <u>Charleville-Mézières</u> 13km

Sources : Base Sirene des entreprises et de leurs établissements selon les dernières parutions officielles de 2025 portant sur l'année 2024 ([data.gouv](https://data.gouv.fr)). Liste, localisation et tarifs des professionnels de santé selon les dernières parutions officielles de 2025 portant sur l'année 2024 ([opendatasoft](https://opendatasoft.com)) et FINESS Extraction du Fichier des établissements selon les dernières parutions officielles de 2025 portant sur l'année 2024 ([data.gouv](https://data.gouv.fr)). Adresse et géolocalisation des établissements d'enseignement du premier et second degrés selon les dernières parutions officielles de 2025 portant sur l'année 2024 ([data.education.gouv](https://data.education.gouv.fr))

bien-dans-ma-ville.fr

## Villes autour de Yvernaumont

Ville	Habitants	Superficie	Pop densité	Pop active	Taux chômage	Revenu moyen	Prix immobilier
Touligny	83	7 km <sup>2</sup>	12 h/km <sup>2</sup>	50.6%	1.2%	NC	NC
Guignicourt-sur-Vence (1 avis)	272	9 km <sup>2</sup>	30 h/km <sup>2</sup>	51.5%	7.4%	23 520 €/an	1 556 €/m <sup>2</sup>
Poix-Terron	883	14 km <sup>2</sup>	63 h/km <sup>2</sup>	50.4%	5.3%	23 250 €/an	NC
Villers-sur-le-Mont	101	5 km <sup>2</sup>	20 h/km <sup>2</sup>	47.5%	4%	NC	NC
Montigny-sur-Vence	211	8 km <sup>2</sup>	26 h/km <sup>2</sup>	58.8%	3.8%	26 130 €/an	NC
Singly	139	9 km <sup>2</sup>	15 h/km <sup>2</sup>	42.4%	6.5%	23 800 €/an	NC
Champigneul-sur-Vence	125	4 km <sup>2</sup>	31 h/km <sup>2</sup>	56%	3.2%	21 980 €/an	NC
Saint-Pierre-sur-Vence	152	4 km <sup>2</sup>	38 h/km <sup>2</sup>	42.8%	4.6%	25 300 €/an	NC
La Horgne	154	5 km <sup>2</sup>	31 h/km <sup>2</sup>	55.2%	5.2%	24 570 €/an	NC
Raillicourt	229	6 km <sup>2</sup>	38 h/km <sup>2</sup>	45.9%	3.1%	24 740 €/an	NC
Boulzicourt (1 avis)	966	6 km <sup>2</sup>	161 h/km <sup>2</sup>	49.8%	3.6%	22 340 €/an	NC
Mondigny	185	5 km <sup>2</sup>	37 h/km <sup>2</sup>	47%	4.9%	25 680 €/an	NC
Barbaise	102	6 km <sup>2</sup>	17 h/km <sup>2</sup>	45.1%	4.9%	NC	NC
Gruyères	102	5 km <sup>2</sup>	20 h/km <sup>2</sup>	54.9%	2.9%	NC	NC
Mazerny	119	12 km <sup>2</sup>	10 h/km <sup>2</sup>	53.8%	2.5%	24 940 €/an	NC

bien-dans-ma-ville.fr



# **Vous aimez votre ville ? Notez-la !**

Et faites-nous part de vos remarques constructives



Avec

**BIEN** dans ma **VILLE** 