



Version web

Ville de Yquelon

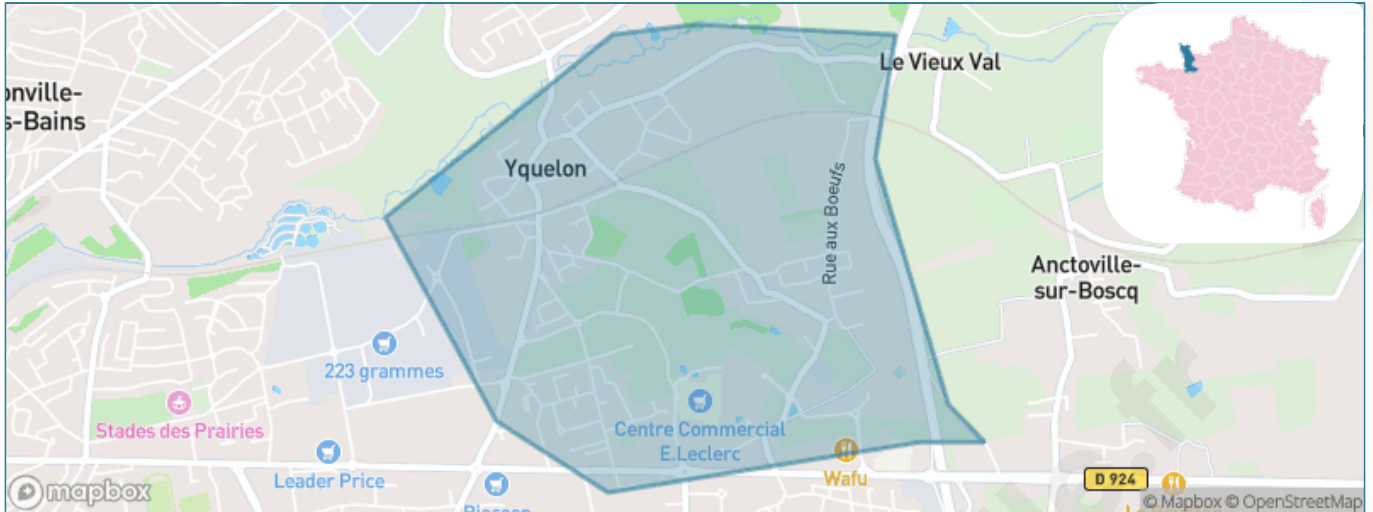
Présenté par

BIEN dans
ma **VILLE** 

Sommaire

Situation géographique	3
Statistiques sur la population	4
Evolution du nombre d'habitants	4
Tranche d'âge	5
0-14 ans	5
15-29 ans	5
30-44 ans	5
45-59 ans	5
60-74 ans	5
75-89 ans	5
90 ans et +	5
Activité professionnelle	5
Agriculteurs	5
Artisans, Commerçants	5
Cadres et sup.	5
Professions intermédiaires	5
Employé	5
Ouvrier	5
Retraité	5
Autres	5
Niveau de diplôme	6
Sans diplôme ou CEP	6
Brevet, BEPC, DNB	6
CAP-BEP ou équivalent	6
BAC ou équivalent	6
BAC+2	6
BAC+3 ou +4	6
BAC+5 ou plus	6
Composition des ménages	6
Couple sans enfant	6
Couple avec enfant(s)	6
Famille monoparentale	6
Colocation / Autre	6
Personnes seules	6
Profils électoraux	7
Premier tour	7
Sécurité	8
Evolution du nombre d'infractions	8
Pour comparer	9
Services à la population	10
Commerce	10
Éducation	10
Villes autour de Yquelon	11

Situation géographique



i Informations clés

- **Région** : Normandie
- **Département** : Manche
- **Code postal** : 50400
- **Superficie** : 2 km²



Statistiques sur la population



Nombre d'habitants

1 240



Age moyen

49 ans



Pop active

36.1%



Taux chômage

5%



Pop densité

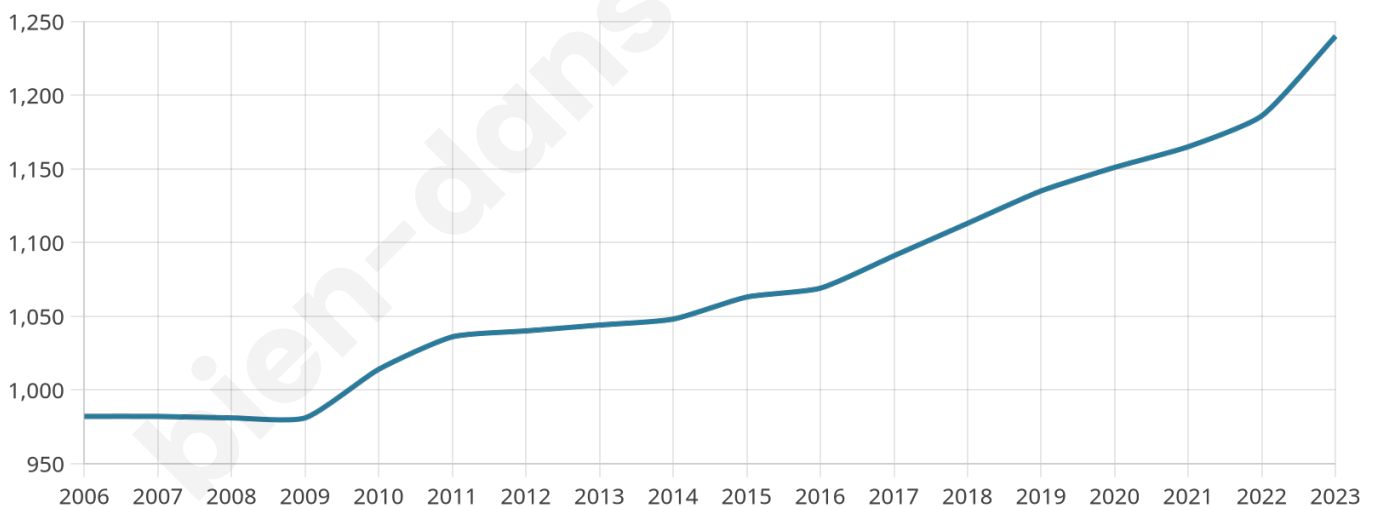
620 h/km²



Revenu moyen

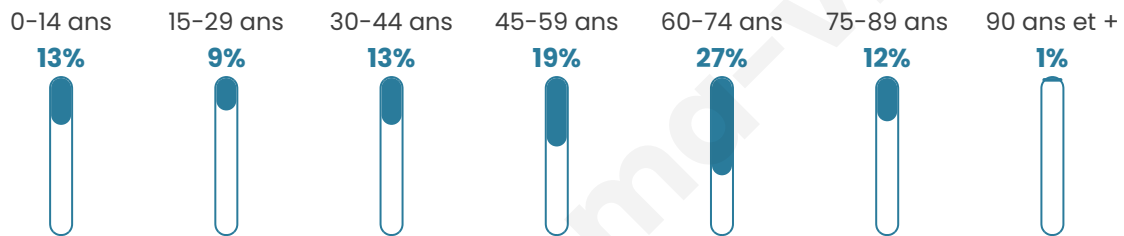
24 770 €/an

Evolution du nombre d'habitants

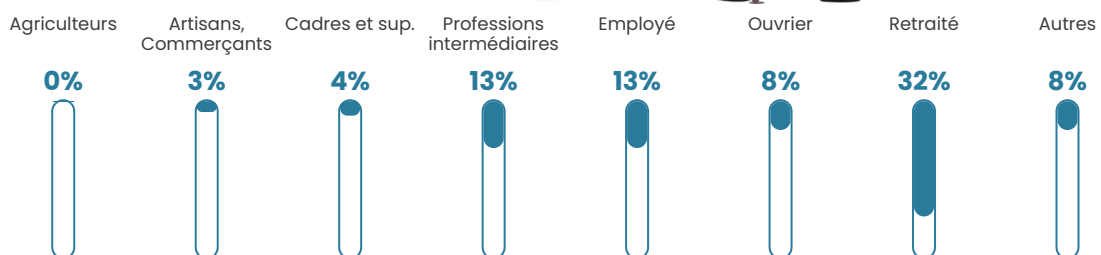


Sources : Institut national de la statistique et des études économiques (insee) selon Les dernières parutions officielles de 2024 portant sur les années 2020, 2021 et 2022.

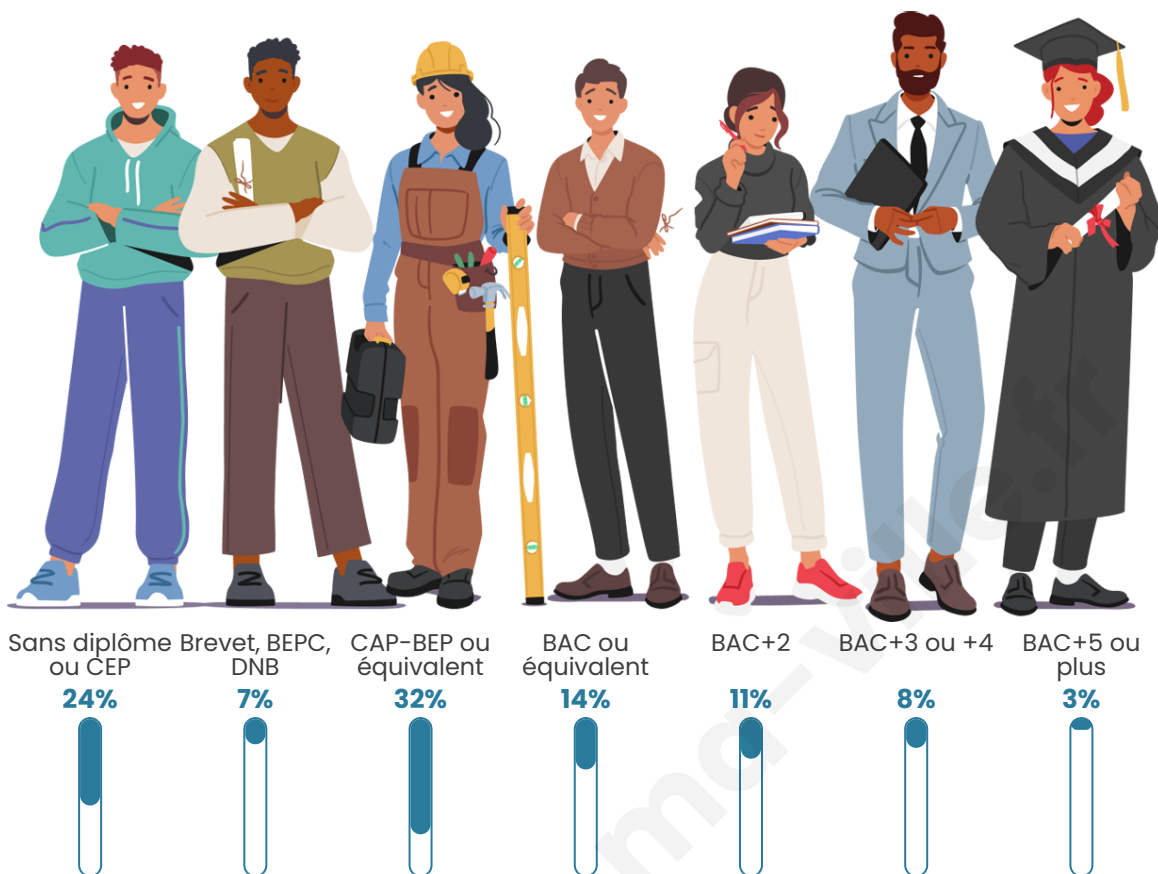
Tranche d'âge



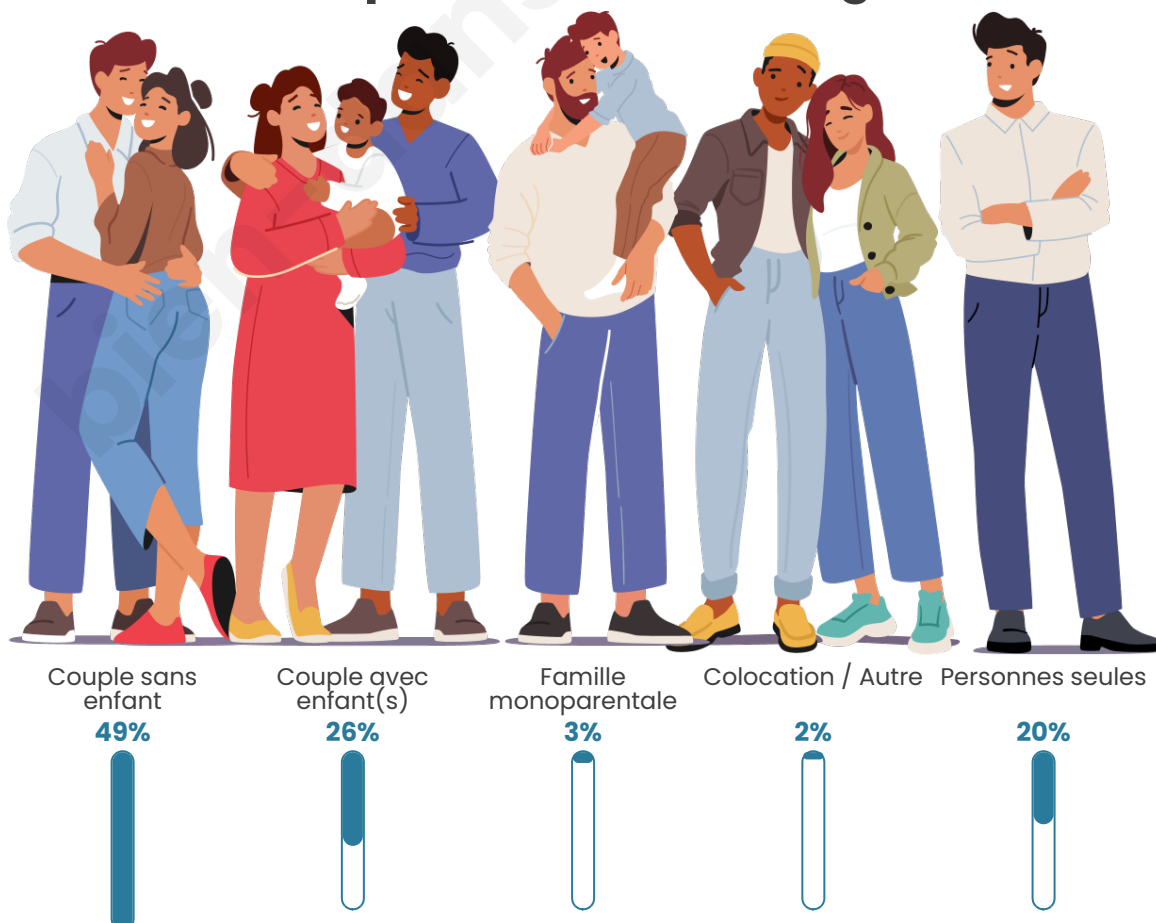
Activité professionnelle



Niveau de diplôme














Composition des ménages



Profils électoraux

Premier tour

	Emmanuel MACRON	39.08 %
	Marine LE PEN	21.31 %
	Jean-Luc MÉLENCHON	13.46 %
	Éric ZEMMOUR	5.88 %
	Valérie PÉCRESE	5.62 %
	Yannick JADOT	3.79 %
	Jean LASSALLE	2.75 %
	Fabien ROUSSEL	2.61 %
	Nicolas DUPONT- AIGNAN	2.48 %
	Anne HIDALGO	2.09 %
	Philippe POUTOU	0.65 %
	Nathalie ARTHAUD	0.26 %



989 inscrits

Participation : 79.17%

Votes blancs : 1.79%

Votes nuls : 0.51%

Second tour

	Emmanuel MACRON	67,29 %
	Marine LE PEN	32,71 %

989 inscrits

Participation : 82.51%

Votes blancs : 0.98%

Votes nuls : 7.6%

Sécurité



Agressions physiques / sexuelles

0



Cambriolages

0



Vols / dégradations

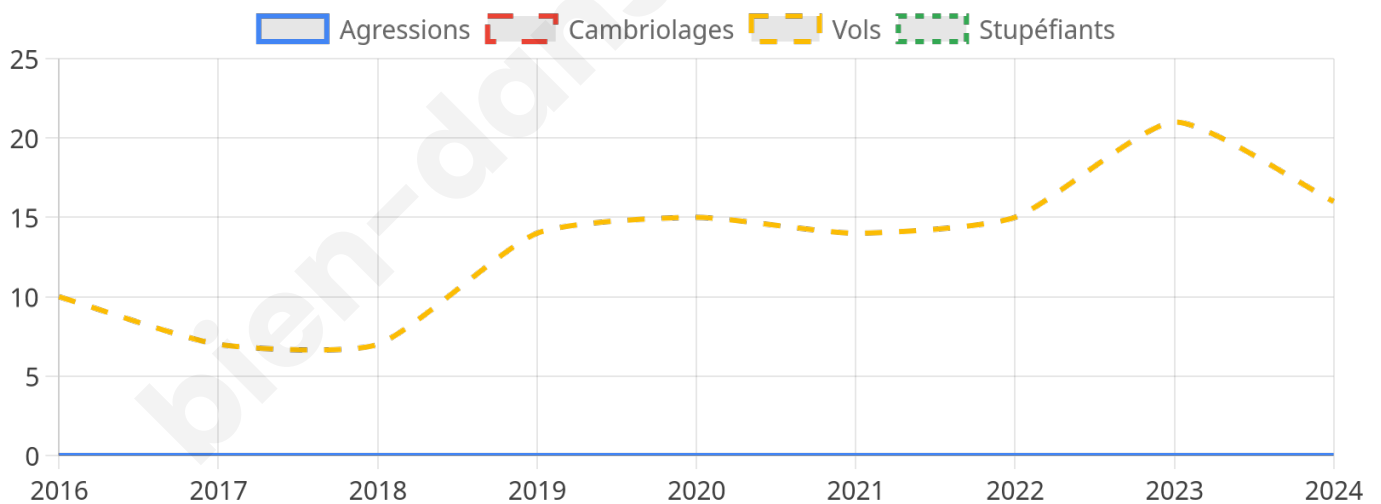
16



Stupéfiants

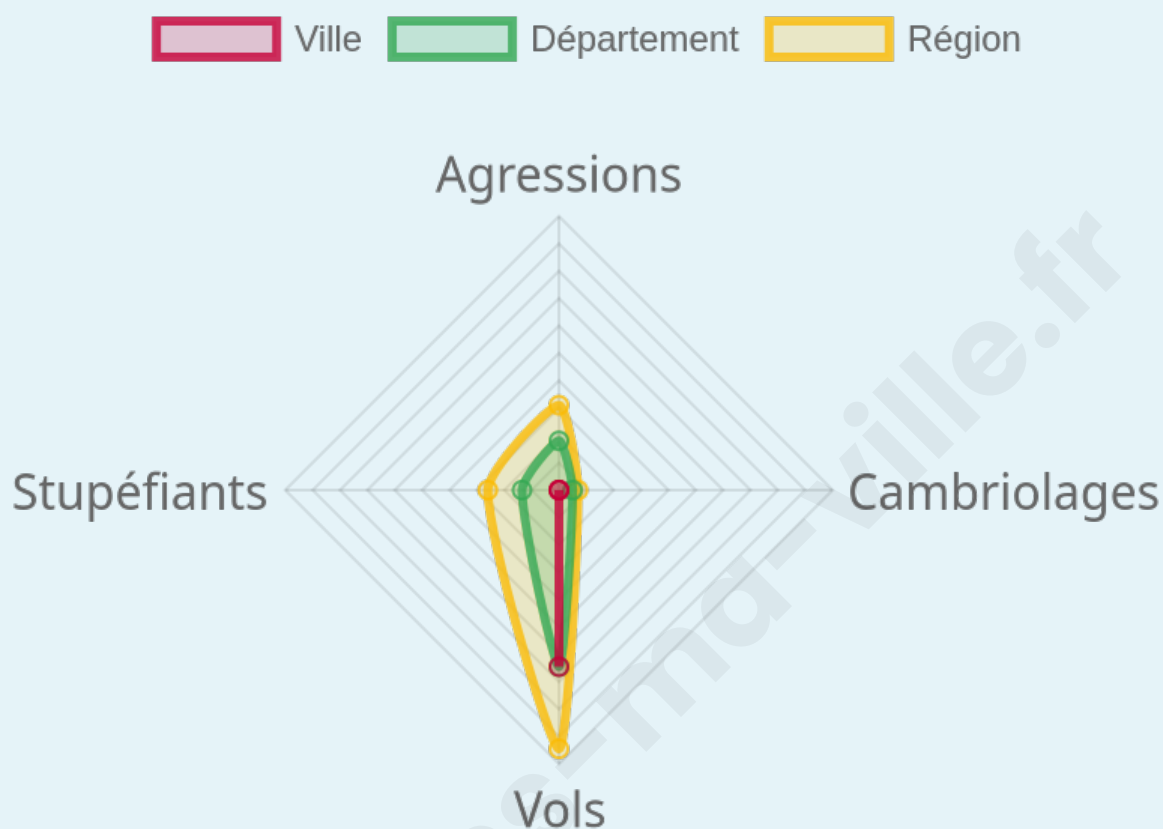
0

Evolution du nombre d'infractions



Pour comparer

(en proportion du nombre d'habitants)



Sources : Bases statistiques communale, départementale et régionale de la délinquance enregistrée par la police et la gendarmerie nationales selon les dernières parutions officielles de 2025 portant sur l'année 2024 (data.gouv.fr).

Agressions physiques / sexuelles : Violences sexuelles, coups et blessures volontaires intrafamiliaux, coups et blessures volontaires, autres coups, blessures volontaires et vols violents sans arme.

Cambriolages : Cambriolages de logements.

Vols : Vols avec armes, vols d'accessoires sur véhicules, vols dans les véhicules, vols de véhicules, vols sans violence contre des personnes, destructions, dégradations volontaires et escroqueries.

Stupéfiants : Trafic de stupéfiants dont (AFD) et usage de stupéfiants.

Services à la population



Commerce

Hypermarché	X <u>Avranches</u> 24km
Supermarché	1
Superette	X <u>Longueville</u> 2km
Boulangerie	1
Boucherie	1
Restaurant	3
Garage	9
Station-service	X <u>Donville-les-Bains</u> 1km
Banque	1
La poste	1
Coiffeur	3
Tabac	X <u>Granville</u> 3km
Bars / discothèque	X <u>Longueville</u> 1km
Bibliothèque	X <u>Hauteville-sur-Mer</u> 14km
Cinéma	X <u>Granville</u> 4km
Vétérinaire	X <u>Granville</u> 1km



Santé

Pharmacie	X <u>Donville-les-Bains</u> 2km
Hôpital	X <u>Granville</u> 3km
Laboratoire d'analyses médicales	1
Etablissement pour handicapé	X <u>Saint-Planchers</u> 2km
EHPA	X <u>Granville</u> 2km
Médecin	1
Dentiste	X <u>Granville</u> 2km
Chirurgien	X <u>Marcey-les-Grèves</u> 22km
Dermatologue	X <u>Granville</u> 2km
Anesthésiste	X <u>Le Val-Saint-Père</u> 24km
Gastro-entérologue	X <u>Coutances</u> 23km
Gynécologue	X <u>Granville</u> 4km
Cancérologue	X <u>Avranches</u> 24km
Neurologue	X <u>Granville</u> 3km
Ophthalmologue	X <u>Granville</u> 2km
ORL	X <u>Granville</u> 3km
Cardiologue	X <u>Granville</u> 3km
Pédiatre	X <u>Donville-les-Bains</u> 2km
Pneumologue	X <u>Granville</u> 2km
Psychologue	X <u>Granville</u> 3km
Radiologue	X <u>Granville</u> 2km
Rhumatologue	X <u>Gavray-sur-Sienne</u> 16km
Sage-femme	X <u>Granville</u> 2km



Éducation

Crèche	1
Ecole maternelle Public	X <u>Saint-Pair-sur-Mer</u> 4km
Ecole maternelle Privé	X <u>Saint-Malo</u> 38km
Ecole primaire Public	1
Ecole primaire Privé	X <u>Granville</u> 2km
Collège Public	X <u>Granville</u> 5km
Collège Privé	X <u>Granville</u> 3km
Lycée Public	X <u>Granville</u> 3km
Lycée Privé	X <u>Granville</u> 3km

Sources : Base Sirene des entreprises et de leurs établissements selon les dernières parutions officielles de 2025 portant sur l'année 2024 ([data.gouv](#)). Liste, localisation et tarifs des professionnels de santé selon les dernières parutions officielles de 2025 portant sur l'année 2024 ([opendatasoft](#)) et FINISS Extraction du Fichier des établissements selon les dernières parutions officielles de 2025 portant sur l'année 2024 ([data.gouv](#)). Adresse et géolocalisation des établissements d'enseignement du premier et second degrés selon les dernières parutions officielles de 2025 portant sur l'année 2024 ([data.education.gouv](#))

Villes autour de Yquelon

Ville	Habitants	Superficie	Pop densité	Pop active	Taux chômage	Revenu moyen	Prix immobilier
Longueville	638	4 km ²	160 h/km ²	36.7%	2.4%	27 000 €/an	1 638 €/m ²
Donville-les-Bains (2 avis)	3 146	2 km ²	1 573 h/km ²	35.5%	4.2%	24 310 €/an	2 563 €/m ²
Bréville-sur-Mer	791	6 km ²	132 h/km ²	38.9%	3%	28 500 €/an	2 364 €/m ²
Saint-Pair-sur-Mer (4 avis)	4 507	14 km ²	322 h/km ²	32.5%	2.9%	26 460 €/an	2 830 €/m ²
Granville (23 avis)	12 510	9 km ²	1 390 h/km ²	35.9%	5.1%	22 430 €/an	2 808 €/m ²
Coudeville-sur-Mer (1 avis)	887	8 km ²	111 h/km ²	43.7%	3.2%	24 890 €/an	1 505 €/m ²
Saint-Planchers (1 avis)	1 486	12 km ²	124 h/km ²	41.5%	2.6%	24 330 €/an	1 950 €/m ²
Hudimesnil	928	18 km ²	52 h/km ²	46.1%	3.2%	23 350 €/an	1 626 €/m ²
Bréhal (1 avis)	3 487	12 km ²	291 h/km ²	34.7%	3.2%	24 170 €/an	2 241 €/m ²
Saint-Jean-des-Champs (2 avis)	1 534	19 km ²	81 h/km ²	46.5%	2.7%	22 740 €/an	1 842 €/m ²
Saint-Aubin-des-Préaux	488	8 km ²	61 h/km ²	43%	3.7%	24 630 €/an	2 102 €/m ²
Saint-Sauveur-la-Pommeraye	397	5 km ²	79 h/km ²	53.1%	2.5%	21 720 €/an	1 727 €/m ²
Chanteloup	407	4 km ²	102 h/km ²	42%	2.9%	24 040 €/an	1 322 €/m ²
Bricqueville-sur-Mer (2 avis)	1 261	12 km ²	105 h/km ²	44.5%	4.6%	23 770 €/an	2 059 €/m ²
Saint-Pierre-Langers	617	8 km ²	77 h/km ²	50.2%	2.8%	23 780 €/an	1 898 €/m ²

bien-dans-ma-ville.fr



Vous aimez votre ville ? Notez-la !

Et faites-nous part de vos remarques constructives



Avec

BIEN dans
ma **VILLE** 