



Version web

# Ville de Ymare

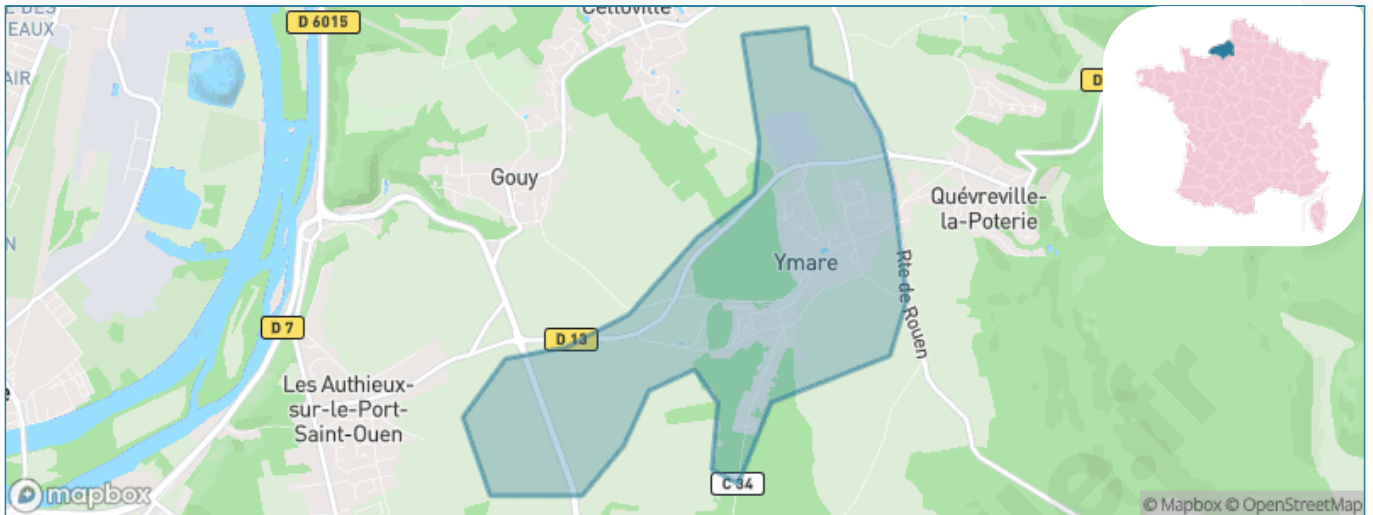
Présenté par

**BIEN** dans  
ma **VILLE** 

# Sommaire

Situation géographique .....	3
Statistiques sur la population .....	4
Evolution du nombre d'habitants .....	4
Tranche d'âge .....	5
0-14 ans .....	5
15-29 ans .....	5
30-44 ans .....	5
45-59 ans .....	5
60-74 ans .....	5
75-89 ans .....	5
90 ans et + .....	5
Activité professionnelle .....	5
Agriculteurs .....	5
Artisans, Commerçants .....	5
Cadres et sup. ....	5
Professions intermédiaires .....	5
Employé .....	5
Ouvrier .....	5
Retraité .....	5
Autres .....	5
Niveau de diplôme .....	6
Sans diplôme ou CEP .....	6
Brevet, BEPC, DNB .....	6
CAP-BEP ou équivalent .....	6
BAC ou équivalent .....	6
BAC+2 .....	6
BAC+3 ou +4 .....	6
BAC+5 ou plus .....	6
Composition des ménages .....	6
Couple sans enfant .....	6
Couple avec enfant(s) .....	6
Famille monoparentale .....	6
Colocation / Autre .....	6
Personnes seules .....	6
Profil électoraux .....	7
Premier tour .....	7
Sécurité .....	8
Evolution du nombre d'infractions .....	8
Pour comparer .....	9
Services à la population .....	10
Commerce .....	10
Éducation .....	10
Villes autour de Ymare .....	11
Avis sur la ville de Ymare .....	12
Moyenne par critère .....	12
Villes autour de Ymare .....	12
Répartition des avis par note .....	12
Répartition des avis par note .....	12

# Situation géographique



## i Informations clés

- **Région** : Normandie
- **Département** : Seine-Maritime
- **Métropole** : Métropole Rouen Normandie
- **Code postal** : 76520
- **Superficie** : 4 km<sup>2</sup>



# Statistiques sur la population



Nombre d'habitants

**1 245**



Age moyen

**40 ans**



Pop active

**47.3%**



Taux chômage

**5.9%**



Pop densité

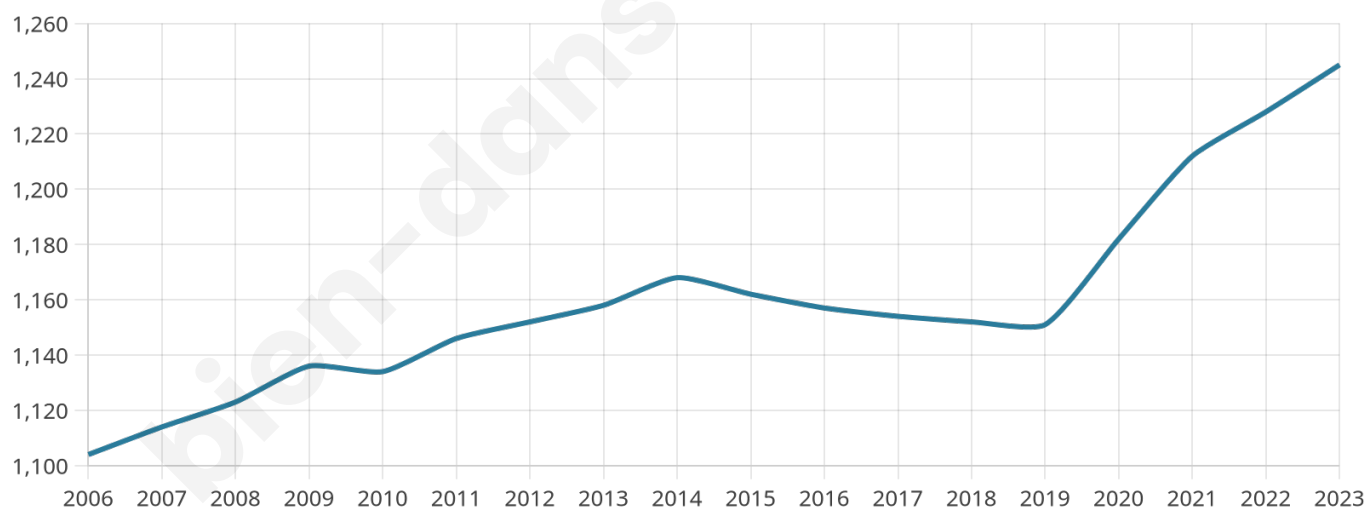
**311 h/km<sup>2</sup>**



Revenu moyen

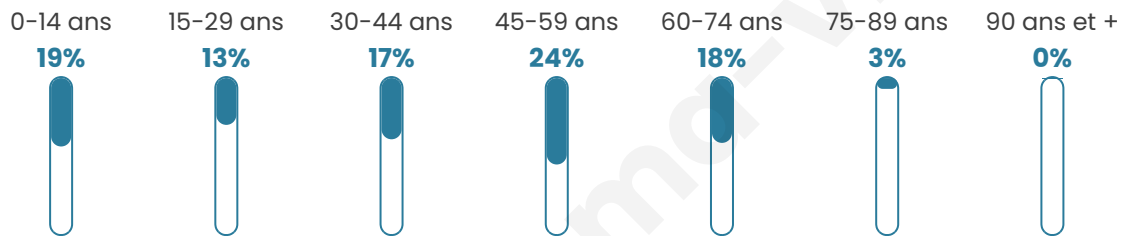
**27 890 €/an**

## Evolution du nombre d'habitants

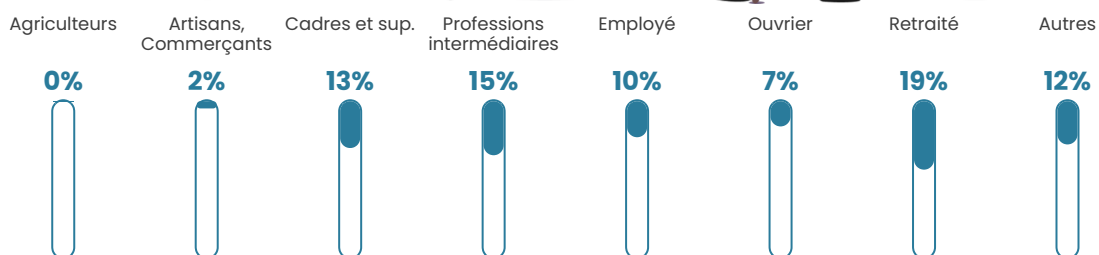


Sources : Institut national de la statistique et des études économiques (insee) selon Les dernières parutions officielles de 2024 portant sur les années 2020, 2021 et 2022.

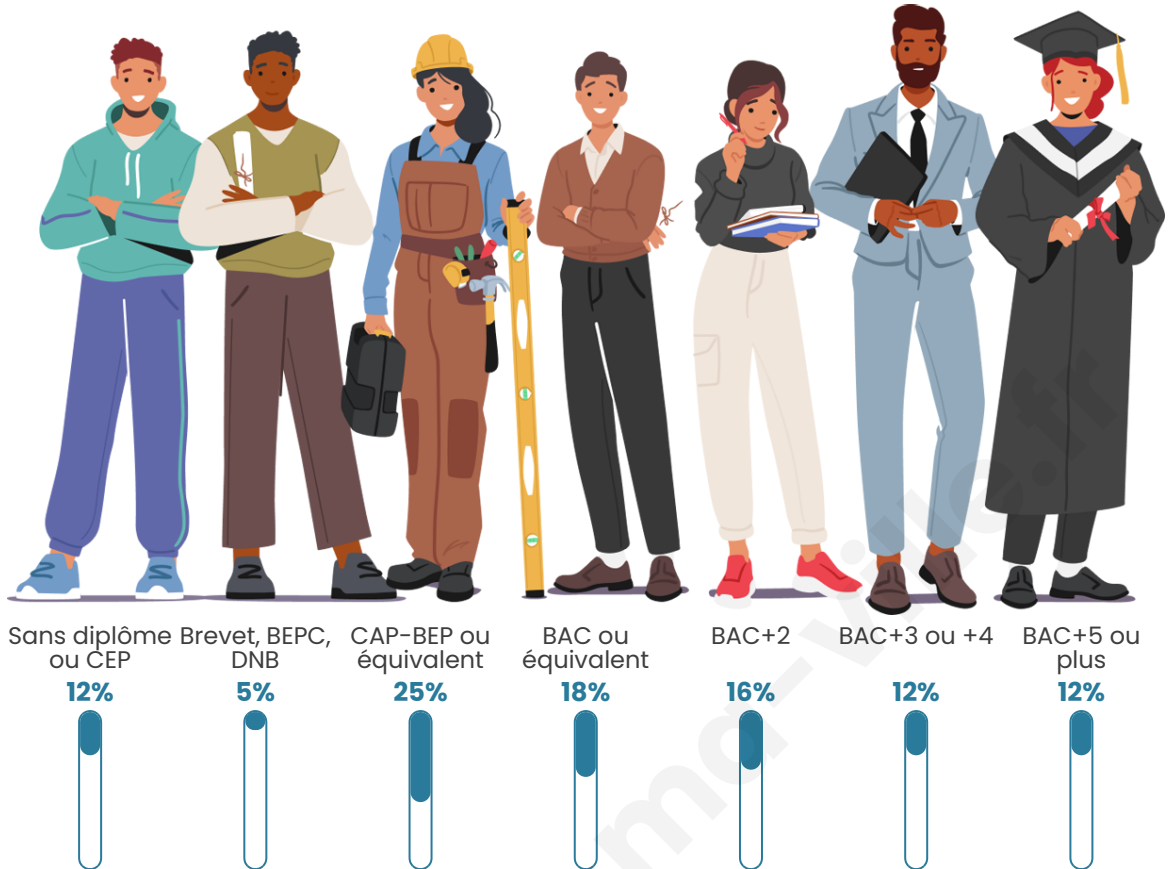
## Tranche d'âge




## Activité professionnelle



## Niveau de diplôme









## Composition des ménages



# Profils électoraux

## Premier tour

	Emmanuel MACRON	32.04 %
	Jean-Luc MÉLENCHON	21.53 %
	Marine LE PEN	19.40 %
	Éric ZEMMOUR	6.26 %
	Yannick JADOT	6.01 %
	Fabien ROUSSEL	3.63 %
	Valérie PÉCRESE	3.63 %
	Jean LASSALLE	2.63 %
	Anne HIDALGO	1.75 %
	Nicolas DUPONT- AIGNAN	1.63 %
	Philippe POUTOU	1.13 %
	Nathalie ARTHAUD	0.38 %



### 983 inscrits

Participation : 83.32%

Votes blancs : 1.95%

Votes nuls : 0.49%

## Second tour

	Emmanuel MACRON	64,19 %
	Marine LE PEN	35,81 %

### 983 inscrits

Participation : 80.98%

Votes blancs : 7.04%

Votes nuls : 1.76%

# Sécurité



Agressions physiques / sexuelles

0



Cambriolages

0



Vols / dégradations

0



Stupéfiants

0

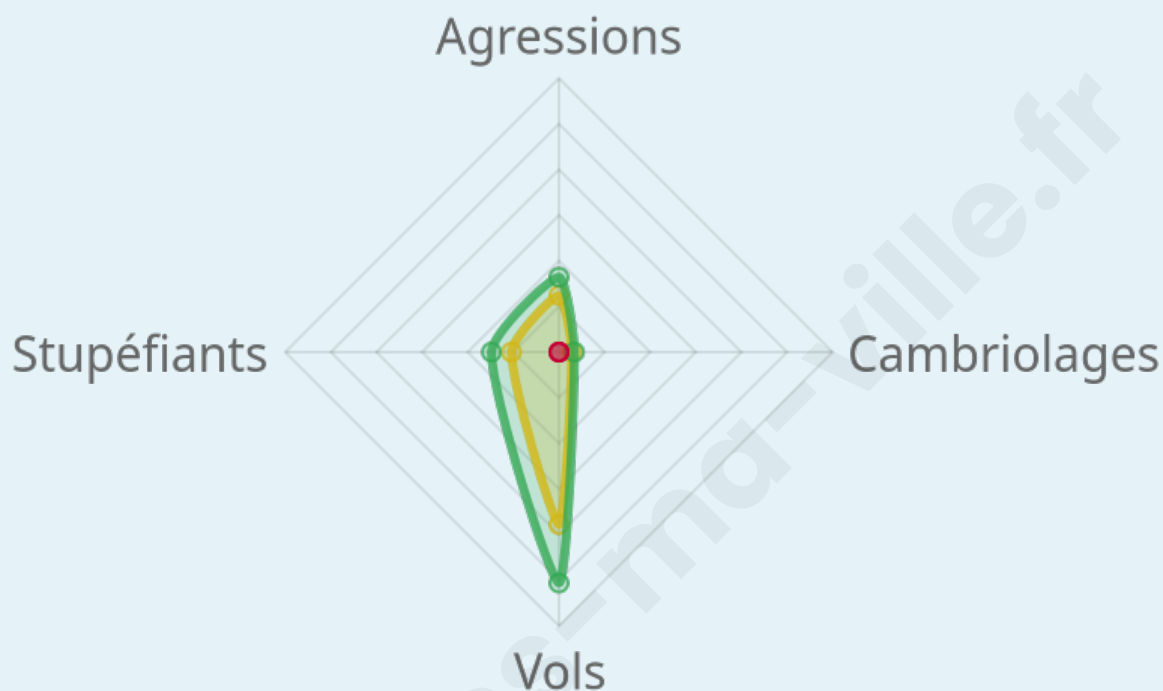
## Evolution du nombre d'infractions



## Pour comparer

(en proportion du nombre d'habitants)

Ville  Département  Région



Sources : Bases statistiques communale, départementale et régionale de la délinquance enregistrée par la police et la gendarmerie nationales selon les dernières parutions officielles de 2025 portant sur l'année 2024 ([data.gouv](https://data.gouv.fr)).

Agressions physiques / sexuelles : Violences sexuelles, coups et blessures volontaires intrafamiliaux, coups et blessures volontaires, autres coups, blessures volontaires et vols violents sans arme.

Cambriolages : Cambriolages de logements.

Vols : Vols avec armes, vols d'accessoires sur véhicules, vols dans les véhicules, vols de véhicules, vols sans violence contre des personnes, destructions, dégradations volontaires et escroqueries.

Stupéfiants : Trafic de stupéfiants dont (AFD) et usage de stupéfiants.

# Services à la population



## Commerce

Hypermarché	X <u>Les Authieux-sur-le-Port-Saint-Ouen</u> 3km
Supermarché	X <u>Pîtres</u> 4km
Superette	X <u>Le Manoir</u> 4km
Boulangerie	<b>2</b>
Boucherie	X <u>Alizay</u> 3km
Restaurant	X <u>Boos</u> 4km
Garage	X <u>Quévreville-la-Poterie</u> 1km
Station-service	X <u>Boos</u> 4km
Banque	X <u>Boos</u> 4km
La poste	X <u>Boos</u> 4km
Coiffeur	<b>1</b>
Tabac	X <u>Sotteville-sous-le-Val</u> 5km
Bars / discothèque	<b>1</b>
Bibliothèque	X <u>Oissel</u> 6km
Cinéma	X <u>Montivilliers</u> 7km
Vétérinaire	X <u>Igoville</u> 4km



## Santé

Pharmacie	X <u>Quévreville-la-Poterie</u> 1km
Hôpital	X <u>Oissel</u> 7km
Laboratoire d'analyses médicales	X <u>Boos</u> 4km
Etablissement pour handicapé	X <u>Igoville</u> 5km
EHPA	X <u>Pont-de-l'Arche</u> 6km
Médecin	X <u>Quévreville-la-Poterie</u> 1km
Dentiste	X <u>Alizay</u> 3km
Chirurgien	X <u>Saint-Étienne-du-Rouvray</u> 7km
Dermatologue	X <u>Le Mesnil-Esnard</u> 7km
Anesthésiste	X <u>Rouen</u> 11km
Gastro-entérologue	X <u>Rouen</u> 11km
Gynécologue	X <u>Belbeuf</u> 6km
Cancérologue	X <u>Rouen</u> 11km
Neurologue	X <u>Belbeuf</u> 6km
Ophtalmologue	X <u>Tourville-la-Rivière</u> 6km
ORL	X <u>Le Mesnil-Esnard</u> 7km
Cardiologue	X <u>Saint-Étienne-du-Rouvray</u> 7km
Pédiatre	X <u>Belbeuf</u> 6km
Pneumologue	X <u>Rouen</u> 11km
Psychologue	X <u>Les Damps</u> 5km
Radiologue	X <u>Le Mesnil-Esnard</u> 7km
Rhumatologue	X <u>Rouen</u> 11km
Sage-femme	X <u>Pîtres</u> 4km



## Éducation

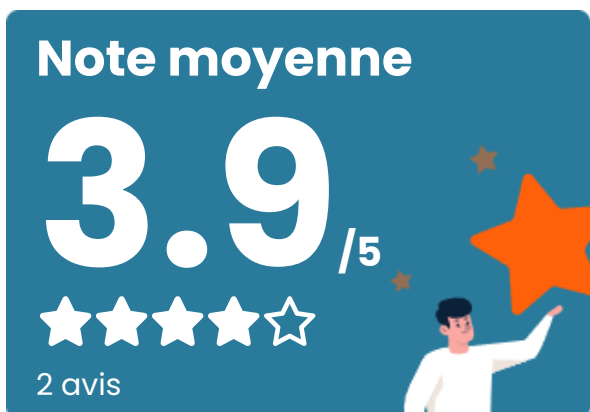
Crèche	<b>1</b>
Ecole maternelle Public	<b>1</b>
Ecole maternelle Privé	X <u>Noyers</u> 38km
Ecole primaire Public	<b>1</b>
Ecole primaire Privé	X <u>Oissel</u> 6km
Collège Public	X <u>Boos</u> 4km
Collège Privé	X <u>Le Mesnil-Esnard</u> 7km
Lycée Public	X <u>Franqueville-Saint-Pierre</u> 6km
Lycée Privé	X <u>Le Mesnil-Esnard</u> 7km

Sources : Base Sirene des entreprises et de leurs établissements selon les dernières parutions officielles de 2025 portant sur l'année 2024 ([data.gouv](https://data.gouv.fr)). Liste, localisation et tarifs des professionnels de santé selon les dernières parutions officielles de 2025 portant sur l'année 2024 ([opendatasoft](https://opendatasoft.com)) et FINISS Extraction du Fichier des établissements selon les dernières parutions officielles de 2025 portant sur l'année 2024 ([data.gouv](https://data.gouv.fr)). Adresse et géolocalisation des établissements d'enseignement du premier et second degrés selon les dernières parutions officielles de 2025 portant sur l'année 2024 ([data.education.gouv](https://data.education.gouv.fr))

## Villes autour de Ymare

Ville	Habitants	Superficie	Pop densité	Pop active	Taux chômage	Revenu moyen	Prix immobilier
Quévreville-la-Poterie	1 028	4 km <sup>2</sup>	257 h/km <sup>2</sup>	47.2%	3.1%	25 930 €/an	1 646 €/m <sup>2</sup>
Saint-Aubin-Celloville (1 avis)	1 173	6 km <sup>2</sup>	196 h/km <sup>2</sup>	48.7%	3%	26 240 €/an	1 977 €/m <sup>2</sup>
Gouy	888	5 km <sup>2</sup>	178 h/km <sup>2</sup>	53.5%	3.4%	28 970 €/an	2 383 €/m <sup>2</sup>
Les Authieux-sur-le-Port-Saint-Ouen	1 190	4 km <sup>2</sup>	298 h/km <sup>2</sup>	46.9%	2.7%	31 250 €/an	1 764 €/m <sup>2</sup>
Alizay (5 avis)	1 567	8 km <sup>2</sup>	196 h/km <sup>2</sup>	48.8%	5.7%	22 900 €/an	2 040 €/m <sup>2</sup>
Boos (1 avis)	3 975	14 km <sup>2</sup>	284 h/km <sup>2</sup>	50%	3.8%	25 620 €/an	1 988 €/m <sup>2</sup>
Le Manoir	1 272	2 km <sup>2</sup>	636 h/km <sup>2</sup>	51.7%	4.6%	21 200 €/an	1 879 €/m <sup>2</sup>
Igoville (3 avis)	1 689	5 km <sup>2</sup>	338 h/km <sup>2</sup>	47.2%	3.9%	24 850 €/an	1 734 €/m <sup>2</sup>
La Neuville-Chant-d'Oisel	2 377	21 km <sup>2</sup>	113 h/km <sup>2</sup>	48.1%	1.9%	27 350 €/an	2 000 €/m <sup>2</sup>
Pîtres (1 avis)	2 589	11 km <sup>2</sup>	235 h/km <sup>2</sup>	47.8%	4.4%	22 380 €/an	1 646 €/m <sup>2</sup>
Sotteville-sous-le-Val (1 avis)	812	5 km <sup>2</sup>	162 h/km <sup>2</sup>	44.2%	3.9%	25 290 €/an	1 552 €/m <sup>2</sup>
Les Damps (1 avis)	1 322	4 km <sup>2</sup>	331 h/km <sup>2</sup>	50.9%	3.5%	25 530 €/an	1 993 €/m <sup>2</sup>
Pont-de-l'Arche (8 avis)	4 133	9 km <sup>2</sup>	459 h/km <sup>2</sup>	47.8%	4%	23 950 €/an	1 848 €/m <sup>2</sup>
Franqueville-Saint-Pierre (6 avis)	6 171	8 km <sup>2</sup>	771 h/km <sup>2</sup>	44%	3.5%	28 970 €/an	2 434 €/m <sup>2</sup>
Belbeuf (3 avis)	2 264	6 km <sup>2</sup>	377 h/km <sup>2</sup>	46.3%	2.4%	30 040 €/an	2 429 €/m <sup>2</sup>

# Avis sur la ville de Ymare



## Moyenne par critère



## Villes autour de Ymare

Ville	Note globale	Sécurité	Éducation	Sport Loisir	Environnement	Vie pratique
Quévreville-la-Poterie	-	-	-	-	-	-
Saint-Aubin-Celloville (1 avis)	<b>4.8</b>	<b>5.0</b>	<b>5.0</b>	<b>4.0</b>	<b>5.0</b>	<b>5.0</b>
Gouy	-	-	-	-	-	-
Les Authieux-sur-le-Port-Saint-Ouen	-	-	-	-	-	-
Alizay (5 avis)	3.8	3.4	3.6	<b>4.0</b>	<b>4.0</b>	<b>4.0</b>
Boos (1 avis)	3.0	<b>4.0</b>	<b>4.0</b>	2.0	2.0	3.0
Le Manoir	-	-	-	-	-	-
Igoville (3 avis)	<b>4.3</b>	<b>4.0</b>	<b>4.3</b>	3.7	<b>4.7</b>	<b>4.7</b>
La Neuville-Chant-d'Oisel	-	-	-	-	-	-
Pîtres (1 avis)	<b>4.4</b>	<b>4.0</b>	<b>4.0</b>	<b>5.0</b>	<b>4.0</b>	<b>5.0</b>
Sotteville-sous-le-Val (1 avis)	<b>4.4</b>	<b>5.0</b>	<b>5.0</b>	<b>5.0</b>	<b>5.0</b>	2.0
Les Damps (1 avis)	3.4	<b>4.0</b>	<b>4.0</b>	3.0	<b>4.0</b>	2.0
Pont-de-l'Arche (8 avis)	<b>4.0</b>	<b>4.3</b>	<b>4.3</b>	<b>4.0</b>	3.9	3.8
Franqueville-Saint-Pierre (6 avis)	<b>4.1</b>	3.8	<b>4.0</b>	3.8	<b>4.5</b>	<b>4.2</b>
Belbeuf (3 avis)	<b>4.5</b>	<b>4.3</b>	<b>4.3</b>	<b>4.3</b>	<b>4.7</b>	<b>4.7</b>



# **Vous aimez votre ville ? Notez-la !**

Et faites-nous part de vos remarques constructives



Avec

**BIEN** dans ma **VILLE** 