



Version web

# Ville de Ydes

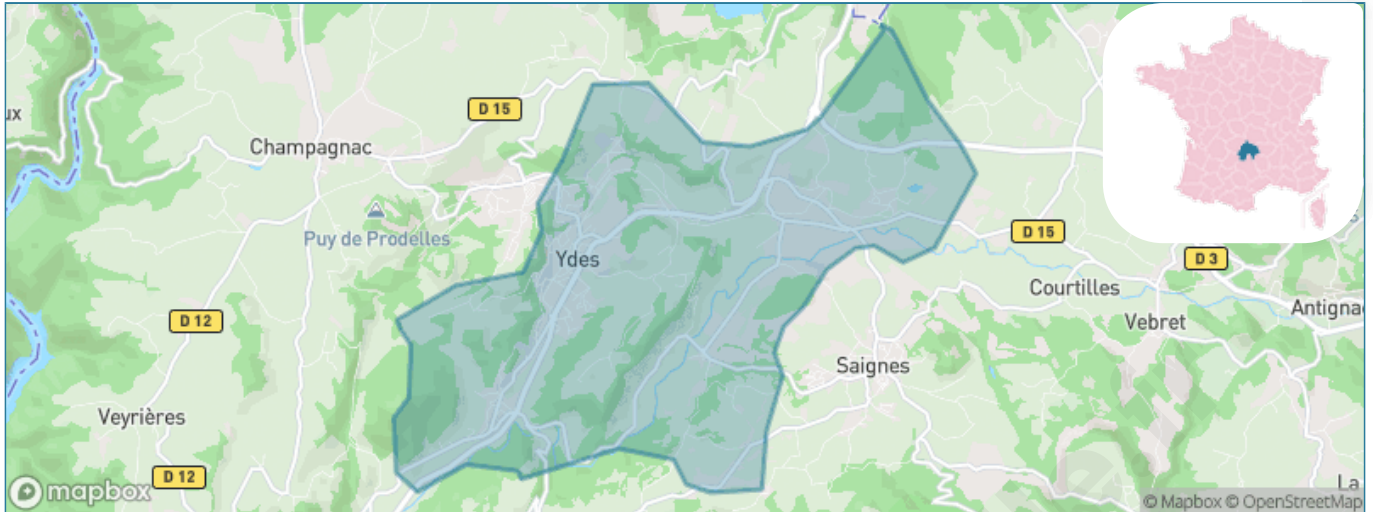
Présenté par

**BIEN** dans  
ma **VILLE** 

# Sommaire

Situation géographique .....	3
Statistiques sur la population .....	4
Evolution du nombre d'habitants .....	4
Tranche d'âge .....	5
0-14 ans .....	5
15-29 ans .....	5
30-44 ans .....	5
45-59 ans .....	5
60-74 ans .....	5
75-89 ans .....	5
90 ans et + .....	5
Activité professionnelle .....	5
Agriculteurs .....	5
Artisans, Commerçants .....	5
Cadres et sup. ....	5
Professions intermédiaires .....	5
Employé .....	5
Ouvrier .....	5
Retraité .....	5
Autres .....	5
Niveau de diplôme .....	6
Sans diplôme ou CEP .....	6
Brevet, BEPC, DNB .....	6
CAP-BEP ou équivalent .....	6
BAC ou équivalent .....	6
BAC+2 .....	6
BAC+3 ou +4 .....	6
BAC+5 ou plus .....	6
Composition des ménages .....	6
Couple sans enfant .....	6
Couple avec enfant(s) .....	6
Famille monoparentale .....	6
Colocation / Autre .....	6
Personnes seules .....	6
Profil électoraux .....	7
Premier tour .....	7
Sécurité .....	8
Evolution du nombre d'infractions .....	8
Pour comparer .....	9
Services à la population .....	10
Commerce .....	10
Éducation .....	10
Villes autour de Ydes .....	12
Avis sur la ville de Ydes .....	13
Moyenne par critère .....	13
Villes autour de Ydes .....	13
Répartition des avis par note .....	13
Répartition des avis par note .....	13

# Situation géographique



## i Informations clés

- **Région** : Auvergne-Rhône-Alpes
- **Département** : Cantal
- **Code postal** : 15210
- **Superficie** : 17 km<sup>2</sup>



# Statistiques sur la population



Nombre d'habitants

**1 641**



Age moyen

**50 ans**



Pop active

**39.7%**



Taux chômage

**6.8%**



Pop densité

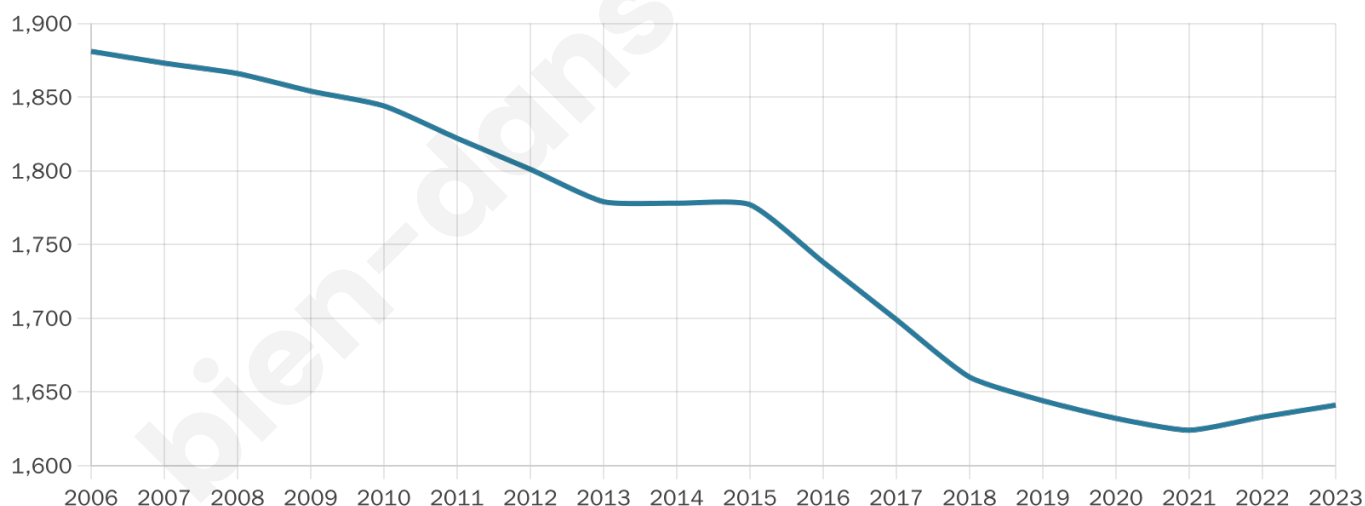
**97 h/km<sup>2</sup>**



Revenu moyen

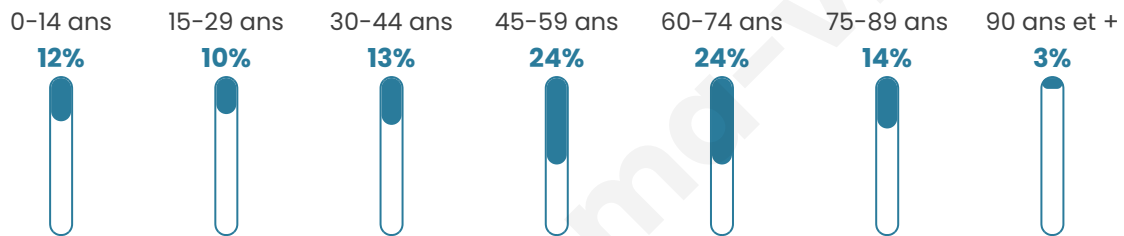
**20 860 €/an**

## Evolution du nombre d'habitants

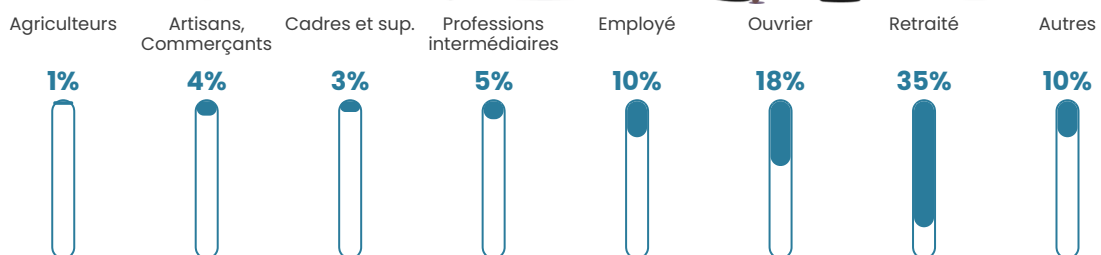


Sources : Institut national de la statistique et des études économiques (insee) selon Les dernières parutions officielles de 2024 portant sur les années 2020, 2021 et 2022.

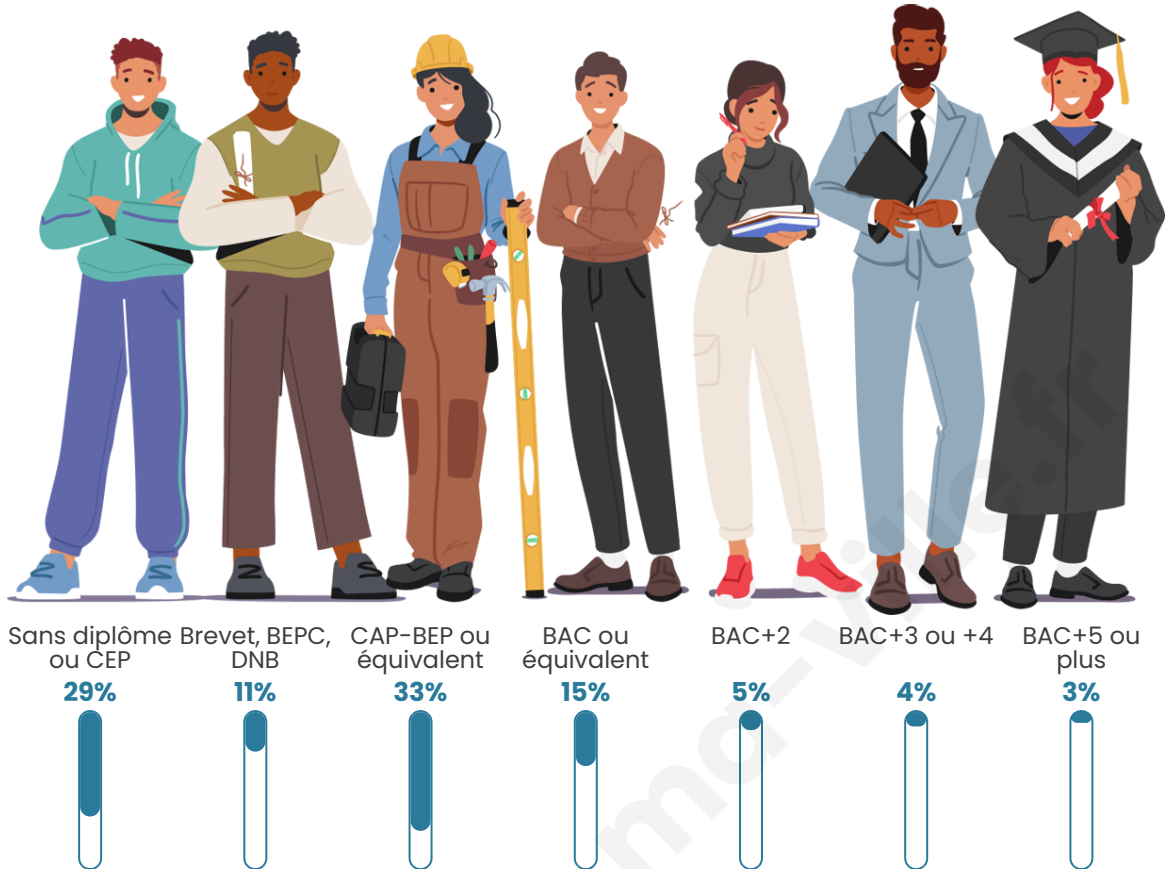
## Tranche d'âge




## Activité professionnelle



## Niveau de diplôme







## Composition des ménages



# Profils électoraux

## Premier tour

	Marine LE PEN	29.15 %
	Emmanuel MACRON	24.34 %
	Jean-Luc MÉLENCHON	19.87 %
	Jean LASSALLE	6.77 %
	Valérie PÉCRESSÉ	5.68 %
	Éric ZEMMOUR	4.15 %
	Fabien ROUSSEL	3.49 %
	Nicolas DUPONT-AIGNAN	1.86 %
	Anne HIDALGO	1.64 %
	Yannick JADOT	1.53 %
	Nathalie ARTHAUD	0.98 %
	Philippe POUTOU	0.55 %



### 1 238 inscrits

Participation : 76.74%

Votes blancs : 2.00%

Votes nuls : 1.58%

## Second tour

	Emmanuel MACRON	48,12 %
	Marine LE PEN	51,88 %

### 1 238 inscrits

Participation : 77.54%

Votes blancs : 7.5%

Votes nuls : 3.75%

# Sécurité



Agressions physiques / sexuelles

**12**



Cambriolages

**0**



Vols / dégradations

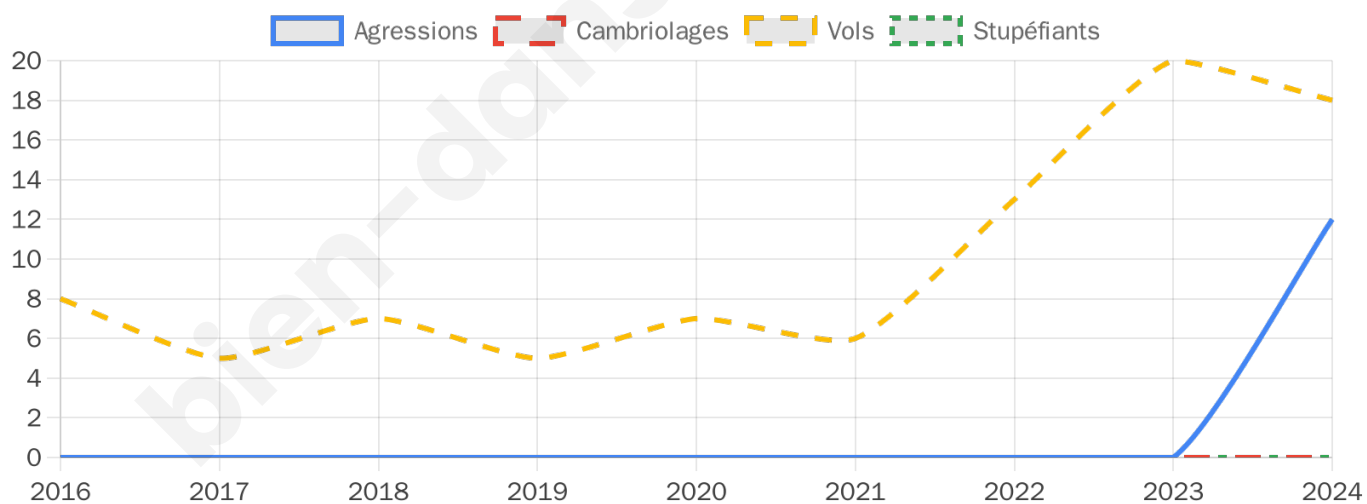
**18**



Stupéfiants

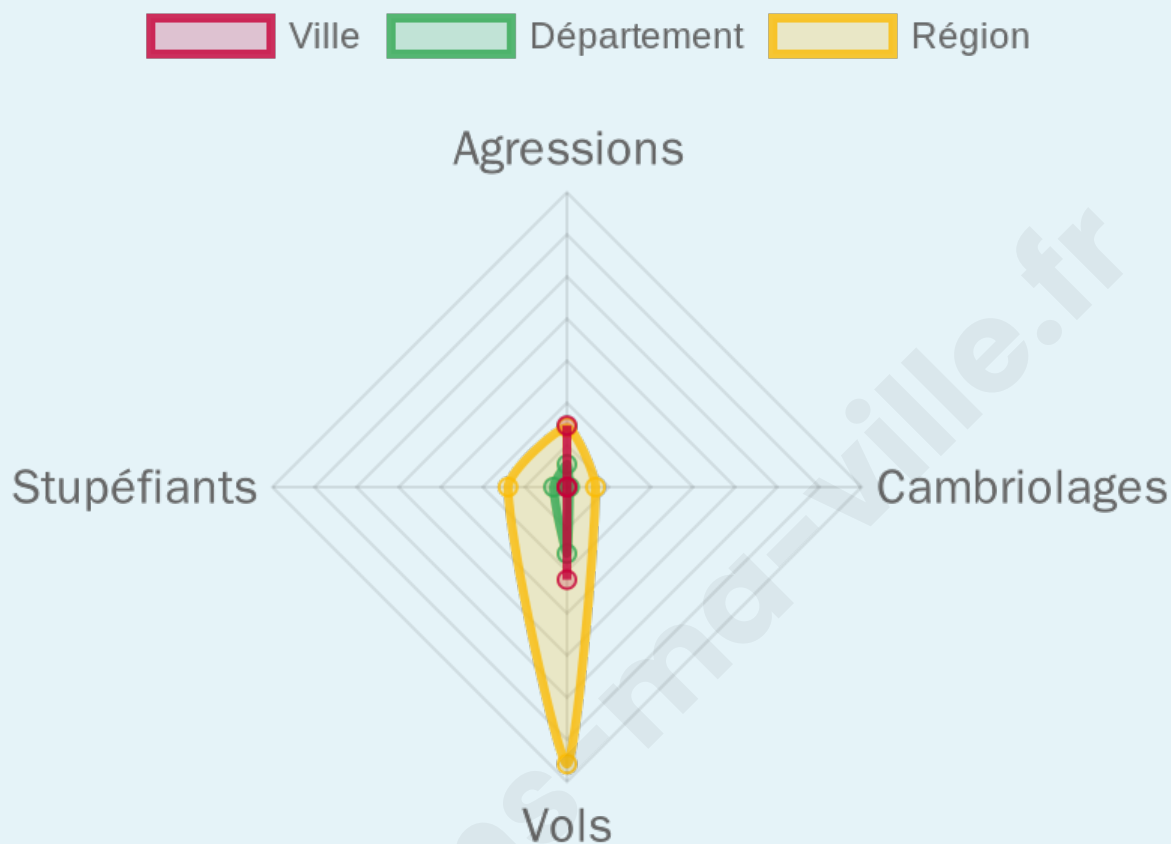
**0**

## Evolution du nombre d'infractions



## Pour comparer

(en proportion du nombre d'habitants)



Sources : Bases statistiques communale, départementale et régionale de la délinquance enregistrée par la police et la gendarmerie nationales selon les dernières parutions officielles de 2025 portant sur l'année 2024 ([data.gouv](https://data.gouv.fr)).

Agressions physiques / sexuelles : Violences sexuelles, coups et blessures volontaires intrafamiliaux, coups et blessures volontaires, autres coups, blessures volontaires et vols violents sans arme.

Cambriolages : Cambriolages de logements.

Vols : Vols avec armes, vols d'accessoires sur véhicules, vols dans les véhicules, vols de véhicules, vols sans violence contre des personnes, destructions, dégradations volontaires et escroqueries.

Stupéfiants : Trafic de stupéfiants dont (AFD) et usage de stupéfiants.

# Services à la population



## Commerce

Hypermarché	X <u>Bort-les-Orgues</u> 9km
Supermarché	1
Superette	2
Boulangerie	1
Boucherie	1
Restaurant	X <u>Saignes</u> 1km
Garage	5
Station-service	1
Banque	3
La poste	X <u>Vebret</u> 4km
Coiffeur	6
Tabac	X <u>Bort-les-Orgues</u> 8km
Bars / discothèque	3
Bibliothèque	X <u>Liginiac</u> 13km
Cinéma	X <u>Bort-les-Orgues</u> 8km
Vétérinaire	1



## Santé

Pharmacie	2
Hôpital	X <u>Mauriac</u> 16km
Laboratoire d'analyses médicales	X <u>Bort-les-Orgues</u> 8km
Etablissement pour handicapé	X <u>Bort-les-Orgues</u> 6km
EHPA	1
Médecin	2
Dentiste	2
Chirurgien	X <u>Riom-ès-Montagnes</u> 17km
Dermatologue	X <u>Riom-ès-Montagnes</u> 16km
Anesthésiste	X <u>Aurillac</u> 47km
Gastro-entérologue	X <u>Ussel</u> 26km
Gynécologue	X <u>Aurillac</u> 48km
Cancérologue	X <u>Aurillac</u> 47km
Neurologue	X <u>Sainte-Fortunade</u> 57km
Ophthalmologue	X <u>Aurillac</u> 45km
ORL	X <u>Vic-sur-Cère</u> 41km
Cardiologue	X <u>Mauriac</u> 17km
Pédiatre	X <u>Aurillac</u> 45km
Pneumologue	X <u>Riom-ès-Montagnes</u> 17km
Psychologue	X <u>Saint-Ilvide</u> 31km
Radiologue	X <u>Ussel</u> 26km
Rhumatologue	X <u>Aurillac</u> 45km
Sage-femme	X <u>Saint-Étienne-la-Geneste</u> 16km



## Éducation

Crèche	1
Ecole maternelle Public	X <u>Bort-les-Orgues</u> 8km
Ecole maternelle Privé	X <u>Molières</u> 74km
Ecole primaire Public	1
Ecole primaire Privé	X <u>Riom-ès-Montagnes</u> 16km
Collège Public	1
Collège Privé	X <u>Mauriac</u> 17km
Lycée Public	X <u>Bort-les-Orgues</u> 7km
Lycée Privé	X <u>Ussel</u> 27km

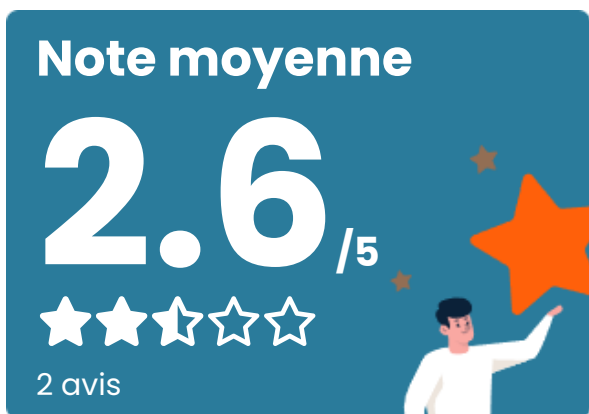
Sources : Base Sirene des entreprises et de leurs établissements selon les dernières parutions officielles de 2025 portant sur l'année 2024 ([data.gouv](https://data.gouv.fr)). Liste, localisation et tarifs des professionnels de santé selon les dernières parutions officielles de 2025 portant sur l'année 2024 ([opendatasoft](https://opendatasoft.com)) et FINISS Extraction du Fichier des établissements selon les dernières parutions officielles de 2025 portant sur l'année 2024 ([data.gouv](https://data.gouv.fr)). Adresse et géolocalisation des établissements d'enseignement du premier et second degrés selon les

bien-dans-ma-ville.fr

## Villes autour de Ydes

Ville	Habitants	Superficie	Pop densité	Pop active	Taux chômage	Revenu moyen	Prix immobilier
Saignes (1 avis)	835	6 km <sup>2</sup>	139 h/km <sup>2</sup>	38.8%	2.9%	21 330 €/an	1 167 €/m <sup>2</sup>
Sauvat	219	14 km <sup>2</sup>	16 h/km <sup>2</sup>	42.9%	1.8%	21 000 €/an	874 €/m <sup>2</sup>
Vebret	516	24 km <sup>2</sup>	22 h/km <sup>2</sup>	45.5%	4.7%	20 160 €/an	500 €/m <sup>2</sup>
Bassignac	223	12 km <sup>2</sup>	19 h/km <sup>2</sup>	43%	4%	19 220 €/an	1 076 €/m <sup>2</sup>
Le Monteil	261	23 km <sup>2</sup>	11 h/km <sup>2</sup>	41.4%	3.1%	19 630 €/an	781 €/m <sup>2</sup>
Champagnac (1 avis)	1 020	28 km <sup>2</sup>	36 h/km <sup>2</sup>	38.7%	4.2%	19 890 €/an	1 146 €/m <sup>2</sup>
Madic	202	6 km <sup>2</sup>	34 h/km <sup>2</sup>	44.6%	2.5%	20 930 €/an	544 €/m <sup>2</sup>
La Monselie	112	9 km <sup>2</sup>	12 h/km <sup>2</sup>	49.1%	3.6%	20 730 €/an	672 €/m <sup>2</sup>
Veyrières	121	13 km <sup>2</sup>	9 h/km <sup>2</sup>	38%	5.8%	19 760 €/an	NC
Auzers	159	19 km <sup>2</sup>	8 h/km <sup>2</sup>	45.3%	4.4%	19 960 €/an	484 €/m <sup>2</sup>
Antignac	284	16 km <sup>2</sup>	18 h/km <sup>2</sup>	43.7%	2.1%	20 790 €/an	885 €/m <sup>2</sup>
Bort-les-Orgues (3 avis)	2 483	15 km <sup>2</sup>	166 h/km <sup>2</sup>	40.8%	3.6%	20 230 €/an	953 €/m <sup>2</sup>
Saint-Pierre	146	14 km <sup>2</sup>	10 h/km <sup>2</sup>	45.9%	2.7%	18 210 €/an	625 €/m <sup>2</sup>
Trizac	446	44 km <sup>2</sup>	10 h/km <sup>2</sup>	42.2%	1.3%	18 400 €/an	729 €/m <sup>2</sup>
Menet	521	29 km <sup>2</sup>	18 h/km <sup>2</sup>	44.9%	3.5%	21 050 €/an	959 €/m <sup>2</sup>

# Avis sur la ville de Ydes



## Moyenne par critère



## Villes autour de Ydes

Ville	Note globale	Sécurité	Éducation	Sport Loisir	Environnement	Vie pratique
Saignes (1 avis)	<b>4.4</b>	<b>5.0</b>	<b>5.0</b>	<b>4.0</b>	<b>5.0</b>	3.0
Sauvat	-	-	-	-	-	-
Vebret	-	-	-	-	-	-
Bassignac	-	-	-	-	-	-
Le Monteil	-	-	-	-	-	-
Champagnac (1 avis)	3.0	<b>4.0</b>	3.0	3.0	2.0	3.0
Madic	-	-	-	-	-	-
La Monselie	-	-	-	-	-	-
Veyrières	-	-	-	-	-	-
Auzers	-	-	-	-	-	-
Antignac	-	-	-	-	-	-
Bort-les-Orgues (3 avis)	<b>4.9</b>	<b>5.0</b>	<b>4.7</b>	<b>4.7</b>	<b>5.0</b>	<b>5.0</b>
Saint-Pierre	-	-	-	-	-	-
Trizac	-	-	-	-	-	-
Menet	-	-	-	-	-	-



# Vous aimez votre ville ? Notez-la !

Et faites-nous part de vos remarques constructives



Avec

**BIEN** dans ma **VILLE** 