



Version web

Ville de Xivray-et- Marvoisin

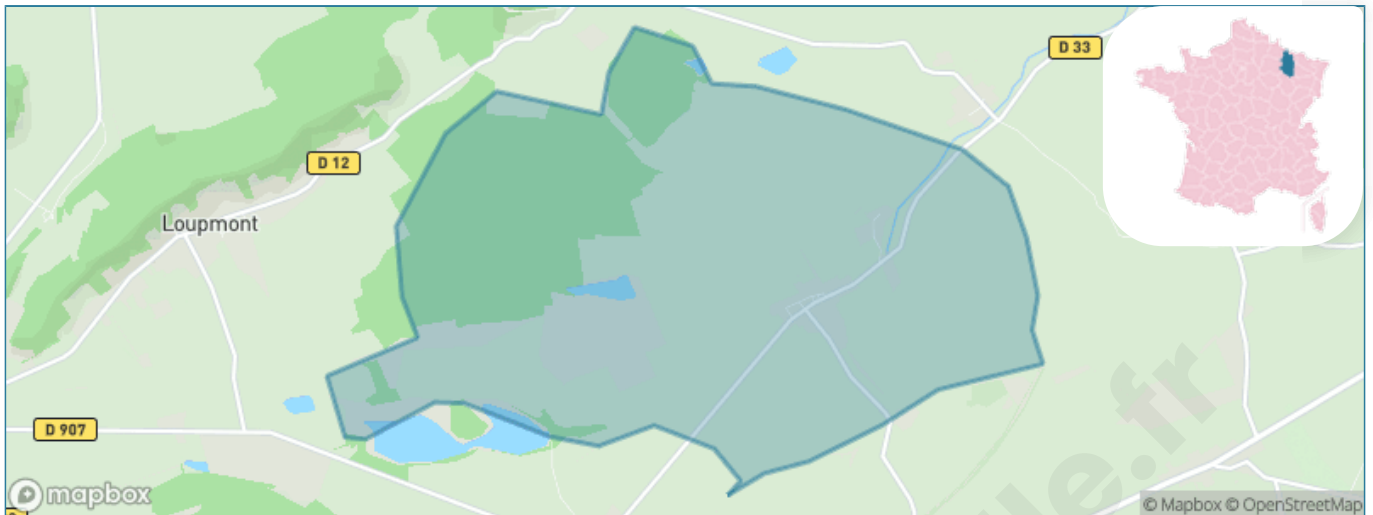
Présenté par

BIEN dans
ma **VILLE** 

Sommaire

Situation géographique	3
Statistiques sur la population	4
Evolution du nombre d'habitants	4
Tranche d'âge	5
0-14 ans	5
15-29 ans	5
30-44 ans	5
45-59 ans	5
60-74 ans	5
75-89 ans	5
90 ans et +	5
Activité professionnelle	5
Agriculteurs	5
Artisans, Commerçants	5
Cadres et sup.	5
Professions intermédiaires	5
Employé	5
Ouvrier	5
Retraité	5
Autres	5
Niveau de diplôme	6
Sans diplôme ou CEP	6
Brevet, BEPC, DNB	6
CAP-BEP ou équivalent	6
BAC ou équivalent	6
BAC+2	6
BAC+3 ou +4	6
BAC+5 ou plus	6
Composition des ménages	6
Couple sans enfant	6
Couple avec enfant(s)	6
Famille monoparentale	6
Colocation / Autre	6
Personnes seules	6
Profils électoraux	7
Premier tour	7
Sécurité	8
Evolution du nombre d'infractions	8
Pour comparer	9
Services à la population	10
Commerce	10
Éducation	10
Villes autour de Xivray-et-Marvoisin	11

Situation géographique



i Informations clés

- **Région** : Grand Est
- **Département** : Meuse
- **Code postal** : 55300
- **Superficie** : 14 km²



Statistiques sur la population



Nombre d'habitants

118



Age moyen

40 ans



Pop active

48.3%



Taux chômage

4.5%



Pop densité

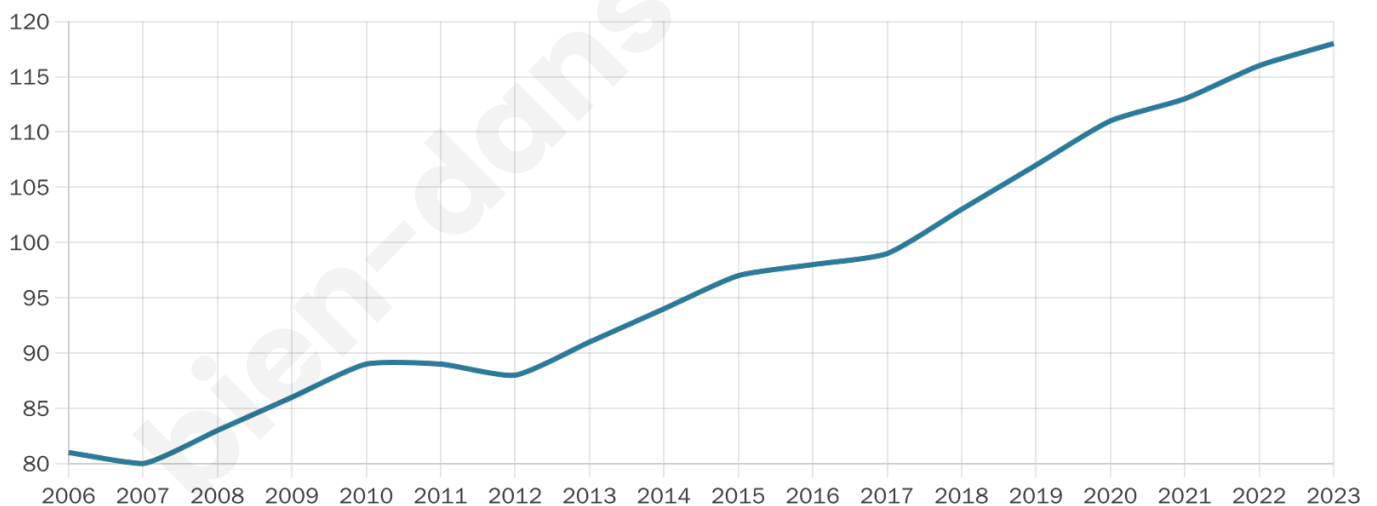
8 h/km²



Revenu moyen

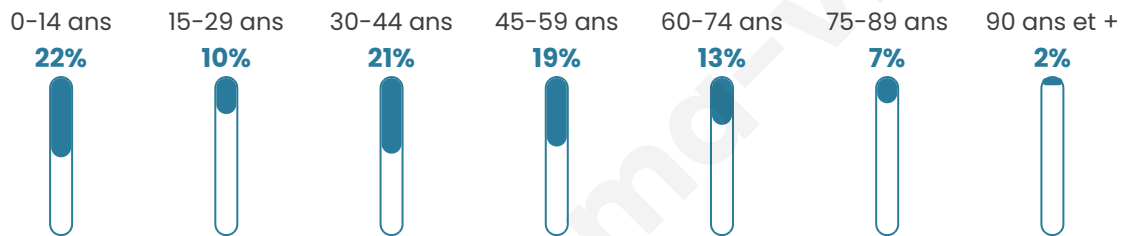
20 430 €/an

Evolution du nombre d'habitants

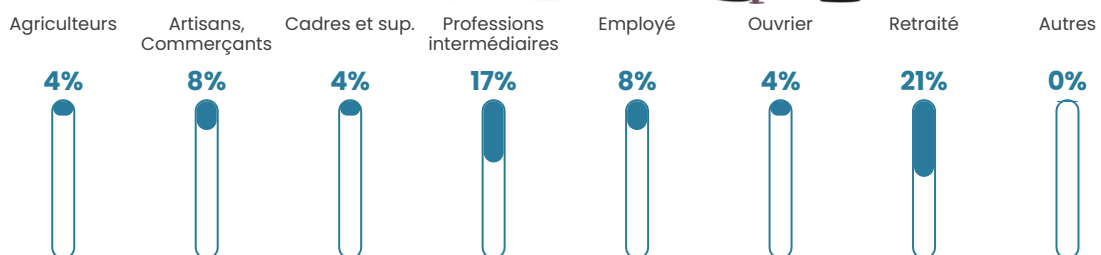


Sources : Institut national de la statistique et des études économiques (insee) selon Les dernières parutions officielles de 2024 portant sur les années 2020, 2021 et 2022.

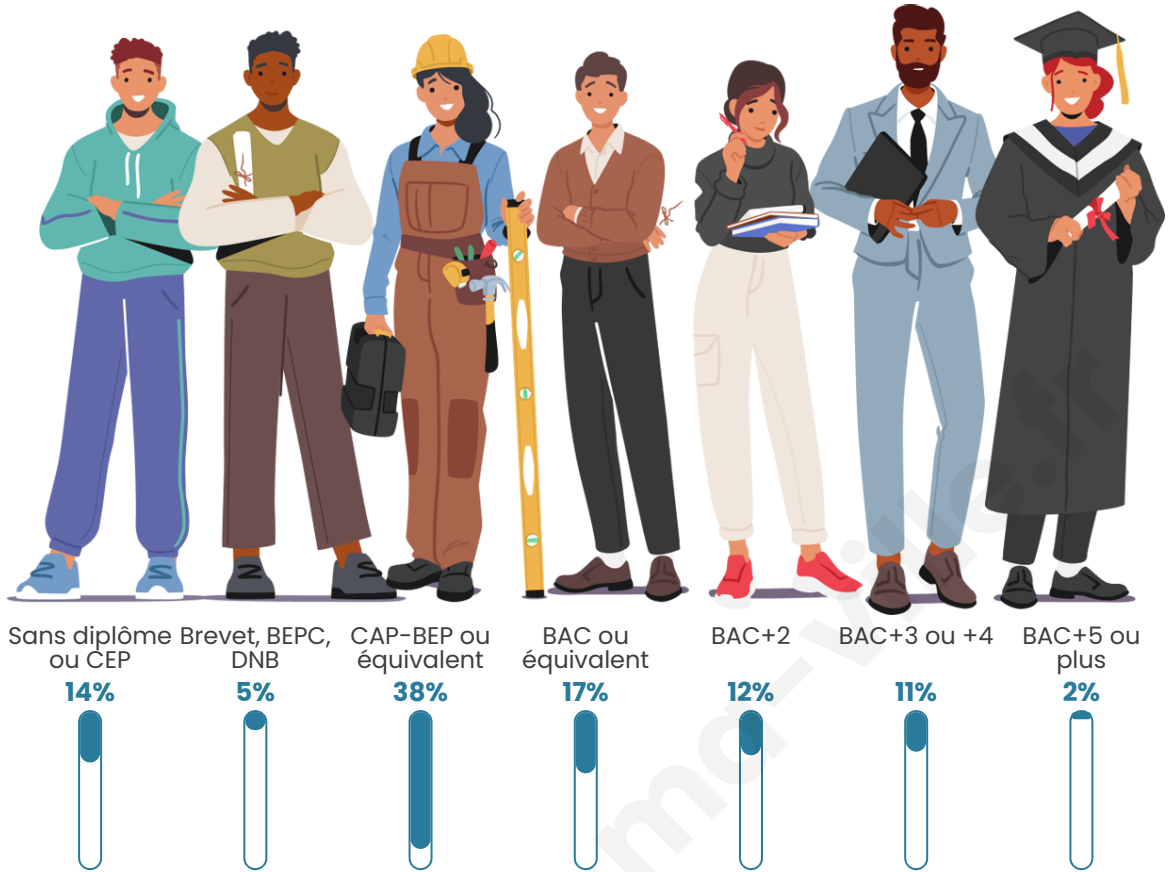
Tranche d'âge




Activité professionnelle



Niveau de diplôme











Composition des ménages



Profils électoraux

Premier tour

	Marine LE PEN	33.80 %
	Emmanuel MACRON	26.76 %
	Jean-Luc MÉLENCHON	12.68 %
	Valérie PÉCRESSE	11.27 %
	Éric ZEMMOUR	5.63 %
	Nicolas DUPONT-AIGNAN	5.63 %
	Jean LASSALLE	2.82 %
	Philippe POUTOU	1.41 %
	Nathalie ARTHAUD	0.00 %
	Fabien ROUSSEL	0.00 %
	Anne HIDALGO	0.00 %
	Yannick JADOT	0.00 %



88 inscrits

Participation : 80.68%

Votes blancs : 0.00%

Votes nuls : 0.00%

Second tour

	Emmanuel MACRON	39,39 %
	Marine LE PEN	60,61 %

88 inscrits

Participation : 81.82%

Votes blancs : 6.94%

Votes nuls : 1.39%

Sécurité



Agressions physiques / sexuelles

0



Cambriolages

0



Vols / dégradations

0



Stupéfiants

0

Evolution du nombre d'infractions



Pour comparer

(en proportion du nombre d'habitants)



Sources : Bases statistiques communale, départementale et régionale de la délinquance enregistrée par la police et la gendarmerie nationales selon les dernières parutions officielles de 2025 portant sur l'année 2024 ([data.gouv](https://data.gouv.fr)).

Agressions physiques / sexuelles : Violences sexuelles, coups et blessures volontaires intrafamiliaux, coups et blessures volontaires, autres coups, blessures volontaires et vols violents sans arme.

Cambriolages : Cambriolages de logements.

Vols : Vols avec armes, vols d'accessoires sur véhicules, vols dans les véhicules, vols de véhicules, vols sans violence contre des personnes, destructions, dégradations volontaires et escroqueries.

Stupéfiants : Trafic de stupéfiants dont (AFD) et usage de stupéfiants.

Services à la population



Commerce

Hypermarché	X Pagny-sur-Meuse 20km
Supermarché	X Thiaucourt-Regniéville 13km
Superette	X Pannes 8km
Boulangerie	X Bernécourt 7km
Boucherie	X Saint-Mihiel 15km
Restaurant	X Rambucourt 3km
Garage	X Rambucourt 2km
Station-service	X Thiaucourt-Regniéville 13km
Banque	X Thiaucourt-Regniéville 13km
La poste	X Montsec 3km
Coiffeur	X Mandres-aux-Quatre-Tours 5km
Tabac	X Saint-Mihiel 15km
Bars / discothèque	X Essey-et-Maizerais 7km
Bibliothèque	X Sorcy-Saint-Martin 19km
Cinéma	X Commercy 16km
Vétérinaire	X Saint-Mihiel 16km



Santé

Pharmacie	X Vigneulles-lès-Hattonchâtel 13km
Hôpital	X Saint-Mihiel 16km
Laboratoire d'analyses médicales	X Saint-Mihiel 16km
Etablissement pour handicapé	X Thiaucourt-Regniéville 13km
EHPA	X Thiaucourt-Regniéville 13km
Médecin	X Limey-Remenauville 12km
Dentiste	X Saint-Mihiel 16km
Chirurgien	X Saint-Mihiel 16km
Dermatologue	X Commercy 17km
Anesthésiste	X Nancy 34km
Gastro-entérologue	X Pont-à-Mousson 22km
Gynécologue	X Toul 23km
Cancérologue	X Nancy 34km
Neurologue	X Pont-à-Mousson 23km
Ophtalmologue	X Pont-à-Mousson 22km
ORL	X Toul 23km
Cardiologue	X Commercy 16km
Pédiatre	X Blénod-lès-Pont-à-Mousson 22km
Pneumologue	X Pont-à-Mousson 22km
Psychologue	X Novéant-sur-Moselle 28km
Radiologue	X Pont-à-Mousson 22km
Rhumatologue	X Pont-à-Mousson 22km
Sage-femme	X Saint-Mihiel 16km



Éducation

Crèche	X Rambucourt 3km
Ecole maternelle Public	X Tremblecourt 15km
Ecole maternelle Privé	X Dieulouard 23km
Ecole primaire Public	X Flirey 7km
Ecole primaire Privé	X Saint-Mihiel 16km
Collège Public	X Thiaucourt-Regniéville 13km
Collège Privé	X Commercy 17km
Lycée Public	X Commercy 17km
Lycée Privé	X Commercy 17km

Sources : Base Sirene des entreprises et de leurs établissements selon les dernières parutions officielles de 2025 portant sur l'année 2024 ([data.gouv](#)). Liste, localisation et tarifs des professionnels de santé selon les dernières parutions officielles de 2025 portant sur l'année 2024 ([opendatasoft](#)) et FINISS Extraction du Fichier des établissements selon les dernières parutions officielles de 2025 portant sur l'année 2024 ([data.gouv](#)). Adresse et géolocalisation des établissements d'enseignement du premier et second degrés selon les dernières parutions officielles de 2025 portant sur l'année 2024 ([data.education.gouv](#))

Villes autour de Xivray-et-Marvoisin

Ville	Habitants	Superficie	Pop densité	Pop active	Taux chômage	Revenu moyen	Prix immobilier
Richecourt	57	6 km ²	10 h/km ²	40.4%	0%	NC	NC
Lahayville (1 avis)	27	4 km ²	7 h/km ²	55.6%	7.4%	NC	NC
Montsec	75	6 km ²	13 h/km ²	37.3%	4%	NC	NC
Bouconville-sur-Madt (1 avis)	99	7 km ²	14 h/km ²	51.5%	8.1%	NC	700 €/m ²
Beaumont	69	3 km ²	23 h/km ²	37.7%	4.3%	NC	1 061 €/m ²
Seicheprey	104	8 km ²	13 h/km ²	51%	4.8%	25 510 €/an	1 079 €/m ²
Rambucourt	194	14 km ²	14 h/km ²	45.9%	4.6%	20 950 €/an	NC
Mandres-aux-Quatre-Tours	207	10 km ²	21 h/km ²	44.9%	3.9%	21 640 €/an	763 €/m ²
Saint-Baussant	60	8 km ²	8 h/km ²	56.7%	6.7%	NC	1 886 €/m ²
Broussey-Raulecourt	283	21 km ²	13 h/km ²	48.4%	4.2%	22 860 €/an	971 €/m ²
Loupmont	75	10 km ²	8 h/km ²	40%	5.3%	NC	493 €/m ²
Hamonville	94	6 km ²	16 h/km ²	48.9%	5.3%	NC	1 391 €/m ²
Flirey	159	15 km ²	11 h/km ²	53.5%	6.9%	23 740 €/an	1 132 €/m ²
Bernécourt	178	9 km ²	20 h/km ²	44.9%	4.5%	22 490 €/an	1 030 €/m ²
Grosrouvres	53	4 km ²	13 h/km ²	50.9%	7.5%	NC	819 €/m ²

bien-dans-ma-ville.fr



Vous aimez votre ville ? Notez-la !

Et faites-nous part de vos remarques constructives



Avec

BIEN dans
ma **VILLE** 