



Version web

# Ville de Wolschheim

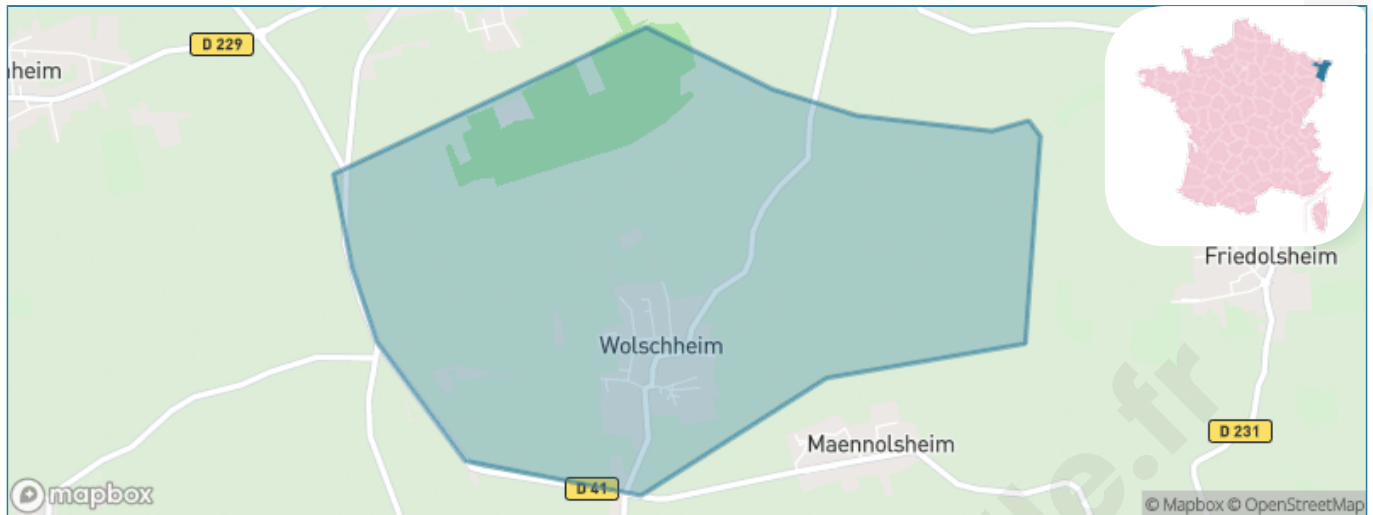
Présenté par

**BIEN** dans  
ma **VILLE** 

# Sommaire

Situation géographique .....	3
Statistiques sur la population .....	4
Evolution du nombre d'habitants .....	4
Tranche d'âge .....	5
0-14 ans .....	5
15-29 ans .....	5
30-44 ans .....	5
45-59 ans .....	5
60-74 ans .....	5
75-89 ans .....	5
90 ans et + .....	5
Activité professionnelle .....	5
Agriculteurs .....	5
Artisans, Commerçants .....	5
Cadres et sup. ....	5
Professions intermédiaires .....	5
Employé .....	5
Ouvrier .....	5
Retraité .....	5
Autres .....	5
Niveau de diplôme .....	6
Sans diplôme ou CEP .....	6
Brevet, BEPC, DNB .....	6
CAP-BEP ou équivalent .....	6
BAC ou équivalent .....	6
BAC+2 .....	6
BAC+3 ou +4 .....	6
BAC+5 ou plus .....	6
Composition des ménages .....	6
Couple sans enfant .....	6
Couple avec enfant(s) .....	6
Famille monoparentale .....	6
Colocation / Autre .....	6
Personnes seules .....	6
Profils électoraux .....	7
Premier tour .....	7
Sécurité .....	8
Evolution du nombre d'infractions .....	8
Pour comparer .....	9
Services à la population .....	10
Commerce .....	10
Éducation .....	10
Villes autour de Wolschheim .....	11

# Situation géographique



## i Informations clés

- **Région** : Grand Est
- **Département** : Bas-Rhin
- **Code postal** : 67700
- **Superficie** : 3 km<sup>2</sup>



# Statistiques sur la population



Nombre d'habitants

**311**



Age moyen

**40 ans**



Pop active

**52.7%**



Taux chômage

**3.5%**



Pop densité

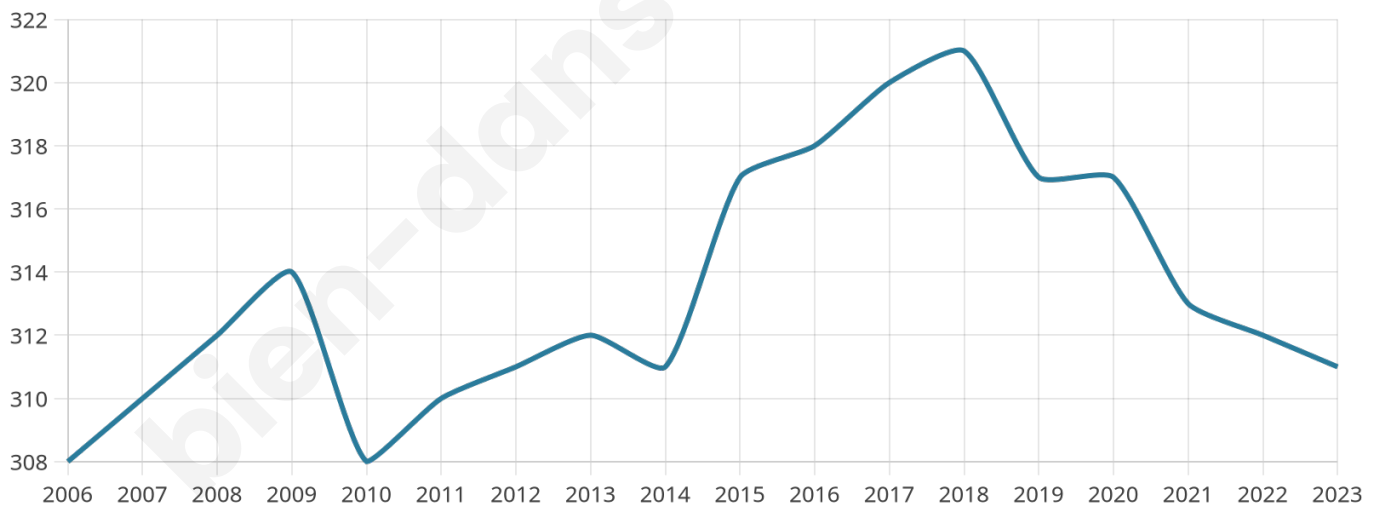
**104 h/km<sup>2</sup>**



Revenu moyen

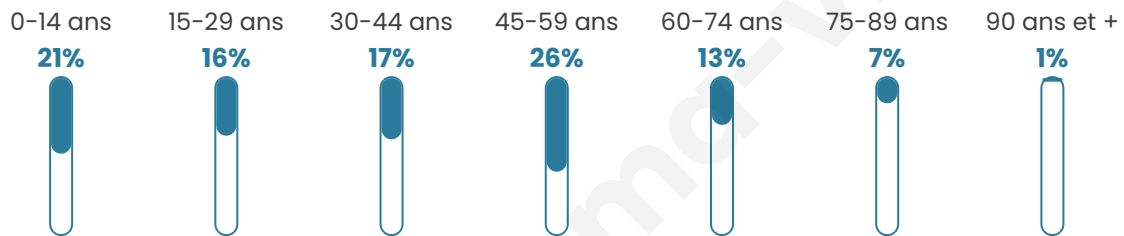
**26 170 €/an**

## Evolution du nombre d'habitants

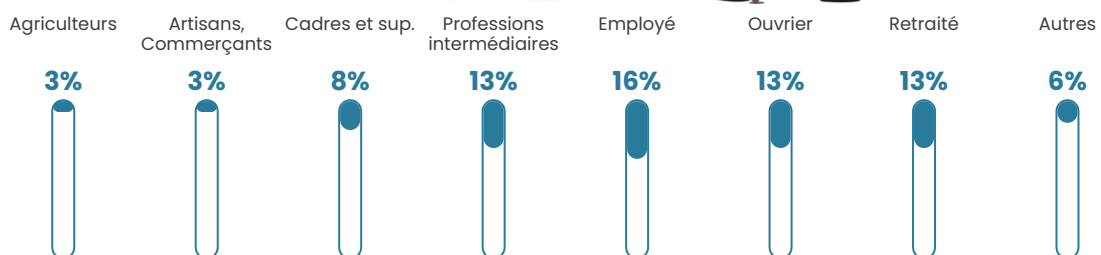


Sources : Institut national de la statistique et des études économiques (insee) selon Les dernières parutions officielles de 2024 portant sur les années 2020, 2021 et 2022.

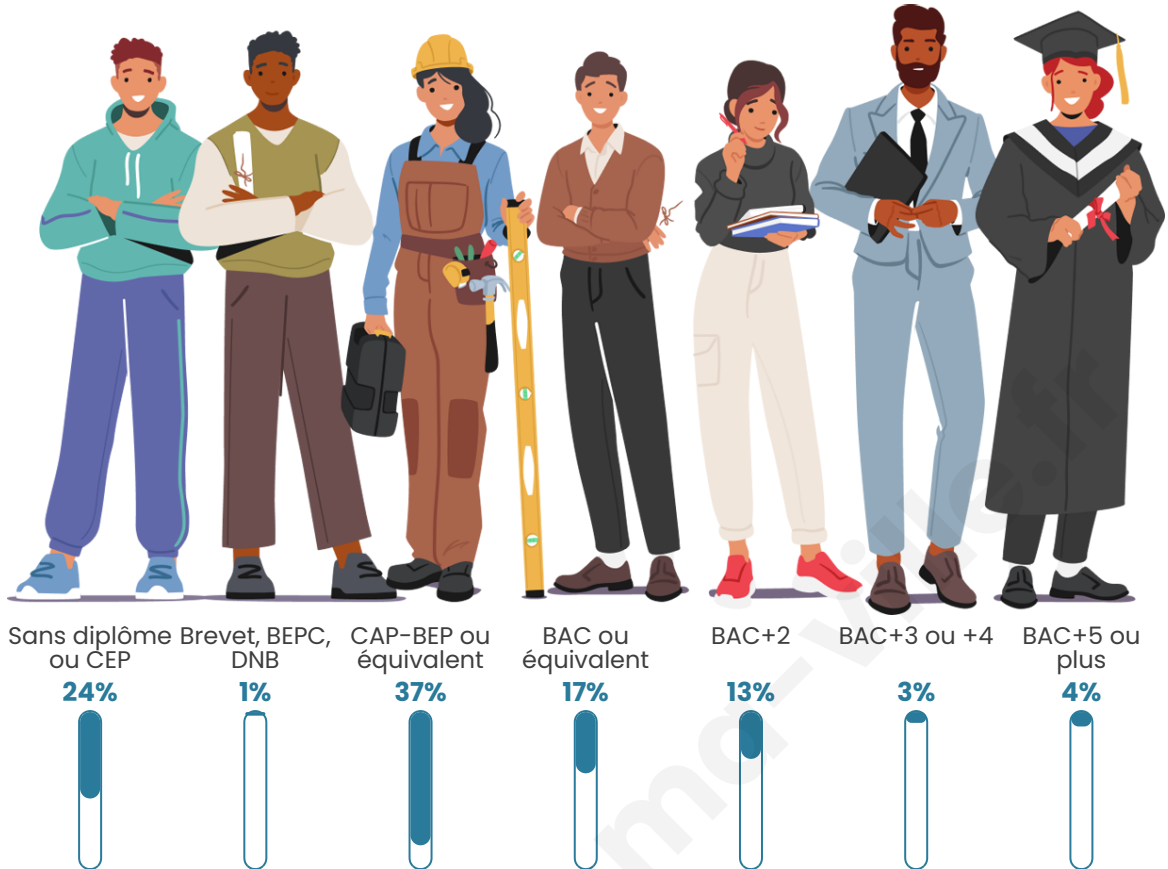
## Tranche d'âge




## Activité professionnelle



## Niveau de diplôme















## Composition des ménages



# Profils électoraux



## Premier tour

	Marine LE PEN	43.84 %
	Emmanuel MACRON	19.70 %
	Jean-Luc MÉLENCHON	10.84 %
	Éric ZEMMOUR	8.87 %
	Valérie PÉCRESE	4.93 %
	Nicolas DUPONT-AIGNAN	4.93 %
	Jean LASSALLE	2.96 %
	Fabien ROUSSEL	2.46 %
	Philippe POUTOU	1.48 %
	Nathalie ARTHAUD	0.00 %
	Anne HIDALGO	0.00 %
	Yannick JADOT	0.00 %

### 260 inscrits

Participation : 80.77%  
Votes blancs : 2.86%  
Votes nuls : 0.48%

## Second tour

	Emmanuel MACRON	35,1 %
	Marine LE PEN	64,9 %

### 261 inscrits

Participation : 81.99%  
Votes blancs : 1.87%  
Votes nuls : 0.93%

# Sécurité



Agressions physiques / sexuelles

0



Cambriolages

0



Vols / dégradations

0



Stupéfiants

0

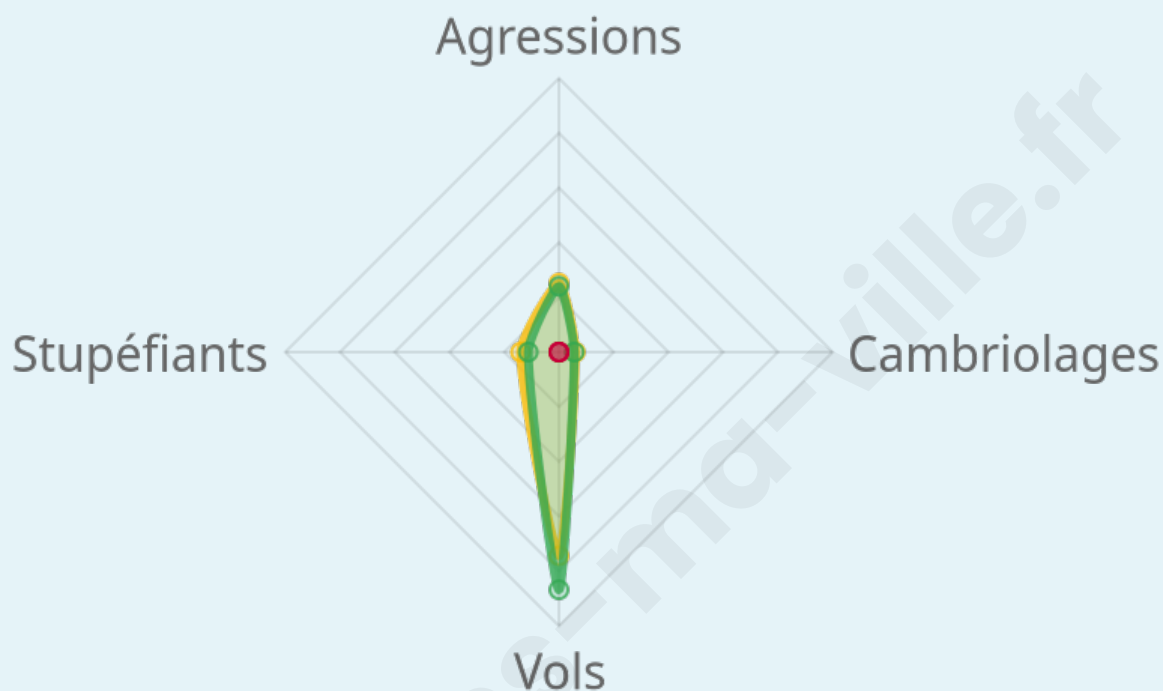
## Evolution du nombre d'infractions



## Pour comparer

(en proportion du nombre d'habitants)

Ville  Département  Région



Sources : Bases statistiques communale, départementale et régionale de la délinquance enregistrée par la police et la gendarmerie nationales selon les dernières parutions officielles de 2025 portant sur l'année 2024 ([data.gouv](https://data.gouv.fr)).

Agressions physiques / sexuelles : Violences sexuelles, coups et blessures volontaires intrafamiliaux, coups et blessures volontaires, autres coups, blessures volontaires et vols violents sans arme.

Cambriolages : Cambriolages de logements.

Vols : Vols avec armes, vols d'accessoires sur véhicules, vols dans les véhicules, vols de véhicules, vols sans violence contre des personnes, destructions, dégradations volontaires et escroqueries.

Stupéfiants : Trafic de stupéfiants dont (AFD) et usage de stupéfiants.

# Services à la population



## Commerce

Hypermarché	X <a href="#">Marmoutier</a> 6km
Supermarché	X <a href="#">Wasselonne</a> 6km
Superette	X <a href="#">Maennolsheim</a> 1km
Boulangerie	X <a href="#">Waldolwisheim</a> 4km
Boucherie	X <a href="#">Schwenheim</a> 3km
Restaurant	X <a href="#">Maennolsheim</a> 1km
Garage	<b>1</b>
Station-service	X <a href="#">Marmoutier</a> 5km
Banque	X <a href="#">Marmoutier</a> 5km
La poste	X <a href="#">Marmoutier</a> 5km
Coiffeur	X <a href="#">Furchhausen</a> 2km
Tabac	X <a href="#">Marmoutier</a> 5km
Bars / discothèque	<b>2</b>
Bibliothèque	X <a href="#">Saverne</a> 8km
Cinéma	X <a href="#">Saverne</a> 7km
Vétérinaire	X <a href="#">Wasselonne</a> 7km



## Santé

Pharmacie	X <a href="#">Marmoutier</a> 5km
Hôpital	X <a href="#">Saverne</a> 9km
Laboratoire d'analyses médicales	X <a href="#">Marmoutier</a> 5km
Etablissement pour handicapé	X <a href="#">Marmoutier</a> 6km
EHPA	X <a href="#">Willgottheim</a> 5km
Médecin	X <a href="#">Marmoutier</a> 5km
Dentiste	X <a href="#">Marmoutier</a> 5km
Chirurgien	X <a href="#">Saverne</a> 8km
Dermatologue	X <a href="#">Marmoutier</a> 5km
Anesthésiste	X <a href="#">Saverne</a> 7km
Gastro-entérologue	X <a href="#">Saverne</a> 8km
Gynécologue	X <a href="#">Saverne</a> 8km
Cancérologue	X <a href="#">Strasbourg</a> 22km
Neurologue	X <a href="#">Brumath</a> 19km
Ophthalmologue	X <a href="#">Wasselonne</a> 7km
ORL	X <a href="#">Saverne</a> 8km
Cardiologue	X <a href="#">Wasselonne</a> 7km
Pédiatre	X <a href="#">Saverne</a> 9km
Pneumologue	X <a href="#">Saverne</a> 9km
Psychologue	X <a href="#">Saverne</a> 8km
Radiologue	X <a href="#">Otterswiller</a> 6km
Rhumatologue	X <a href="#">Saverne</a> 7km
Sage-femme	X <a href="#">Wasselonne</a> 7km



## Éducation

Crèche	<b>1</b>
Ecole maternelle Public	X <a href="#">Dettwiller</a> 6km
Ecole maternelle Privé	X <a href="#">Strasbourg</a> 25km
Ecole primaire Public	X <a href="#">Hohengoeft</a> 4km
Ecole primaire Privé	X <a href="#">Saverne</a> 8km
Collège Public	X <a href="#">Marmoutier</a> 6km
Collège Privé	X <a href="#">Phalsbourg</a> 15km
Lycée Public	X <a href="#">Saverne</a> 7km
Lycée Privé	X <a href="#">Bouxwiller</a> 14km

Sources : Base Sirene des entreprises et de leurs établissements selon les dernières parutions officielles de 2025 portant sur l'année 2024 ([data.gouv](#)). Liste, localisation et tarifs des professionnels de santé selon les dernières parutions officielles de 2025 portant sur l'année 2024 ([opendatasoft](#)) et FINISS Extraction du Fichier des établissements selon les dernières parutions officielles de 2025 portant sur l'année 2024 ([data.gouv](#)). Adresse et géolocalisation des établissements d'enseignement du premier et second degrés selon les dernières parutions officielles de 2025 portant sur l'année 2024 ([data.education.gouv](#))

## Villes autour de Wolschheim

Ville	Habitants	Superficie	Pop densité	Pop active	Taux chômage	Revenu moyen	Prix immobilier
Kleingoeft	169	2 km <sup>2</sup>	85 h/km <sup>2</sup>	45.6%	1.2%	25 790 €/an	NC
Maennolsheim	237	2 km <sup>2</sup>	119 h/km <sup>2</sup>	48.5%	0.4%	27 380 €/an	NC
Westhouse-Marmoutier	372	4 km <sup>2</sup>	93 h/km <sup>2</sup>	48.9%	1.9%	25 070 €/an	NC
Furchhausen	376	2 km <sup>2</sup>	188 h/km <sup>2</sup>	54.3%	2.4%	25 830 €/an	NC
Altenheim	229	2 km <sup>2</sup>	115 h/km <sup>2</sup>	52.8%	2.6%	24 400 €/an	NC
Knoersheim	188	2 km <sup>2</sup>	94 h/km <sup>2</sup>	55.3%	4.3%	24 630 €/an	NC
Friedolsheim (1 avis)	263	3 km <sup>2</sup>	88 h/km <sup>2</sup>	52.9%	3.8%	25 750 €/an	NC
Lochwiller (1 avis)	371	4 km <sup>2</sup>	93 h/km <sup>2</sup>	48.2%	3%	24 790 €/an	NC
Schwenheim (1 avis)	742	5 km <sup>2</sup>	148 h/km <sup>2</sup>	51.1%	3.2%	26 550 €/an	NC
Zehnacker	254	2 km <sup>2</sup>	127 h/km <sup>2</sup>	54.3%	2%	25 400 €/an	NC
Waldolwisheim	540	5 km <sup>2</sup>	108 h/km <sup>2</sup>	48.1%	2.8%	26 560 €/an	NC
Reutenbourg	388	4 km <sup>2</sup>	97 h/km <sup>2</sup>	50%	2.6%	26 760 €/an	NC
Landersheim	192	2 km <sup>2</sup>	96 h/km <sup>2</sup>	54.2%	4.7%	25 310 €/an	NC
Jetterswiller	180	3 km <sup>2</sup>	60 h/km <sup>2</sup>	56.1%	2.2%	23 310 €/an	NC
Littenheim	297	4 km <sup>2</sup>	74 h/km <sup>2</sup>	51.9%	1%	26 430 €/an	NC

bien-dans-ma-ville.fr



# **Vous aimez votre ville ? Notez-la !**

Et faites-nous part de vos remarques constructives



Avec

**BIEN** dans ma **VILLE** 