



Version web

Ville de Wimereux

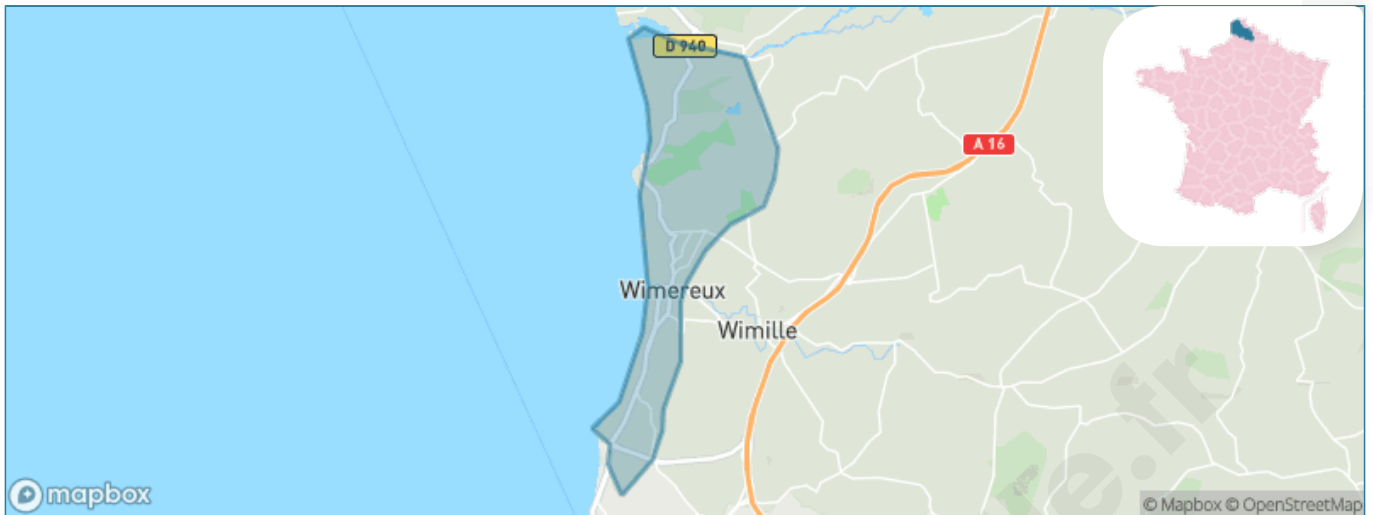
Présenté par

BIEN dans
ma **VILLE** 

Sommaire

Situation géographique	3
Statistiques sur la population	4
Evolution du nombre d'habitants	4
Tranche d'âge	5
0-14 ans	5
15-29 ans	5
30-44 ans	5
45-59 ans	5
60-74 ans	5
75-89 ans	5
90 ans et +	5
Activité professionnelle	5
Agriculteurs	5
Artisans, Commerçants	5
Cadres et sup.	5
Professions intermédiaires	5
Employé	5
Ouvrier	5
Retraité	5
Autres	5
Niveau de diplôme	6
Sans diplôme ou CEP	6
Brevet, BEPC, DNB	6
CAP-BEP ou équivalent	6
BAC ou équivalent	6
BAC+2	6
BAC+3 ou +4	6
BAC+5 ou plus	6
Composition des ménages	6
Couple sans enfant	6
Couple avec enfant(s)	6
Famille monoparentale	6
Colocation / Autre	6
Personnes seules	6
Profil électoraux	7
Premier tour	7
Sécurité	8
Evolution du nombre d'infractions	8
Pour comparer	9
Services à la population	10
Commerce	10
Éducation	10
Villes autour de Wimereux	12
Avis sur la ville de Wimereux	13
Moyenne par critère	13
Villes autour de Wimereux	13
Répartition des avis par note	13
Répartition des avis par note	13

Situation géographique



i Informations clés

- **Région** : Hauts-de-France
- **Département** : Pas-de-Calais
- **Code postal** : 62930
- **Superficie** : 7 km²



Statistiques sur la population



Nombre d'habitants

6 256



Age moyen

45 ans



Pop active

43.2%



Taux chômage

10.3%



Pop densité

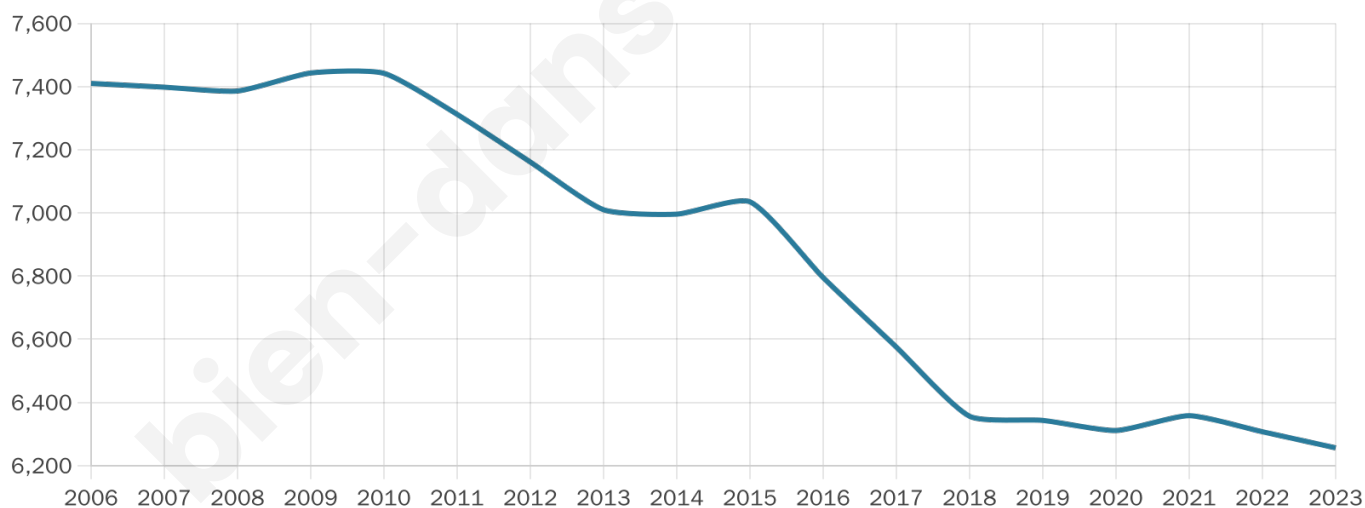
894 h/km²



Revenu moyen

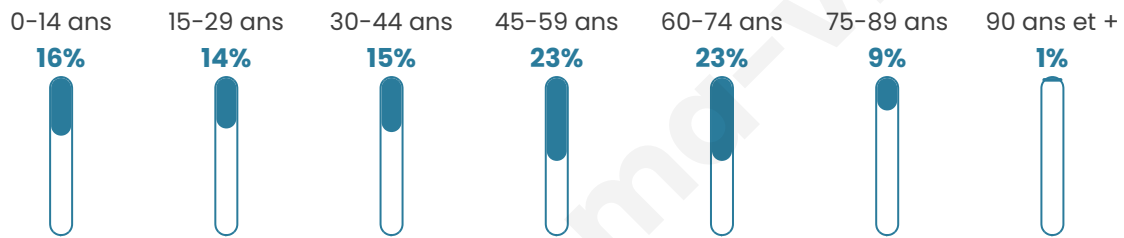
24 310 €/an

Evolution du nombre d'habitants

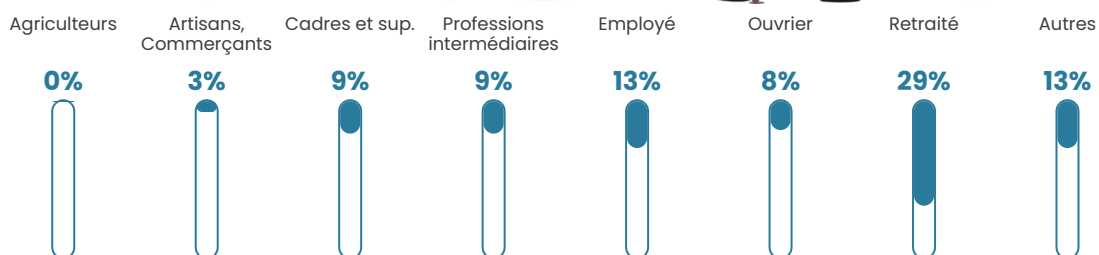


Sources : Institut national de la statistique et des études économiques (insee) selon Les dernières parutions officielles de 2024 portant sur les années 2020, 2021 et 2022.


Tranche d'âge




Activité professionnelle



Niveau de diplôme












Composition des ménages



Profils électoraux

Premier tour

	Emmanuel MACRON	34.74 %
	Marine LE PEN	25.51 %
	Jean-Luc MÉLENCHON	16.66 %
	Yannick JADOT	5.27 %
	Éric ZEMMOUR	5.00 %
	Valérie PÉCRESE	4.23 %
	Fabien ROUSSEL	2.41 %
	Jean LASSALLE	1.97 %
	Nicolas DUPONT- AIGNAN	1.94 %
	Anne HIDALGO	1.36 %
	Nathalie ARTHAUD	0.46 %
	Philippe POUTOU	0.44 %



5 970 inscrits

Participation : 73.48%

Votes blancs : 0.96%

Votes nuls : 0.50%

Second tour

	Emmanuel MACRON	60,14 %
	Marine LE PEN	39,86 %

5 970 inscrits

Participation : 76.31%

Votes blancs : 5.36%

Votes nuls : 2.46%

Sécurité



Agressions physiques / sexuelles

30



Cambriolages

14



Vols / dégradations

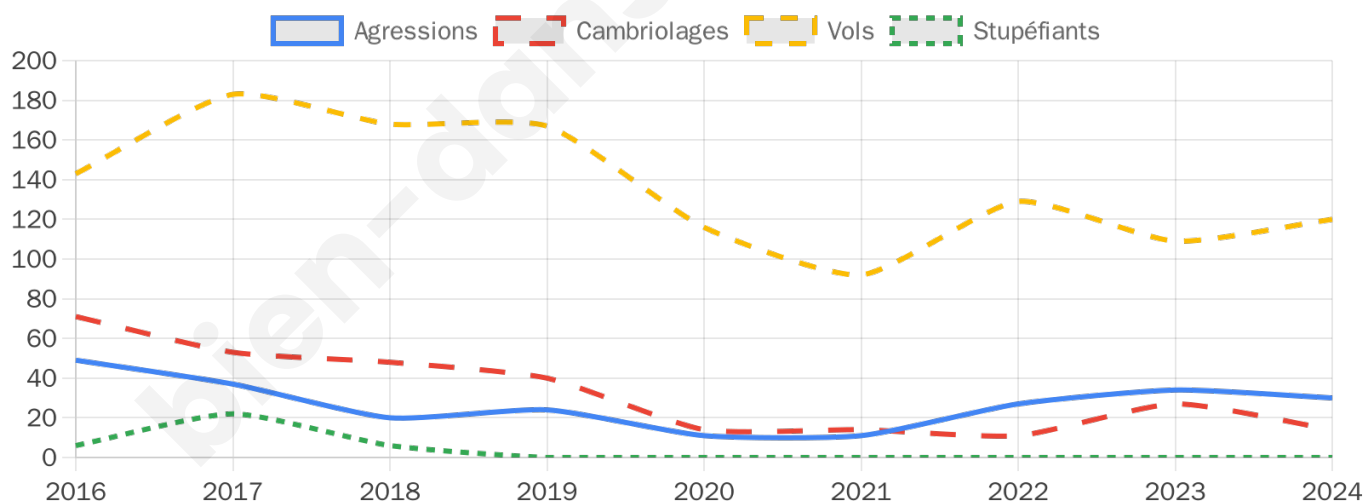
120



Stupéfiants

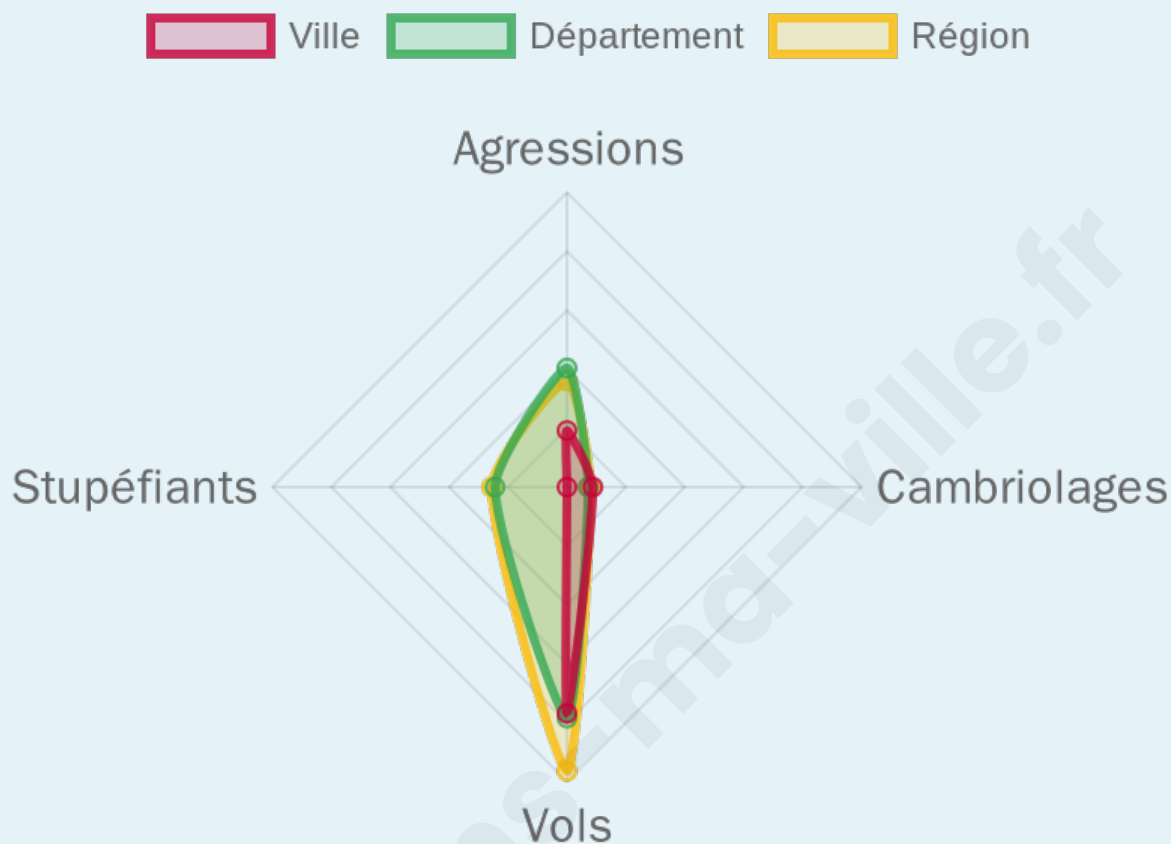
0

Evolution du nombre d'infractions



Pour comparer

(en proportion du nombre d'habitants)



Sources : Bases statistiques communale, départementale et régionale de la délinquance enregistrée par la police et la gendarmerie nationales selon les dernières parutions officielles de 2025 portant sur l'année 2024 ([data.gouv](https://data.gouv.fr)).

Agressions physiques / sexuelles : Violences sexuelles, coups et blessures volontaires intrafamiliaux, coups et blessures volontaires, autres coups, blessures volontaires et vols violents sans arme.

Cambriolages : Cambriolages de logements.

Vols : Vols avec armes, vols d'accessoires sur véhicules, vols dans les véhicules, vols de véhicules, vols sans violence contre des personnes, destructions, dégradations volontaires et escroqueries.

Stupéfiants : Trafic de stupéfiants dont (AFD) et usage de stupéfiants.

Services à la population



Commerce

Hypermarché	X <u>Saint-Martin-Boulogne</u> 5km
Supermarché	2
Superette	2
Boulangerie	4
Boucherie	4
Restaurant	23
Garage	2
Station-service	1
Banque	8
La poste	3
Coiffeur	10
Tabac	X <u>Saint-Martin-Boulogne</u> 4km
Bars / discothèque	4
Bibliothèque	X <u>Boulogne-sur-Mer</u> 5km
Cinéma	X <u>Boulogne-sur-Mer</u> 5km
Vétérinaire	4



Santé

Pharmacie	3
Hôpital	X <u>Boulogne-sur-Mer</u> 4km
Laboratoire d'analyses médicales	1
Etablissement pour handicapé	X <u>Wimille</u> 1km
EHPA	1
Médecin	8
Dentiste	1
Chirurgien	X <u>Boulogne-sur-Mer</u> 5km
Dermatologue	1
Anesthésiste	X <u>Saint-Martin-Boulogne</u> 5km
Gastro-entérologue	X <u>Boulogne-sur-Mer</u> 5km
Gynécologue	X <u>Boulogne-sur-Mer</u> 4km
Cancérologue	X <u>Saint-Martin-Boulogne</u> 5km
Neurologue	X <u>Wimille</u> 0km
Ophtalmologue	X <u>Boulogne-sur-Mer</u> 4km
ORL	X <u>Boulogne-sur-Mer</u> 5km
Cardiologue	X <u>Boulogne-sur-Mer</u> 4km
Pédiatre	X <u>Saint-Martin-Boulogne</u> 4km
Pneumologue	X <u>Boulogne-sur-Mer</u> 5km
Psychologue	X <u>Boulogne-sur-Mer</u> 5km
Radiologue	X <u>Saint-Martin-Boulogne</u> 5km
Rhumatologue	X <u>Saint-Martin-Boulogne</u> 5km
Sage-femme	X <u>Boulogne-sur-Mer</u> 3km



Éducation

Crèche	2
Ecole maternelle Public	2
Ecole maternelle Privé	X <u>Amiens</u> 108km
Ecole primaire Public	2
Ecole primaire Privé	1
Collège Public	X <u>Wimille</u> 0km
Collège Privé	X <u>Boulogne-sur-Mer</u> 4km
Lycée Public	X <u>Boulogne-sur-Mer</u> 4km
Lycée Privé	X <u>Saint-Martin-Boulogne</u> 3km

Sources : Base Sirene des entreprises et de leurs établissements selon les dernières parutions officielles de 2025 portant sur l'année 2024 ([data.gouv](#)). Liste, localisation et tarifs des professionnels de santé selon les dernières parutions officielles de 2025 portant sur l'année 2024 ([opendatasoft](#)) et FINESS Extraction du Fichier des établissements selon les dernières parutions officielles de 2025 portant sur

l'année 2024 ([data.gouv](https://data.gouv.fr)). Adresse et géolocalisation des établissements d'enseignement du premier et second degrés selon les dernières parutions officielles de 2025 portant sur l'année 2024 ([data.education.gouv](https://data.education.gouv.fr))

bien-dans-ma-ville.fr

Villes autour de Wimereux

Ville	Habitants	Superficie	Pop densité	Pop active	Taux chômage	Revenu moyen	Prix immobilier
Wimille (7 avis)	3 866	22 km ²	176 h/km ²	43.8%	5.4%	21 560 €/an	2 019 €/m ²
Maninghen-Henne	336	4 km ²	84 h/km ²	50.9%	2.1%	29 040 €/an	2 276 €/m ²
Ambleteuse	2 033	5 km ²	407 h/km ²	42.2%	5.5%	22 390 €/an	2 345 €/m ²
Wacquinghen	259	2 km ²	130 h/km ²	48.6%	4.6%	27 350 €/an	1 890 €/m ²
Pittefaux	114	2 km ²	57 h/km ²	42.1%	1.8%	28 050 €/an	1 147 €/m ²
Offrethun	276	2 km ²	138 h/km ²	42.8%	2.2%	27 530 €/an	1 992 €/m ²
Beuvrequen	458	4 km ²	115 h/km ²	51.7%	2.8%	25 740 €/an	1 690 €/m ²
Boulogne-sur-Mer (42 avis)	40 539	8 km ²	5 067 h/km ²	44.2%	10.2%	17 720 €/an	1 384 €/m ²
Saint-Martin-Boulogne (10 avis)	10 888	13 km ²	838 h/km ²	43.8%	6.4%	21 390 €/an	1 707 €/m ²
Audresselles (1 avis)	608	5 km ²	122 h/km ²	41.8%	6.6%	22 430 €/an	3 337 €/m ²
Pernes-lès-Boulogne (1 avis)	422	7 km ²	60 h/km ²	48.1%	3.3%	26 290 €/an	1 876 €/m ²
La Capelle-lès-Boulogne	1 551	6 km ²	259 h/km ²	43.3%	2.9%	26 660 €/an	1 889 €/m ²
Baincthun (1 avis)	1 324	26 km ²	51 h/km ²	48.4%	4.3%	25 490 €/an	2 203 €/m ²
Echinghen	378	5 km ²	76 h/km ²	41.5%	2.1%	29 980 €/an	1 807 €/m ²
Outreau (9 avis)	13 138	7 km ²	1 877 h/km ²	43.8%	6.6%	19 380 €/an	1 398 €/m ²

Avis sur la ville de Wimereux



Moyenne par critère



Villes autour de Wimereux

Ville	Note globale	Sécurité	Éducation	Sport Loisir	Environnement	Vie pratique
Wimille (7 avis)	4.2	4.3	4.1	3.9	4.4	4.1
Maninghen-Henne	-	-	-	-	-	-
Ambleteuse	-	-	-	-	-	-
Wacquinghen	-	-	-	-	-	-
Pittefaux	-	-	-	-	-	-
Offrethun	-	-	-	-	-	-
Beuvrequen	-	-	-	-	-	-
Boulogne-sur-Mer (42 avis)	3.0	2.5	3.0	3.3	3.1	3.2
Saint-Martin-Boulogne (10 avis)	2.9	2.8	3.1	3.1	2.7	2.9
Audresselles (1 avis)	3.6	5.0	2.0	4.0	4.0	3.0
Pernes-lès-Boulogne (1 avis)	1.8	4.0	0.0	0.0	4.0	1.0
La Capelle-lès-Boulogne	-	-	-	-	-	-
Baincthun (1 avis)	4.0	4.0	5.0	3.0	4.0	4.0
Echinghen	-	-	-	-	-	-
Outreau (9 avis)	3.6	3.6	4.0	4.0	3.2	3.4



Vous aimez votre ville ? Notez-la !

Et faites-nous part de vos remarques constructives



Avec

BIEN dans ma **VILLE** 