



Version web

Ville de Wierre-Effroy

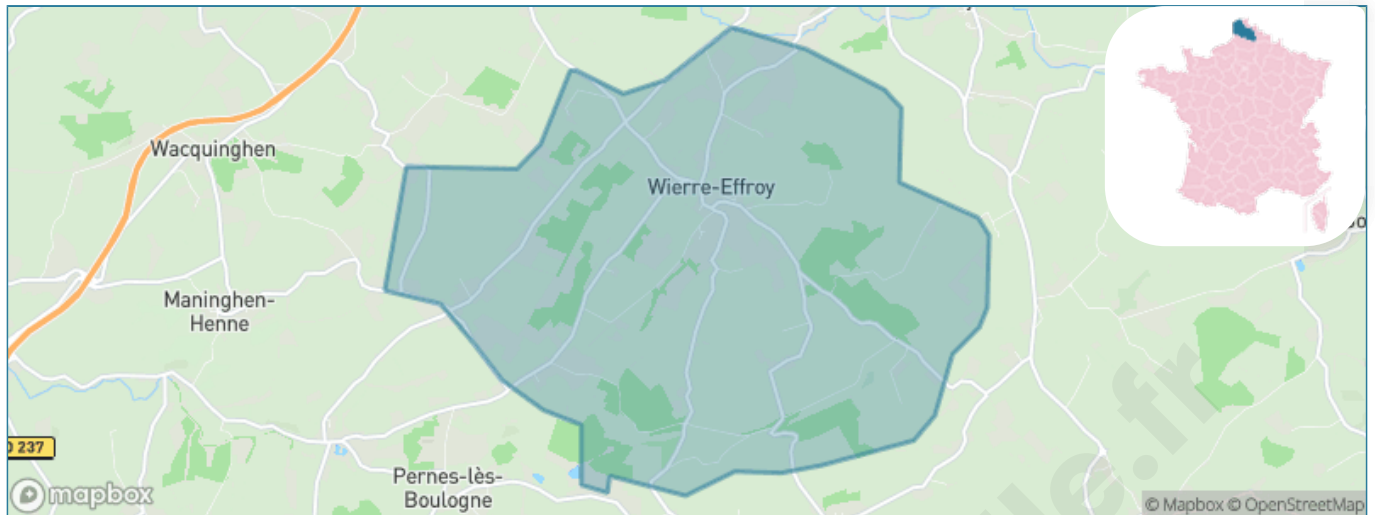
Présenté par

BIEN dans
ma **VILLE** 

Sommaire

Situation géographique	3
Statistiques sur la population	4
Evolution du nombre d'habitants	4
Tranche d'âge	5
0-14 ans	5
15-29 ans	5
30-44 ans	5
45-59 ans	5
60-74 ans	5
75-89 ans	5
90 ans et +	5
Activité professionnelle	5
Agriculteurs	5
Artisans, Commerçants	5
Cadres et sup.	5
Professions intermédiaires	5
Employé	5
Ouvrier	5
Retraité	5
Autres	5
Niveau de diplôme	6
Sans diplôme ou CEP	6
Brevet, BEPC, DNB	6
CAP-BEP ou équivalent	6
BAC ou équivalent	6
BAC+2	6
BAC+3 ou +4	6
BAC+5 ou plus	6
Composition des ménages	6
Couple sans enfant	6
Couple avec enfant(s)	6
Famille monoparentale	6
Colocation / Autre	6
Personnes seules	6
Profils électoraux	7
Premier tour	7
Sécurité	8
Evolution du nombre d'infractions	8
Pour comparer	9
Services à la population	10
Commerce	10
Éducation	10
Villes autour de Wierre-Effroy	11

Situation géographique



i Informations clés

- **Région** : Hauts-de-France
- **Département** : Pas-de-Calais
- **Code postal** : 62720
- **Superficie** : 18 km²



Statistiques sur la population



Nombre d'habitants

834



Age moyen

43 ans



Pop active

46.8%



Taux chômage

4.4%



Pop densité

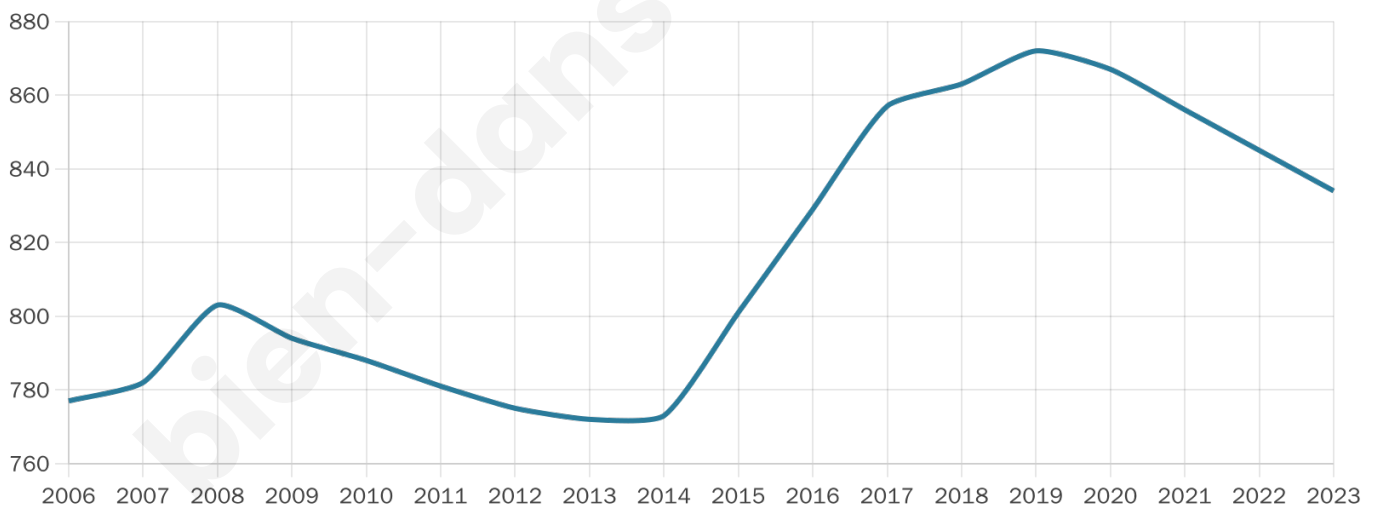
46 h/km²



Revenu moyen

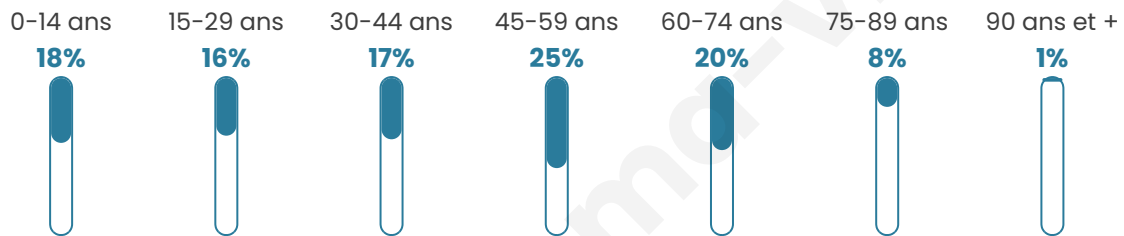
25 460 €/an

Evolution du nombre d'habitants

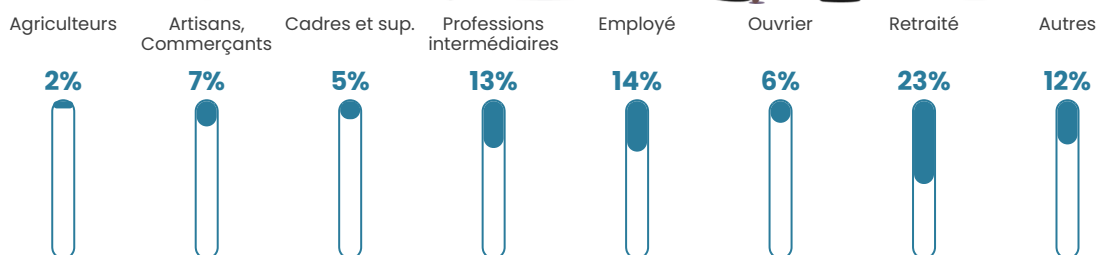


Sources : Institut national de la statistique et des études économiques (insee) selon Les dernières parutions officielles de 2024 portant sur les années 2020, 2021 et 2022.


Tranche d'âge




Activité professionnelle



Niveau de diplôme















Composition des ménages



Profils électoraux

Premier tour

	Marine LE PEN	29.25 %
	Emmanuel MACRON	27.67 %
	Jean-Luc MÉLENCHON	10.86 %
	Éric ZEMMOUR	7.88 %
	Valérie PÉCRESSE	7.71 %
	Yannick JADOT	4.20 %
	Nicolas DUPONT-AIGNAN	3.33 %
	Fabien ROUSSEL	3.15 %
	Jean LASSALLE	2.28 %
	Anne HIDALGO	1.93 %
	Nathalie ARTHAUD	1.05 %
	Philippe POUTOU	0.70 %



721 inscrits

Participation : 80.86%

Votes blancs : 1.20%

Votes nuls : 0.86%

Second tour

	Emmanuel MACRON	49,82 %
	Marine LE PEN	50,18 %

721 inscrits

Participation : 85.02%

Votes blancs : 5.55%

Votes nuls : 1.47%

Sécurité



Agressions physiques / sexuelles

0



Cambriolages

0



Vols / dégradations

0



Stupéfiants

0

Evolution du nombre d'infractions



Pour comparer

(en proportion du nombre d'habitants)



Sources : Bases statistiques communale, départementale et régionale de la délinquance enregistrée par la police et la gendarmerie nationales selon les dernières parutions officielles de 2025 portant sur l'année 2024 ([data.gouv](https://data.gouv.fr)).

Agressions physiques / sexuelles : Violences sexuelles, coups et blessures volontaires intrafamiliaux, coups et blessures volontaires, autres coups, blessures volontaires et vols violents sans arme.

Cambriolages : Cambriolages de logements.

Vols : Vols avec armes, vols d'accessoires sur véhicules, vols dans les véhicules, vols de véhicules, vols sans violence contre des personnes, destructions, dégradations volontaires et escroqueries.

Stupéfiants : Trafic de stupéfiants dont (AFD) et usage de stupéfiants.

Services à la population



Commerce

Hypermarché	X Saint-Martin-Boulogne 7km
Supermarché	X Rinxent 3km
Superette	X Marquise 4km
Boulangerie	1
Boucherie	X Marquise 4km
Restaurant	1
Garage	X Rinxent 2km
Station-service	X Rinxent 2km
Banque	X Marquise 4km
La poste	1
Coiffeur	X Rinxent 3km
Tabac	X Saint-Martin-Boulogne 9km
Bars / discothèque	2
Bibliothèque	X Ambleteuse 9km
Cinéma	X Boulogne-sur-Mer 11km
Vétérinaire	X Marquise 4km



Santé

Pharmacie	X Rinxent 3km
Hôpital	X Boulogne-sur-Mer 10km
Laboratoire d'analyses médicales	X Marquise 4km
Etablissement pour handicapé	X Marquise 5km
EHPA	X Belle-et-Houllefort 4km
Médecin	X Rinxent 3km
Dentiste	X Rinxent 3km
Chirurgien	X Saint-Martin-Boulogne 9km
Dermatologue	X Wimereux 9km
Anesthésiste	X Saint-Martin-Boulogne 9km
Gastro-entérologue	X Saint-Martin-Boulogne 9km
Gynécologue	X Saint-Martin-Boulogne 9km
Cancérologue	X Saint-Martin-Boulogne 9km
Neurologue	X Wimille 8km
Ophthalmologue	X Saint-Martin-Boulogne 9km
ORL	X Saint-Martin-Boulogne 9km
Cardiologue	X Saint-Martin-Boulogne 9km
Pédiatre	X Saint-Martin-Boulogne 9km
Pneumologue	X Saint-Martin-Boulogne 9km
Psychologue	X Boulogne-sur-Mer 11km
Radiologue	X Saint-Martin-Boulogne 9km
Rhumatologue	X Saint-Martin-Boulogne 9km
Sage-femme	X Marquise 4km



Éducation

Crèche	X Marquise 3km
Ecole maternelle Public	X Marquise 3km
Ecole maternelle Privé	X Hem 104km
Ecole primaire Public	1
Ecole primaire Privé	X Marquise 4km
Collège Public	X Marquise 4km
Collège Privé	X Marquise 4km
Lycée Public	X Marquise 4km
Lycée Privé	X Saint-Martin-Boulogne 9km

Sources : Base Sirene des entreprises et de leurs établissements selon les dernières parutions officielles de 2025 portant sur l'année 2024 ([data.gouv](#)). Liste, localisation et tarifs des professionnels de santé selon les dernières parutions officielles de 2025 portant sur l'année 2024 ([opendatasoft](#)) et FINISS Extraction du Fichier des établissements selon les dernières parutions officielles de 2025 portant sur l'année 2024 ([data.gouv](#)). Adresse et géolocalisation des établissements d'enseignement du premier et second degrés selon les dernières parutions officielles de 2025 portant sur l'année 2024 ([data.education.gouv](#))

Villes autour de Wierre-Effroy

Ville	Habitants	Superficie	Pop densité	Pop active	Taux chômage	Revenu moyen	Prix immobilier
Rinxent (2 avis)	2 987	8 km ²	373 h/km ²	46%	4.6%	20 320 €/an	1 301 €/m ²
Rety	2 032	18 km ²	113 h/km ²	46.4%	5.3%	20 130 €/an	1 866 €/m ²
Offrethun	276	2 km ²	138 h/km ²	42.8%	2.2%	27 530 €/an	1 992 €/m ²
Conteville-lès-Boulogne (2 avis)	572	2 km ²	286 h/km ²	40%	2.6%	25 290 €/an	1 585 €/m ²
Belle-et-Houllefort (1 avis)	503	9 km ²	56 h/km ²	50.3%	1.6%	25 280 €/an	2 051 €/m ²
Pittefaux	114	2 km ²	57 h/km ²	42.1%	1.8%	28 050 €/an	1 147 €/m ²
Pernes-lès-Boulogne (1 avis)	422	7 km ²	60 h/km ²	48.1%	3.3%	26 290 €/an	1 876 €/m ²
Marquise (1 avis)	5 217	13 km ²	401 h/km ²	45.7%	5.5%	20 210 €/an	1 663 €/m ²
Wacquinghen	259	2 km ²	130 h/km ²	48.6%	4.6%	27 350 €/an	1 890 €/m ²
Maninghen-Henne	336	4 km ²	84 h/km ²	50.9%	2.1%	29 040 €/an	2 276 €/m ²
Beuvrequen	458	4 km ²	115 h/km ²	51.7%	2.8%	25 740 €/an	1 690 €/m ²
Leulinghen-Bernes	540	6 km ²	90 h/km ²	46.3%	4.6%	22 510 €/an	1 717 €/m ²
Le Wast	203	0 km ²	203 h/km ²	46.8%	6.9%	25 350 €/an	1 185 €/m ²
Ferques (1 avis)	1 770	9 km ²	197 h/km ²	46%	6.7%	20 400 €/an	1 412 €/m ²
La Capelle-lès-Boulogne	1 551	6 km ²	259 h/km ²	43.3%	2.9%	26 660 €/an	1 889 €/m ²

bien-dans-ma-ville.fr



Vous aimez votre ville ? Notez-la !

Et faites-nous part de vos remarques constructives



Avec

BIEN dans ma **VILLE** 