



Version web

# Ville de Wiencourt- l'Équipée

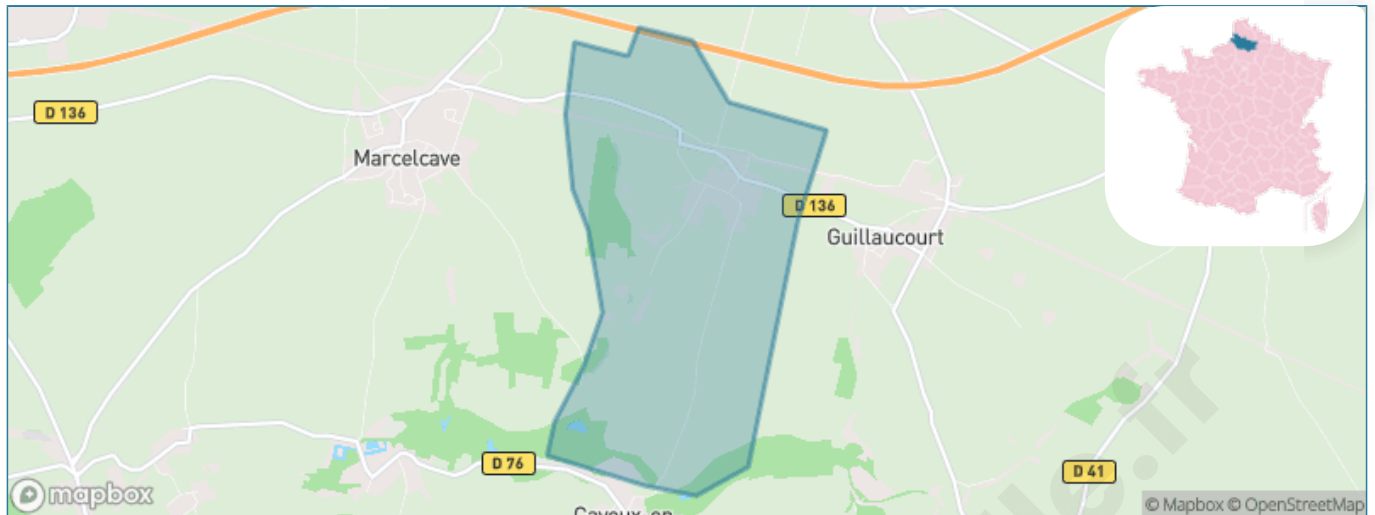
Présenté par

**BIEN** dans  
ma **VILLE** 

# Sommaire

Situation géographique .....	3
Statistiques sur la population .....	4
Evolution du nombre d'habitants .....	4
Tranche d'âge .....	5
0-14 ans .....	5
15-29 ans .....	5
30-44 ans .....	5
45-59 ans .....	5
60-74 ans .....	5
75-89 ans .....	5
90 ans et + .....	5
Activité professionnelle .....	5
Agriculteurs .....	5
Artisans, Commerçants .....	5
Cadres et sup. ....	5
Professions intermédiaires .....	5
Employé .....	5
Ouvrier .....	5
Retraité .....	5
Autres .....	5
Niveau de diplôme .....	6
Sans diplôme ou CEP .....	6
Brevet, BEPC, DNB .....	6
CAP-BEP ou équivalent .....	6
BAC ou équivalent .....	6
BAC+2 .....	6
BAC+3 ou +4 .....	6
BAC+5 ou plus .....	6
Composition des ménages .....	6
Couple sans enfant .....	6
Couple avec enfant(s) .....	6
Famille monoparentale .....	6
Colocation / Autre .....	6
Personnes seules .....	6
Profils électoraux .....	7
Premier tour .....	7
Sécurité .....	8
Evolution du nombre d'infractions .....	8
Pour comparer .....	9
Services à la population .....	10
Commerce .....	10
Éducation .....	10
Villes autour de Wiencourt-l'Équipée .....	12

# Situation géographique



## i Informations clés

- **Région** : Hauts-de-France
- **Département** : Somme
- **Code postal** : 80170
- **Superficie** : 5 km<sup>2</sup>



# Statistiques sur la population



Nombre d'habitants

**249**



Age moyen

**38 ans**



Pop active

**57.8%**



Taux chômage

**10%**



Pop densité

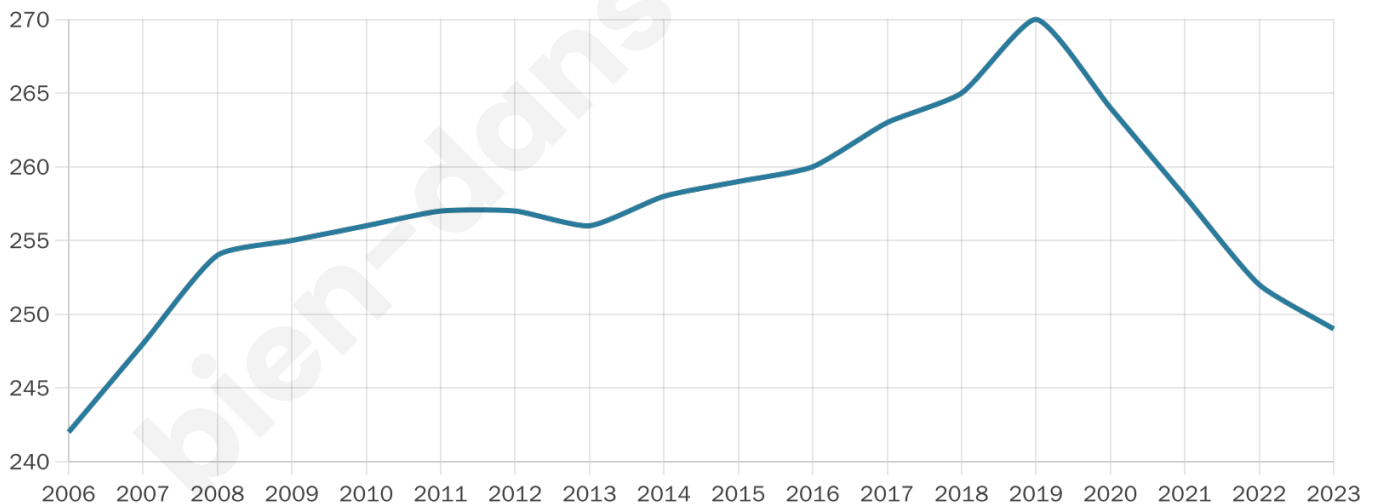
**50 h/km<sup>2</sup>**



Revenu moyen

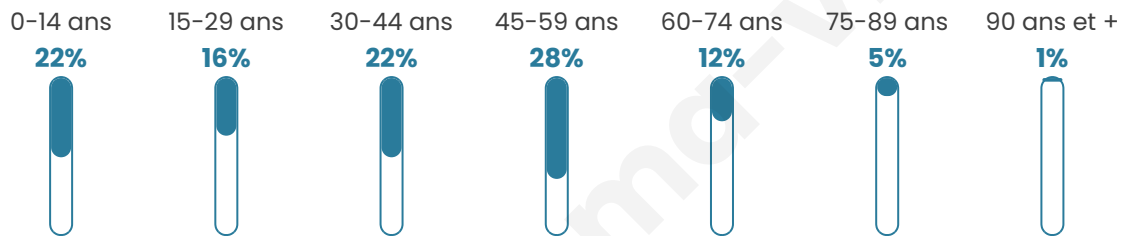
**23 200 €/an**

## Evolution du nombre d'habitants

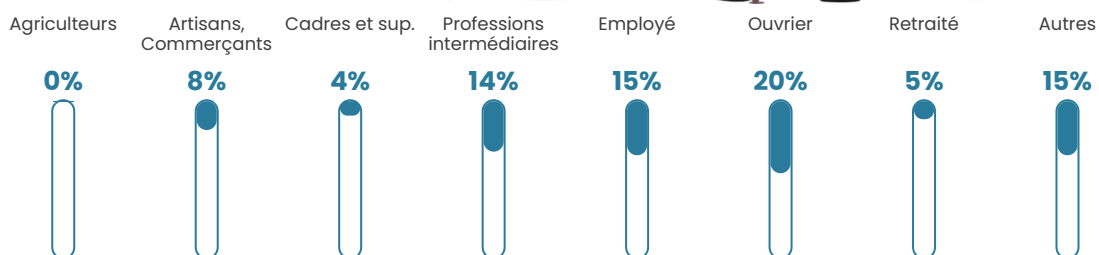


Sources : Institut national de la statistique et des études économiques (insee) selon Les dernières parutions officielles de 2024 portant sur les années 2020, 2021 et 2022.


## Tranche d'âge




## Activité professionnelle



## Niveau de diplôme











## Composition des ménages



# Profils électoraux

## Premier tour

	Marine LE PEN	33.33 %
	Emmanuel MACRON	22.62 %
	Jean-Luc MÉLENCHON	20.24 %
	Éric ZEMMOUR	5.36 %
	Nicolas DUPONT-AIGNAN	5.36 %
	Yannick JADOT	4.17 %
	Valérie PÉCRESE	4.17 %
	Jean LASSALLE	2.98 %
	Nathalie ARTHAUD	1.19 %
	Anne HIDALGO	0.60 %
	Fabien ROUSSEL	0.00 %
	Philippe POUTOU	0.00 %



### 212 inscrits

Participation : 81.6%

Votes blancs : 1.73%

Votes nuls : 1.16%

## Second tour

	Emmanuel MACRON	46,67 %
	Marine LE PEN	53,33 %

### 213 inscrits

Participation : 80.75%

Votes blancs : 1.74%

Votes nuls : 2.33%

# Sécurité



Agressions physiques / sexuelles

0



Cambriolages

0



Vols / dégradations

0



Stupéfiants

0

## Evolution du nombre d'infractions



## Pour comparer

(en proportion du nombre d'habitants)



Sources : Bases statistiques communale, départementale et régionale de la délinquance enregistrée par la police et la gendarmerie nationales selon les dernières parutions officielles de 2025 portant sur l'année 2024 ([data.gouv](https://data.gouv.fr)).

Agressions physiques / sexuelles : Violences sexuelles, coups et blessures volontaires intrafamiliaux, coups et blessures volontaires, autres coups, blessures volontaires et vols violents sans arme.

Cambriolages : Cambriolages de logements.

Vols : Vols avec armes, vols d'accessoires sur véhicules, vols dans les véhicules, vols de véhicules, vols sans violence contre des personnes, destructions, dégradations volontaires et escroqueries.

Stupéfiants : Trafic de stupéfiants dont (AFD) et usage de stupéfiants.

# Services à la population



## Commerce

Hypermarché	X <u>Chaulnes</u> 14km
Supermarché	X <u>Villers-Bretonneux</u> 7km
Superette	X <u>Harbonnières</u> 4km
Boulangerie	X <u>Lamotte-Warfusée</u> 3km
Boucherie	X <u>Rosières-en-Santerre</u> 7km
Restaurant	X <u>Lamotte-Warfusée</u> 3km
Garage	X <u>Bayonvillers</u> 1km
Station-service	X <u>Villers-Bretonneux</u> 7km
Banque	X <u>Rosières-en-Santerre</u> 7km
La poste	X <u>Marcelcave</u> 3km
Coiffeur	X <u>Marcelcave</u> 3km
Tabac	X <u>Corbie</u> 10km
Bars / discothèque	X <u>Sailly-Laurette</u> 7km
Bibliothèque	X <u>Glisy</u> 16km
Cinéma	X <u>Albert</u> 17km
Vétérinaire	X <u>Villers-Bretonneux</u> 7km



## Santé

Pharmacie	X <u>Marcelcave</u> 3km
Hôpital	X <u>Corbie</u> 10km
Laboratoire d'analyses médicales	X <u>Corbie</u> 10km
Etablissement pour handicapé EHPA	X <u>Harbonnières</u> 4km
Médecin	X <u>Caix</u> 4km
Dentiste	X <u>Marcelcave</u> 3km
Chirurgien	X <u>Rosières-en-Santerre</u> 7km
Dermatologue	X <u>Villers-Bretonneux</u> 7km
Anesthésiste	X <u>Estrées-Deniécourt</u> 15km
Gastro-entérologue	X <u>Amiens</u> 23km
Gynécologue	X <u>Amiens</u> 22km
Cancérologue	X <u>Amiens</u> 23km
Neurologue	X <u>Amiens</u> 23km
Ophtalmologue	X <u>Amiens</u> 23km
ORL	X <u>Albert</u> 17km
Cardiologue	X <u>Chaulnes</u> 14km
Pédiatre	X <u>Albert</u> 17km
Pneumologue	X <u>Amiens</u> 21km
Psychologue	X <u>Villers-Bretonneux</u> 7km
Radiologue	X <u>Amiens</u> 21km
Rhumatologue	X <u>Moreuil</u> 13km
Sage-femme	X <u>Albert</u> 17km
	X <u>Rosières-en-Santerre</u> 7km



## Éducation

Crèche	X <u>Moloy</u> 3km
Ecole maternelle Public	X <u>Sailly-Laurette</u> 6km
Ecole maternelle Privé	X <u>Amiens</u> 24km
Ecole primaire Public	X <u>Marcelcave</u> 3km
Ecole primaire Privé	X <u>Rosières-en-Santerre</u> 8km
Collège Public	X <u>Villers-Bretonneux</u> 7km
Collège Privé	X <u>Corbie</u> 10km
Lycée Public	X <u>Albert</u> 17km
Lycée Privé	X <u>Corbie</u> 10km

Sources : Base Sirene des entreprises et de leurs établissements selon les dernières parutions officielles de 2025 portant sur l'année 2024 ([data.gouv](https://data.gouv.fr)). Liste, localisation et tarifs des professionnels de santé selon les dernières parutions officielles de 2025 portant sur l'année 2024 ([opendatasoft](https://opendatasoft.com)) et FINESS Extraction du Fichier des établissements selon les dernières parutions officielles de 2025 portant sur l'année 2024 ([data.gouv](https://data.gouv.fr)). Adresse et géolocalisation des établissements d'enseignement du premier et second degrés selon les dernières parutions officielles de 2025 portant sur l'année 2024 ([data.education.gouv](https://data.education.gouv.fr))

bien-dans-ma-ville.fr

## Villes autour de Wiencourt-l'Équipée

Ville	Habitants	Superficie	Pop densité	Pop active	Taux chômage	Revenu moyen	Prix immobilier
Guillaucourt	386	6 km <sup>2</sup>	64 h/km <sup>2</sup>	55.2%	7.5%	22 310 €/an	998 €/m <sup>2</sup>
Bayonvillers	340	8 km <sup>2</sup>	43 h/km <sup>2</sup>	50%	4.7%	21 910 €/an	1 207 €/m <sup>2</sup>
Lamotte-Warfusée	725	9 km <sup>2</sup>	81 h/km <sup>2</sup>	51.6%	5%	23 640 €/an	1 787 €/m <sup>2</sup>
Marcelcave (1 avis)	1 302	12 km <sup>2</sup>	109 h/km <sup>2</sup>	49.1%	3.1%	23 690 €/an	2 119 €/m <sup>2</sup>
Harbonnières (4 avis)	1 640	15 km <sup>2</sup>	109 h/km <sup>2</sup>	41.3%	7.7%	19 390 €/an	1 156 €/m <sup>2</sup>
Cayeux-en-Santerre	123	5 km <sup>2</sup>	25 h/km <sup>2</sup>	50.4%	6.5%	22 600 €/an	1 028 €/m <sup>2</sup>
Ignaucourt	65	4 km <sup>2</sup>	16 h/km <sup>2</sup>	61.5%	3.1%	NC	880 €/m <sup>2</sup>
Morcourt	327	7 km <sup>2</sup>	47 h/km <sup>2</sup>	53.5%	7.6%	20 700 €/an	1 208 €/m <sup>2</sup>
Caix (1 avis)	704	12 km <sup>2</sup>	59 h/km <sup>2</sup>	45.2%	6.1%	21 960 €/an	1 329 €/m <sup>2</sup>
Aubercourt	69	3 km <sup>2</sup>	23 h/km <sup>2</sup>	55.1%	4.3%	NC	801 €/m <sup>2</sup>
Le Hamel	492	9 km <sup>2</sup>	55 h/km <sup>2</sup>	53.3%	5.1%	22 890 €/an	1 754 €/m <sup>2</sup>
Vauvillers	233	6 km <sup>2</sup>	39 h/km <sup>2</sup>	52.8%	3.4%	22 230 €/an	1 593 €/m <sup>2</sup>
Démuin (2 avis)	524	11 km <sup>2</sup>	48 h/km <sup>2</sup>	52.3%	4.8%	24 550 €/an	1 342 €/m <sup>2</sup>
Cerisy	526	10 km <sup>2</sup>	53 h/km <sup>2</sup>	50.2%	7.2%	20 750 €/an	1 282 €/m <sup>2</sup>
Framerville-Rainecourt	443	9 km <sup>2</sup>	49 h/km <sup>2</sup>	54.6%	4.3%	22 630 €/an	1 564 €/m <sup>2</sup>

bien-dans-ma-ville.fr



# Vous aimez votre ville ? Notez-la !

Et faites-nous part de vos remarques constructives



Avec

**BIEN** dans  
ma **VILLE** 