



Version web

Ville de Wicquinghem

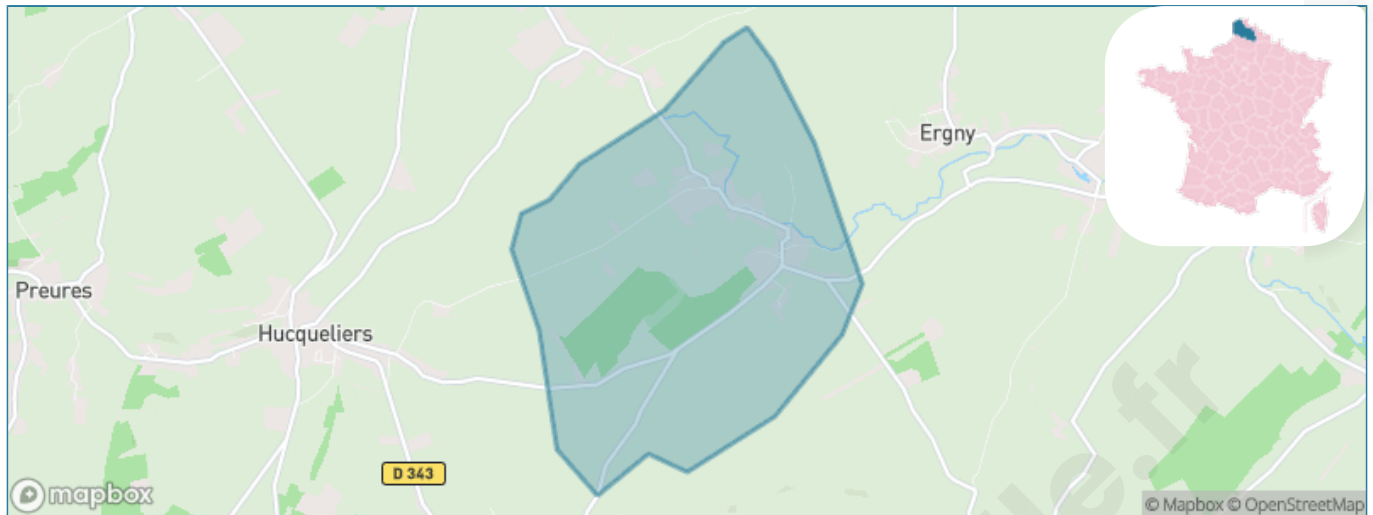
Présenté par

BIEN dans
ma **VILLE** 

Sommaire

Situation géographique	3
Statistiques sur la population	4
Evolution du nombre d'habitants	4
Tranche d'âge	5
0-14 ans	5
15-29 ans	5
30-44 ans	5
45-59 ans	5
60-74 ans	5
75-89 ans	5
90 ans et +	5
Activité professionnelle	5
Agriculteurs	5
Artisans, Commerçants	5
Cadres et sup.	5
Professions intermédiaires	5
Employé	5
Ouvrier	5
Retraité	5
Autres	5
Niveau de diplôme	6
Sans diplôme ou CEP	6
Brevet, BEPC, DNB	6
CAP-BEP ou équivalent	6
BAC ou équivalent	6
BAC+2	6
BAC+3 ou +4	6
BAC+5 ou plus	6
Composition des ménages	6
Couple sans enfant	6
Couple avec enfant(s)	6
Famille monoparentale	6
Colocation / Autre	6
Personnes seules	6
Profils électoraux	7
Premier tour	7
Sécurité	8
Evolution du nombre d'infractions	8
Pour comparer	9
Services à la population	10
Commerce	10
Éducation	10
Villes autour de Wicquinghem	11

Situation géographique



i Informations clés

- **Région** : Hauts-de-France
- **Département** : Pas-de-Calais
- **Code postal** : 62650
- **Superficie** : 6 km²



Statistiques sur la population



Nombre d'habitants

267



Age moyen

39 ans



Pop active

48.7%



Taux chômage

6.9%



Pop densité

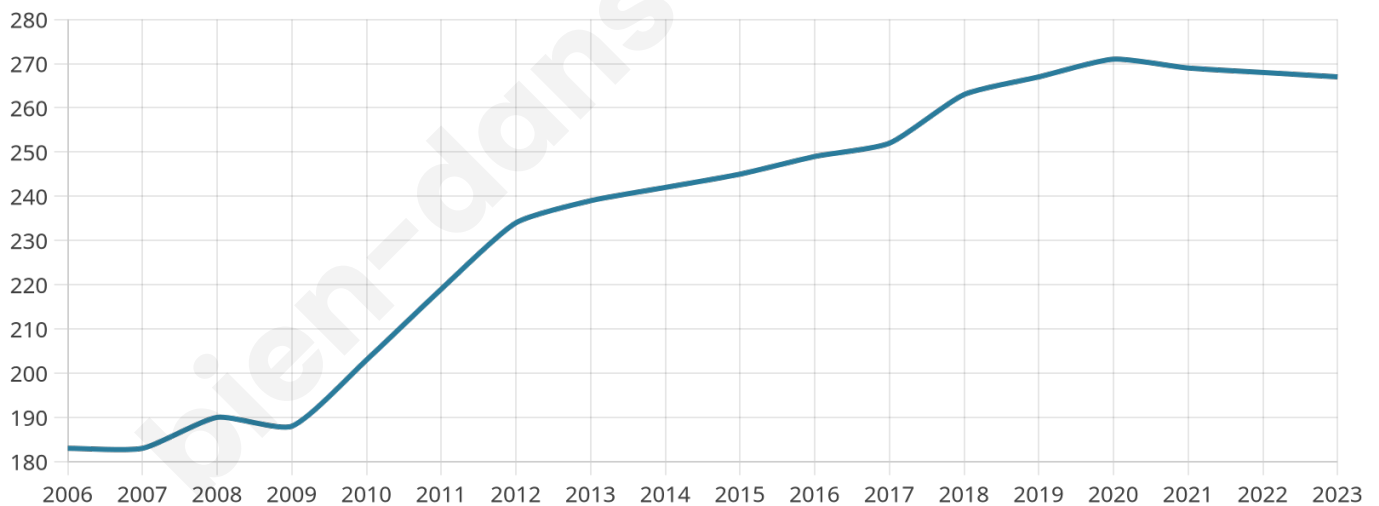
45 h/km²



Revenu moyen

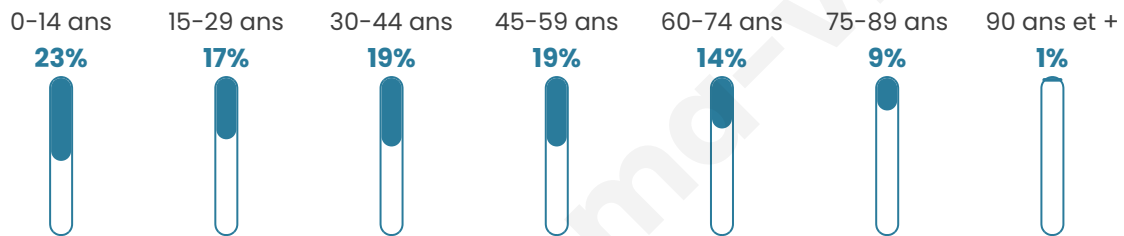
20 280 €/an

Evolution du nombre d'habitants

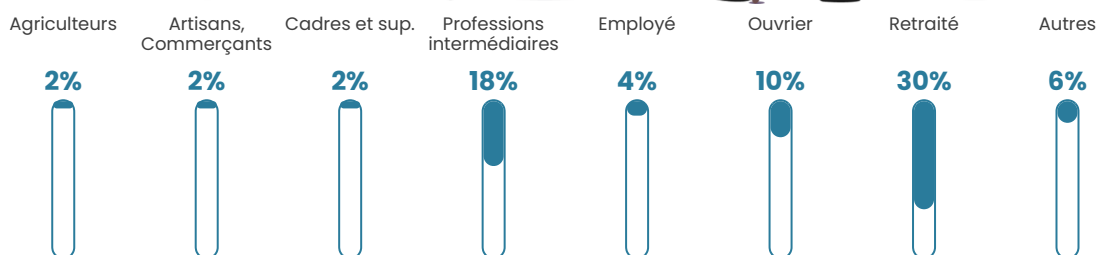


Sources : Institut national de la statistique et des études économiques (insee) selon Les dernières parutions officielles de 2024 portant sur les années 2020, 2021 et 2022.


Tranche d'âge



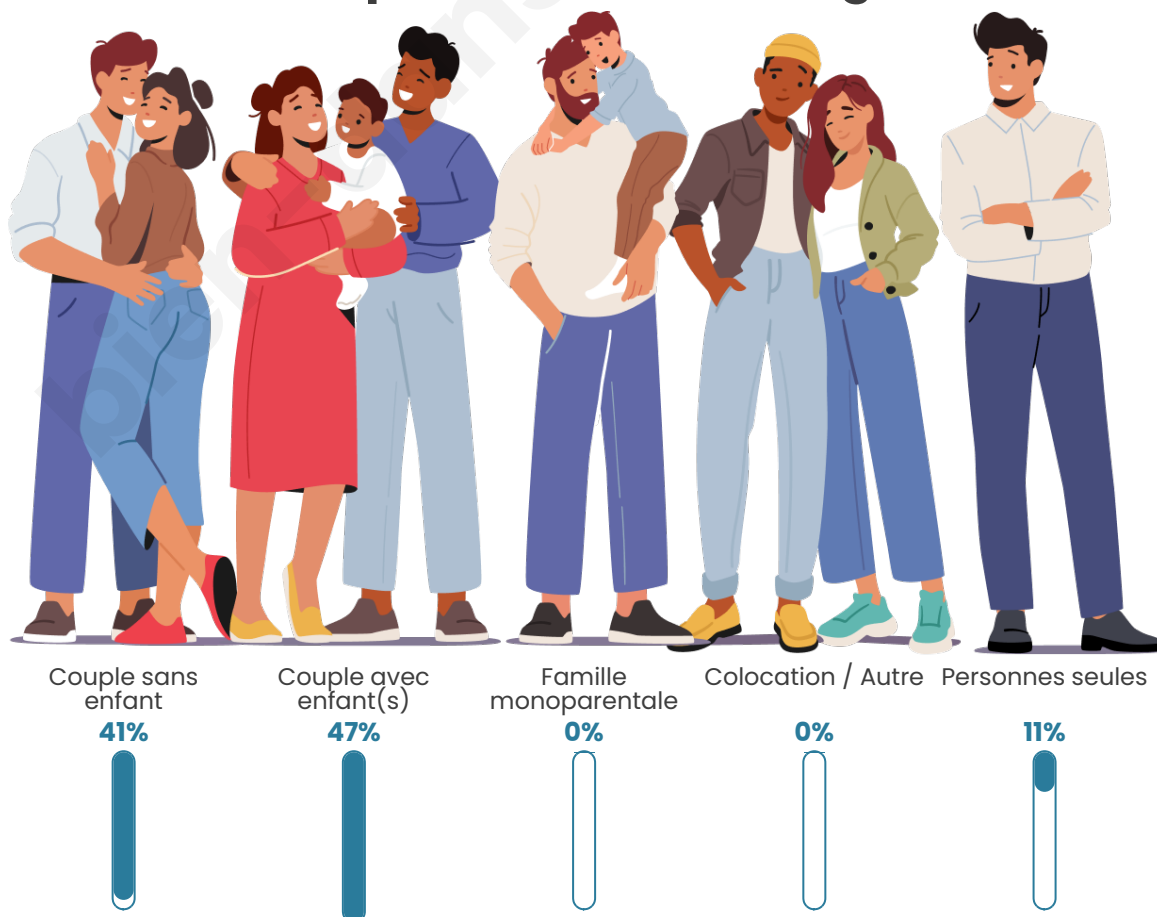
Activité professionnelle



Niveau de diplôme







Composition des ménages



Profils électoraux

Premier tour

	Marine LE PEN	38.30 %
	Emmanuel MACRON	30.50 %
	Jean-Luc MÉLENCHON	11.35 %
	Valérie PÉCRESE	4.96 %
	Fabien ROUSSEL	3.55 %
	Jean LASSALLE	3.55 %
	Anne HIDALGO	3.55 %
	Nicolas DUPONT- AIGNAN	2.13 %
	Yannick JADOT	1.42 %
	Éric ZEMMOUR	0.71 %
	Nathalie ARTHAUD	0.00 %
	Philippe POUTOU	0.00 %



173 inscrits

Participation : 83.24%

Votes blancs : 1.39%

Votes nuls : 0.69%

Second tour

	Emmanuel MACRON	47,33 %
	Marine LE PEN	52,67 %

173 inscrits

Participation : 82.08%

Votes blancs : 5.63%

Votes nuls : 2.11%

Sécurité



Agressions physiques / sexuelles

0



Cambriolages

0



Vols / dégradations

0



Stupéfiants

0

Evolution du nombre d'infractions



Pour comparer

(en proportion du nombre d'habitants)



Sources : Bases statistiques communale, départementale et régionale de la délinquance enregistrée par la police et la gendarmerie nationales selon les dernières parutions officielles de 2025 portant sur l'année 2024 ([data.gouv](https://data.gouv.fr)).

Agressions physiques / sexuelles : Violences sexuelles, coups et blessures volontaires intrafamiliaux, coups et blessures volontaires, autres coups, blessures volontaires et vols violents sans arme.

Cambriolages : Cambriolages de logements.

Vols : Vols avec armes, vols d'accessoires sur véhicules, vols dans les véhicules, vols de véhicules, vols sans violence contre des personnes, destructions, dégradations volontaires et escroqueries.

Stupéfiants : Trafic de stupéfiants dont (AFD) et usage de stupéfiants.

Services à la population



Commerce

Hypermarché	X Samer 17km
Supermarché	X Hucqueliers 4km
Superette	X Fruges 13km
Boulangerie	X Maninghem 3km
Boucherie	X Fauquembergues 10km
Restaurant	X Maninghem 4km
Garage	X Hucqueliers 4km
Station-service	X Hucqueliers 5km
Banque	X Hucqueliers 4km
La poste	X Bourthes 5km
Coiffeur	X Hucqueliers 4km
Tabac	X Desvres 15km
Bars / discothèque	X Hucqueliers 4km
Bibliothèque	X Maresquel-Ecquemecourt 18km
Cinéma	X Le Touquet-Paris-Plage 27km
Vétérinaire	X Hucqueliers 4km



Santé

Pharmacie	X Hucqueliers 4km
Hôpital	X Fruges 13km
Laboratoire d'analyses médicales	X Desvres 14km
Etablissement pour handicapé	X Hucqueliers 5km
EHPA	X Preures 6km
Médecin	X Hucqueliers 4km
Dentiste	X Desvres 15km
Chirurgien	X Marconne 23km
Dermatologue	X Montreuil 18km
Anesthésiste	X Hesdin 22km
Gastro-entérologue	X Érin 23km
Gynécologue	X Montreuil 18km
Cancérologue	X Saint-Martin-Boulogne 29km
Neurologue	X Hesdin 22km
Ophtalmologue	X Montreuil 18km
ORL	X Marconne 23km
Cardiologue	X Marconne 23km
Pédiatre	X Montreuil 18km
Pneumologue	X Saint-Martin-Boulogne 29km
Psychologue	X Saint-Denoëux 11km
Radiologue	X Hesdin 22km
Rhumatologue	X Cucq 25km
Sage-femme	X Hucqueliers 4km



Éducation

Crèche	X Fruges 13km
Ecole maternelle Public	X Ergny 2km
Ecole maternelle Privé	X Amiens 78km
Ecole primaire Public	1
Ecole primaire Privé	X Fruges 13km
Collège Public	X Hucqueliers 4km
Collège Privé	X Courset 13km
Lycée Public	X Radinghem 11km
Lycée Privé	X Fruges 13km

Sources : Base Sirene des entreprises et de leurs établissements selon les dernières parutions officielles de 2025 portant sur l'année 2024 ([data.gouv](#)). Liste, localisation et tarifs des professionnels de santé selon les dernières parutions officielles de 2025 portant sur l'année 2024 ([opendatasoft](#)) et FINISS Extraction du Fichier des établissements selon les dernières parutions officielles de 2025 portant sur l'année 2024 ([data.gouv](#)). Adresse et géolocalisation des établissements d'enseignement du premier et second degrés selon les dernières parutions officielles de 2025 portant sur l'année 2024 ([data.education.gouv](#))

Villes autour de Wicquinghem

Ville	Habitants	Superficie	Pop densité	Pop active	Taux chômage	Revenu moyen	Prix immobilier
Avesnes	46	3 km ²	15 h/km ²	41.3%	2.2%	NC	1 587 €/m ²
Ergny	230	9 km ²	26 h/km ²	53.5%	6.5%	20 740 €/an	1 244 €/m ²
Herly	330	16 km ²	21 h/km ²	40.6%	5.5%	20 570 €/an	1 243 €/m ²
Aix-en-Ergny	194	4 km ²	49 h/km ²	47.9%	6.2%	19 720 €/an	727 €/m ²
Maningham	152	3 km ²	51 h/km ²	50.7%	2%	20 530 €/an	740 €/m ²
Rumilly	237	7 km ²	34 h/km ²	50.6%	5.5%	19 930 €/an	989 €/m ²
Bourthes	860	22 km ²	39 h/km ²	43.3%	4%	21 610 €/an	1 262 €/m ²
Quilen	64	4 km ²	16 h/km ²	43.8%	4.7%	NC	560 €/m ²
Verchocq	665	15 km ²	44 h/km ²	41.7%	4.1%	20 420 €/an	1 342 €/m ²
Hucqueliers	494	7 km ²	71 h/km ²	38.3%	6.3%	19 360 €/an	1 084 €/m ²
Bimont	112	6 km ²	19 h/km ²	50.9%	3.6%	20 860 €/an	1 781 €/m ²
Campagne-lès-Boulonnais (1 avis)	669	13 km ²	51 h/km ²	45%	6.1%	20 260 €/an	1 059 €/m ²
Saint-Michel-sous-Bois	131	5 km ²	26 h/km ²	45.8%	2.3%	21 680 €/an	1 986 €/m ²
Clenleu	186	7 km ²	27 h/km ²	53.8%	2.2%	22 960 €/an	3 030 €/m ²
Preures	642	15 km ²	43 h/km ²	44.7%	5.6%	20 450 €/an	1 204 €/m ²

bien-dans-ma-ville.fr



Vous aimez votre ville ? Notez-la !

Et faites-nous part de vos remarques constructives



Avec

BIEN dans ma **VILLE** 