



Version web

# Ville de Westhouse- Marmoutier

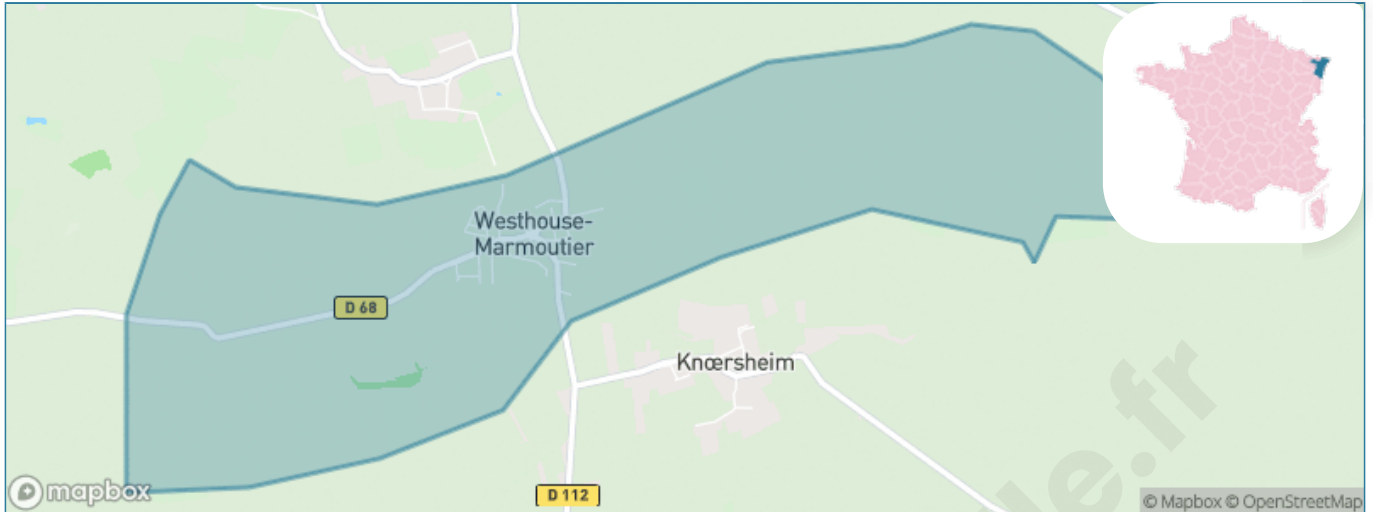
Présenté par

**BIEN** dans  
ma **VILLE** 

# Sommaire

Situation géographique .....	3
Statistiques sur la population .....	4
Evolution du nombre d'habitants .....	4
Tranche d'âge .....	5
0-14 ans .....	5
15-29 ans .....	5
30-44 ans .....	5
45-59 ans .....	5
60-74 ans .....	5
75-89 ans .....	5
90 ans et + .....	5
Activité professionnelle .....	5
Agriculteurs .....	5
Artisans, Commerçants .....	5
Cadres et sup. ....	5
Professions intermédiaires .....	5
Employé .....	5
Ouvrier .....	5
Retraité .....	5
Autres .....	5
Niveau de diplôme .....	6
Sans diplôme ou CEP .....	6
Brevet, BEPC, DNB .....	6
CAP-BEP ou équivalent .....	6
BAC ou équivalent .....	6
BAC+2 .....	6
BAC+3 ou +4 .....	6
BAC+5 ou plus .....	6
Composition des ménages .....	6
Couple sans enfant .....	6
Couple avec enfant(s) .....	6
Famille monoparentale .....	6
Colocation / Autre .....	6
Personnes seules .....	6
Profils électoraux .....	7
Premier tour .....	7
Sécurité .....	8
Evolution du nombre d'infractions .....	8
Pour comparer .....	9
Services à la population .....	10
Commerce .....	10
Éducation .....	10
Villes autour de Westhouse-Marmoutier .....	11

# Situation géographique



## i Informations clés

- **Région** : Grand Est
- **Département** : Bas-Rhin
- **Code postal** : 67440
- **Superficie** : 4 km<sup>2</sup>



# Statistiques sur la population



Nombre d'habitants

**372**



Age moyen

**38 ans**



Pop active

**48.9%**



Taux chômage

**3.2%**



Pop densité

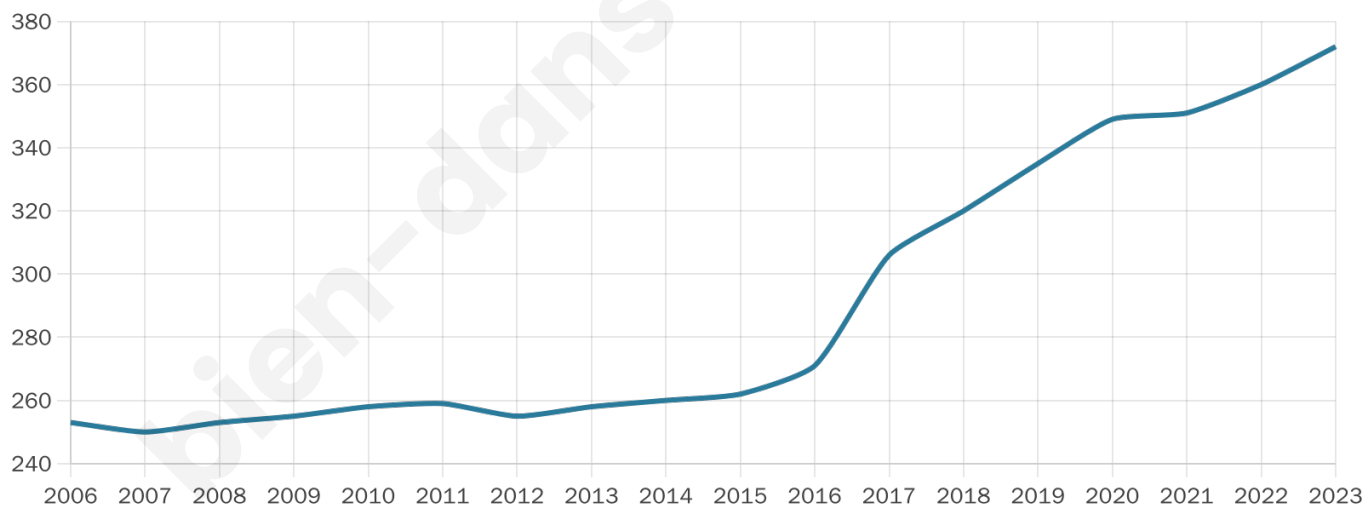
**93 h/km<sup>2</sup>**



Revenu moyen

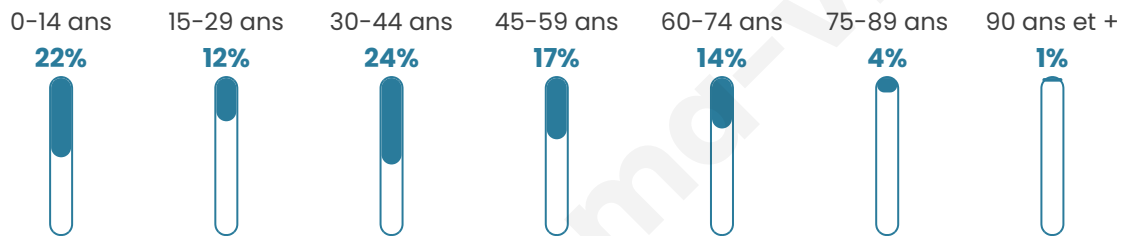
**25 070 €/an**

## Evolution du nombre d'habitants

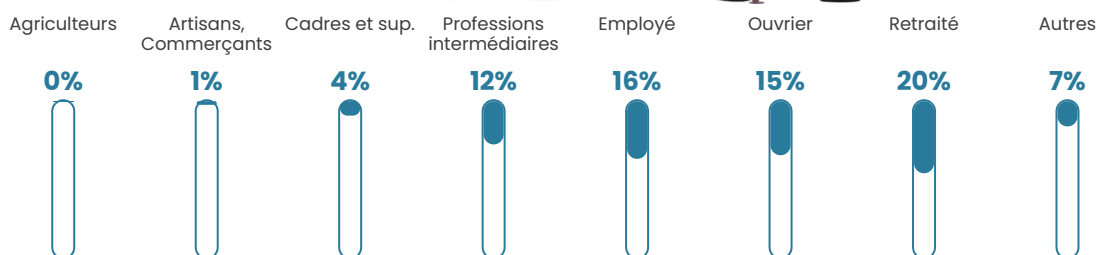


Sources : Institut national de la statistique et des études économiques (insee) selon Les dernières parutions officielles de 2024 portant sur les années 2020, 2021 et 2022.


## Tranche d'âge




## Activité professionnelle



## Niveau de diplôme





## Composition des ménages



# Profils électoraux

## Premier tour

	Marine LE PEN	34.56 %
	Emmanuel MACRON	25.35 %
	Jean-Luc MÉLENCHON	11.98 %
	Éric ZEMMOUR	6.91 %
	Valérie PÉCRESE	6.45 %
	Yannick JADOT	4.61 %
	Nicolas DUPONT-AIGNAN	4.61 %
	Jean LASSALLE	2.76 %
	Anne HIDALGO	1.38 %
	Nathalie ARTHAUD	0.46 %
	Fabien ROUSSEL	0.46 %
	Philippe POUTOU	0.46 %



### 266 inscrits

Participation : 82.71%

Votes blancs : 0.91%

Votes nuls : 0.45%

## Second tour

	Emmanuel MACRON	47,39 %
	Marine LE PEN	52,61 %

### 266 inscrits

Participation : 84.96%

Votes blancs : 4.87%

Votes nuls : 1.77%

# Sécurité



Agressions physiques / sexuelles

0



Cambriolages

0



Vols / dégradations

0



Stupéfiants

0

## Evolution du nombre d'infractions



## Pour comparer

(en proportion du nombre d'habitants)



Sources : Bases statistiques communale, départementale et régionale de la délinquance enregistrée par la police et la gendarmerie nationales selon les dernières parutions officielles de 2025 portant sur l'année 2024 ([data.gouv](https://data.gouv.fr)).

Agressions physiques / sexuelles : Violences sexuelles, coups et blessures volontaires intrafamiliaux, coups et blessures volontaires, autres coups, blessures volontaires et vols violents sans arme.

Cambriolages : Cambriolages de logements.

Vols : Vols avec armes, vols d'accessoires sur véhicules, vols dans les véhicules, vols de véhicules, vols sans violence contre des personnes, destructions, dégradations volontaires et escroqueries.

Stupéfiants : Trafic de stupéfiants dont (AFD) et usage de stupéfiants.

# Services à la population



## Commerce

Hypermarché	X <a href="#">Wasselonne</a> 4km
Supermarché	X <a href="#">Wasselonne</a> 4km
Superette	X <a href="#">Maennolsheim</a> 2km
Boulangerie	X <a href="#">Hohengoeft</a> 3km
Boucherie	X <a href="#">Schwenheim</a> 4km
Restaurant	X <a href="#">Knoersheim</a> 1km
Garage	1
Station-service	X <a href="#">Marmoutier</a> 5km
Banque	X <a href="#">Marmoutier</a> 5km
La poste	X <a href="#">Wasselonne</a> 5km
Coiffeur	X <a href="#">Hohengoeft</a> 3km
Tabac	X <a href="#">Marmoutier</a> 5km
Bars / discothèque	X <a href="#">Wolschheim</a> 1km
Bibliothèque	X <a href="#">Saverne</a> 9km
Cinéma	X <a href="#">Saverne</a> 8km
Vétérinaire	X <a href="#">Wasselonne</a> 5km



## Santé

Pharmacie	X <a href="#">Marmoutier</a> 5km
Hôpital	X <a href="#">Saverne</a> 10km
Laboratoire d'analyses médicales	X <a href="#">Wasselonne</a> 5km
Etablissement pour handicapé	X <a href="#">Marmoutier</a> 6km
EHPA	X <a href="#">Willgottheim</a> 5km
Médecin	X <a href="#">Willgottheim</a> 5km
Dentiste	X <a href="#">Marmoutier</a> 5km
Chirurgien	X <a href="#">Saverne</a> 9km
Dermatologue	X <a href="#">Marmoutier</a> 5km
Anesthésiste	X <a href="#">Wasselonne</a> 5km
Gastro-entérologue	X <a href="#">Saverne</a> 9km
Gynécologue	X <a href="#">Saverne</a> 9km
Cancérologue	X <a href="#">Strasbourg</a> 22km
Neurologue	X <a href="#">Brumath</a> 19km
Ophthalmologue	X <a href="#">Wasselonne</a> 5km
ORL	X <a href="#">Saverne</a> 9km
Cardiologue	X <a href="#">Wasselonne</a> 5km
Pédiatre	X <a href="#">Saverne</a> 10km
Pneumologue	X <a href="#">Saverne</a> 10km
Psychologue	X <a href="#">Saverne</a> 9km
Radiologue	X <a href="#">Otterswiller</a> 7km
Rhumatologue	X <a href="#">Saverne</a> 8km
Sage-femme	X <a href="#">Wasselonne</a> 5km



## Éducation

Crèche	X <a href="#">Knoersheim</a> 1km
Ecole maternelle Public	X <a href="#">Wasselonne</a> 5km
Ecole maternelle Privé	X <a href="#">Strasbourg</a> 25km
Ecole primaire Public	X <a href="#">Hohengoeft</a> 3km
Ecole primaire Privé	X <a href="#">Saverne</a> 9km
Collège Public	X <a href="#">Marmoutier</a> 6km
Collège Privé	X <a href="#">Phalsbourg</a> 16km
Lycée Public	X <a href="#">Saverne</a> 8km
Lycée Privé	X <a href="#">Bouxwiller</a> 16km

Sources : Base Sirene des entreprises et de leurs établissements selon les dernières parutions officielles de 2025 portant sur l'année 2024 ([data.gouv](#)). Liste, localisation et tarifs des professionnels de santé selon les dernières parutions officielles de 2025 portant sur l'année 2024 ([opendatasoft](#)) et FINISS Extraction du Fichier des établissements selon les dernières parutions officielles de 2025 portant sur l'année 2024 ([data.gouv](#)). Adresse et géolocalisation des établissements d'enseignement du premier et second degrés selon les dernières parutions officielles de 2025 portant sur l'année 2024 ([data.education.gouv](#))

## Villes autour de Westhouse-Marmoutier

Ville	Habitants	Superficie	Pop densité	Pop active	Taux chômage	Revenu moyen	Prix immobilier
Kleingoeft	169	2 km <sup>2</sup>	85 h/km <sup>2</sup>	45.6%	1.2%	25 790 €/an	NC
Knoersheim	188	2 km <sup>2</sup>	94 h/km <sup>2</sup>	55.3%	4.3%	24 630 €/an	NC
Wolschheim	311	3 km <sup>2</sup>	104 h/km <sup>2</sup>	52.7%	2.3%	26 170 €/an	NC
Mænnolsheim	237	2 km <sup>2</sup>	119 h/km <sup>2</sup>	48.5%	0.4%	27 380 €/an	NC
Zehnacker	254	2 km <sup>2</sup>	127 h/km <sup>2</sup>	54.3%	2%	25 400 €/an	NC
Lochwiller (1 avis)	371	4 km <sup>2</sup>	93 h/km <sup>2</sup>	48.2%	3%	24 790 €/an	NC
Friedolsheim (1 avis)	263	3 km <sup>2</sup>	88 h/km <sup>2</sup>	52.9%	3.8%	25 750 €/an	NC
Jetterswiller	180	3 km <sup>2</sup>	60 h/km <sup>2</sup>	56.1%	2.2%	23 310 €/an	NC
Hohengoeft	539	3 km <sup>2</sup>	180 h/km <sup>2</sup>	53.1%	2.4%	25 170 €/an	NC
Rangen	217	1 km <sup>2</sup>	217 h/km <sup>2</sup>	49.8%	2.3%	25 610 €/an	NC
Zeinheim (1 avis)	234	2 km <sup>2</sup>	117 h/km <sup>2</sup>	55.1%	2.1%	28 450 €/an	NC
Crastatt	297	3 km <sup>2</sup>	99 h/km <sup>2</sup>	48.8%	3.4%	24 410 €/an	NC
Furchhausen	376	2 km <sup>2</sup>	188 h/km <sup>2</sup>	54.3%	2.4%	25 830 €/an	NC
Reutenbourg	388	4 km <sup>2</sup>	97 h/km <sup>2</sup>	50%	2.6%	26 760 €/an	NC
Altenheim	229	2 km <sup>2</sup>	115 h/km <sup>2</sup>	52.8%	2.6%	24 400 €/an	NC

bien-dans-ma-ville.fr



# Vous aimez votre ville ? Notez-la !

Et faites-nous part de vos remarques constructives



Avec

**BIEN** dans ma **VILLE** 