



Version web

Ville de Wavrechain- sous-Faulx

Présenté par

BIEN dans
ma **VILLE** 

Sommaire

Situation géographique	3
Statistiques sur la population	4
Evolution du nombre d'habitants	4
Tranche d'âge	5
0-14 ans	5
15-29 ans	5
30-44 ans	5
45-59 ans	5
60-74 ans	5
75-89 ans	5
90 ans et +	5
Activité professionnelle	5
Agriculteurs	5
Artisans, Commerçants	5
Cadres et sup.	5
Professions intermédiaires	5
Employé	5
Ouvrier	5
Retraité	5
Autres	5
Niveau de diplôme	6
Sans diplôme ou CEP	6
Brevet, BEPC, DNB	6
CAP-BEP ou équivalent	6
BAC ou équivalent	6
BAC+2	6
BAC+3 ou +4	6
BAC+5 ou plus	6
Composition des ménages	6
Couple sans enfant	6
Couple avec enfant(s)	6
Famille monoparentale	6
Colocation / Autre	6
Personnes seules	6
Profils électoraux	7
Premier tour	7
Sécurité	8
Evolution du nombre d'infractions	8
Pour comparer	9
Services à la population	10
Commerce	10
Éducation	10
Villes autour de Wavrechain-sous-Faulx	11

Situation géographique



i Informations clés

- **Région** : Hauts-de-France
- **Département** : Nord
- **Code postal** : 59111
- **Superficie** : 3 km²



Statistiques sur la population



Nombre d'habitants

440



Age moyen

39 ans



Pop active

43.6%



Taux chômage

9.3%



Pop densité

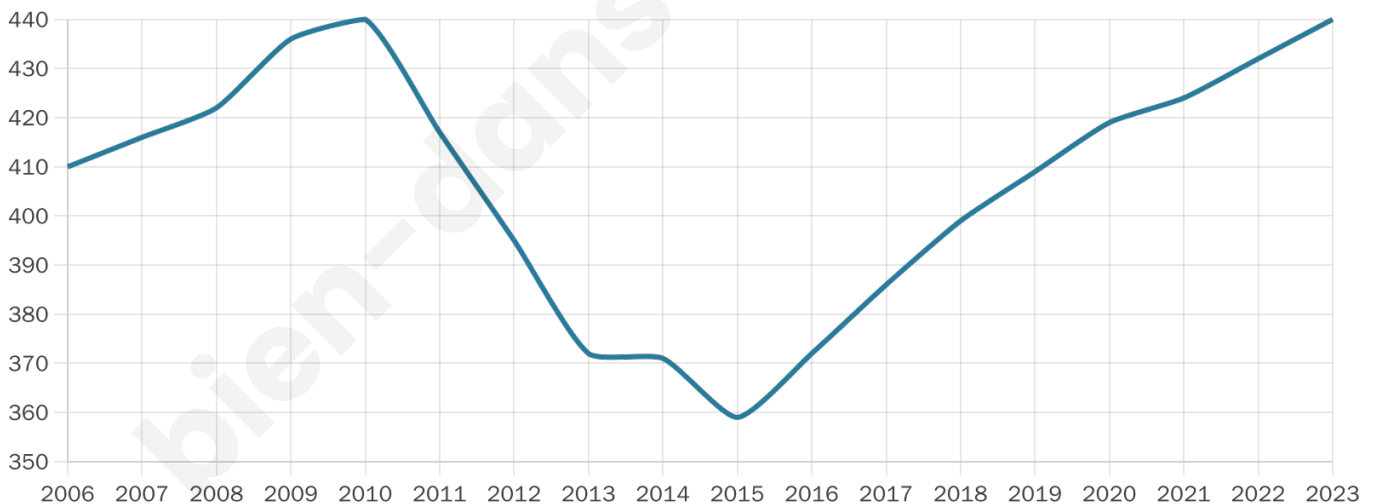
147 h/km²



Revenu moyen

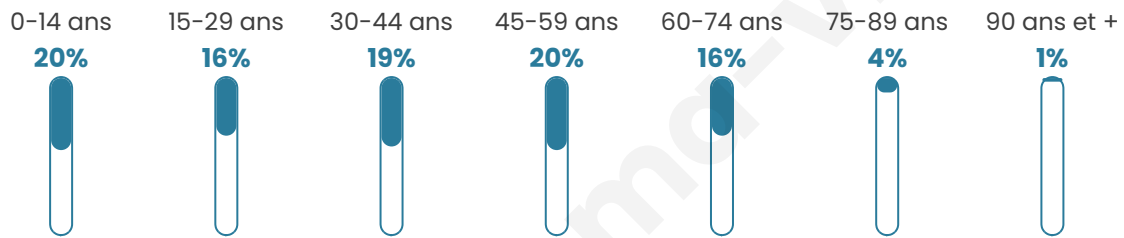
22 760 €/an

Evolution du nombre d'habitants

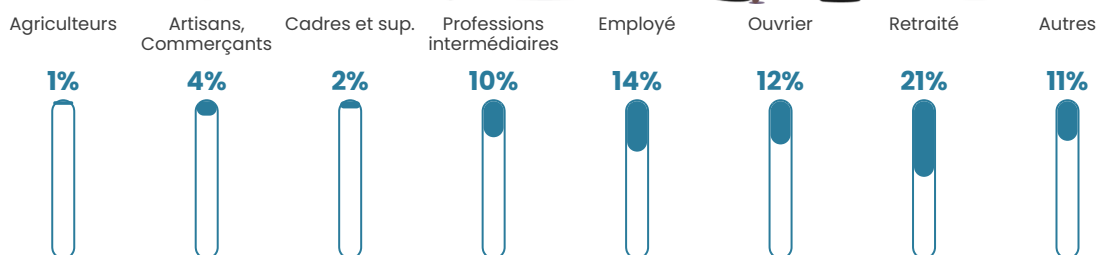


Sources : Institut national de la statistique et des études économiques (insee) selon Les dernières parutions officielles de 2024 portant sur les années 2020, 2021 et 2022.


Tranche d'âge




Activité professionnelle



Niveau de diplôme















Composition des ménages



Profils électoraux

Premier tour

	Marine LE PEN	40.87 %
	Emmanuel MACRON	21.03 %
	Jean-Luc MÉLENCHON	16.67 %
	Éric ZEMMOUR	7.14 %
	Fabien ROUSSEL	6.75 %
	Jean LASSALLE	2.78 %
	Yannick JADOT	1.59 %
	Nicolas DUPONT- AIGNAN	1.59 %
	Valérie PÉCRESSÉ	1.19 %
	Anne HIDALGO	0.40 %
	Nathalie ARTHAUD	0.00 %
	Philippe POUTOU	0.00 %



299 inscrits

Participation : 85.95%

Votes blancs : 1.95%

Votes nuls : 0.00%

Second tour

	Emmanuel MACRON	30,8 %
	Marine LE PEN	69,2 %

298 inscrits

Participation : 88.93%

Votes blancs : 4.91%

Votes nuls : 0.75%

Sécurité



Agressions physiques / sexuelles

0



Cambriolages

0



Vols / dégradations

0



Stupéfiants

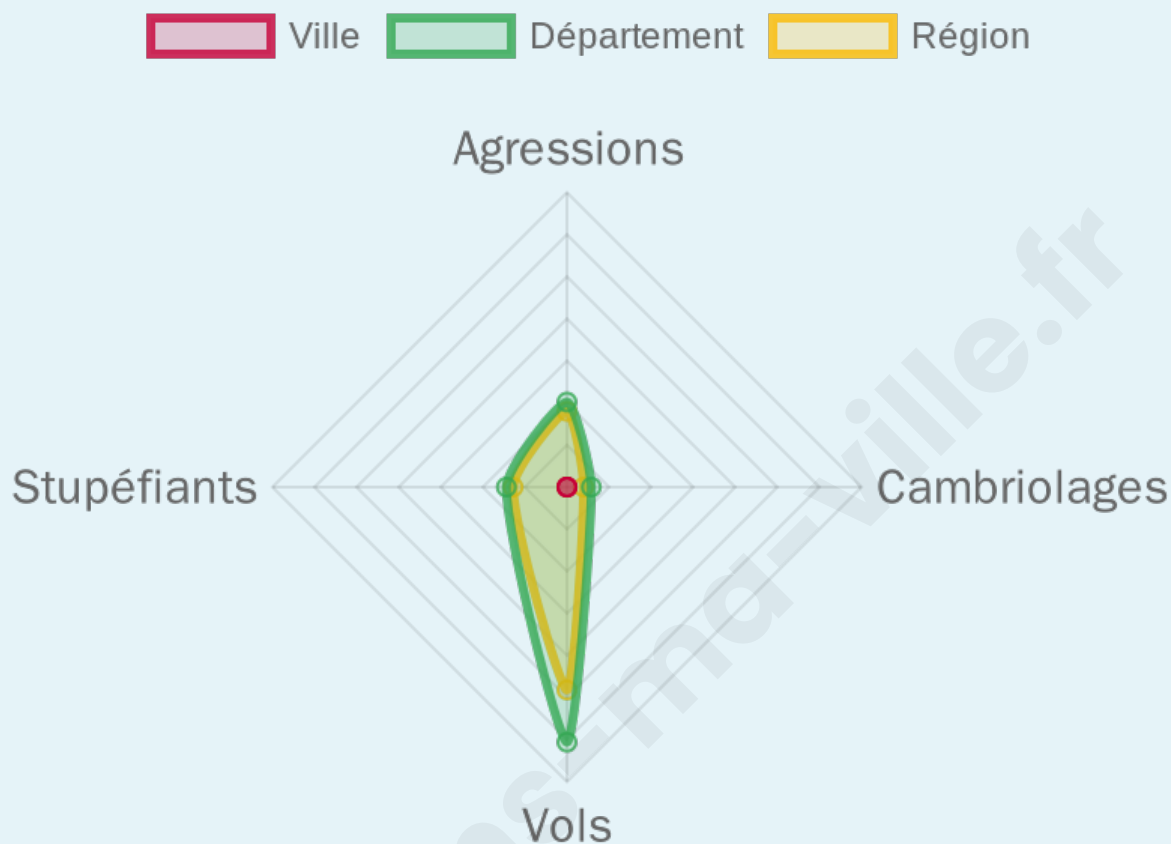
0

Evolution du nombre d'infractions



Pour comparer

(en proportion du nombre d'habitants)



Sources : Bases statistiques communale, départementale et régionale de la délinquance enregistrée par la police et la gendarmerie nationales selon les dernières parutions officielles de 2025 portant sur l'année 2024 ([data.gouv](https://data.gouv.fr)).

Agressions physiques / sexuelles : Violences sexuelles, coups et blessures volontaires intrafamiliaux, coups et blessures volontaires, autres coups, blessures volontaires et vols violents sans arme.

Cambriolages : Cambriolages de logements.

Vols : Vols avec armes, vols d'accessoires sur véhicules, vols dans les véhicules, vols de véhicules, vols sans violence contre des personnes, destructions, dégradations volontaires et escroqueries.

Stupéfiants : Trafic de stupéfiants dont (AFD) et usage de stupéfiants.

Services à la population



Commerce

Hypermarché	X Somain 9km
Supermarché	X Hordain 3km
Superette	X Marquette-en-Ostrevant 2km
Boulangerie	X Wasnes-au-Bac 2km
Boucherie	X Bouchain 3km
Restaurant	X Bouchain 2km
Garage	1
Station-service	X Bouchain 3km
Banque	X Bouchain 3km
La poste	X Hordain 2km
Coiffeur	X Wasnes-au-Bac 2km
Tabac	X Lwuy 5km
Bars / discothèque	X Paillencourt 2km
Bibliothèque	X Bouchain 3km
Cinéma	X Denain 10km
Vétérinaire	X Lieu-Saint-Amand 4km



Santé

Pharmacie	X Paillencourt 2km
Hôpital	X Somain 10km
Laboratoire d'analyses médicales	X Roelux 7km
Etablissement pour handicapé	X Féchain 5km
EHPA	X Marquette-en-Ostrevant 2km
Médecin	X Hordain 2km
Dentiste	X Marquette-en-Ostrevant 3km
Chirurgien	X Lieu-Saint-Amand 4km
Dermatologue	X Valenciennes 17km
Anesthésiste	X Denain 9km
Gastro-entérologue	X Denain 9km
Gynécologue	X Wasnes-au-Bac 1km
Cancérologue	X Cambrai 11km
Neurologue	X Avesnes-les-Aubert 10km
Ophtalmologue	X Cambrai 10km
ORL	X Avesnes-les-Aubert 11km
Cardiologue	X Escaudain 9km
Pédiatre	X Denain 10km
Pneumologue	X Avesnes-le-Sec 7km
Psychologue	X Denain 9km
Radiologue	X Denain 9km
Rhumatologue	X Denain 9km
Sage-femme	X Aubenchaul-au-Bac 9km



Éducation

Crèche	X Hordain 2km
Ecole maternelle Public	X Hordain 2km
Ecole maternelle Privé	X Genech 29km
Ecole primaire Public	1
Ecole primaire Privé	X Roelux 6km
Collège Public	X Bouchain 2km
Collège Privé	X Somain 8km
Lycée Public	X Aniche 7km
Lycée Privé	X Denain 9km

Sources : Base Sirene des entreprises et de leurs établissements selon les dernières parutions officielles de 2025 portant sur l'année 2024 ([data.gouv](#)). Liste, localisation et tarifs des professionnels de santé selon les dernières parutions officielles de 2025 portant sur l'année 2024 ([opendatasoft](#)) et FINISS Extraction du Fichier des établissements selon les dernières parutions officielles de 2025 portant sur l'année 2024 ([data.gouv](#)). Adresse et géolocalisation des établissements d'enseignement du premier et second degrés selon les dernières parutions officielles de 2025 portant sur l'année 2024 ([data.education.gouv](#))

Villes autour de Wavrechain-sous-Faulx

Ville	Habitants	Superficie	Pop densité	Pop active	Taux chômage	Revenu moyen	Prix immobilier
Wasnes-au-Bac (2 avis)	604	5 km ²	121 h/km ²	46.4%	6.5%	22 960 €/an	1 575 €/m ²
Estrun (1 avis)	725	2 km ²	363 h/km ²	49.5%	3.6%	24 680 €/an	1 466 €/m ²
Paillencourt (4 avis)	1 030	7 km ²	147 h/km ²	47.8%	4.9%	22 290 €/an	1 314 €/m ²
Marquette-en-Ostrevant (3 avis)	1 943	7 km ²	278 h/km ²	44%	5.5%	20 460 €/an	1 115 €/m ²
Hordain (1 avis)	1 446	5 km ²	289 h/km ²	48.3%	5.3%	22 280 €/an	1 239 €/m ²
Marcq-en-Ostrevent (4 avis)	741	6 km ²	124 h/km ²	51.1%	5.7%	23 170 €/an	1 209 €/m ²
Bouchain (2 avis)	4 113	12 km ²	343 h/km ²	40.9%	6.2%	20 600 €/an	1 521 €/m ²
Thun-l'Évêque	788	5 km ²	158 h/km ²	46.6%	3.6%	25 550 €/an	1 984 €/m ²
Mastaing	911	6 km ²	152 h/km ²	46.4%	5.6%	22 940 €/an	1 630 €/m ²
Hem-Lenglet (1 avis)	565	4 km ²	141 h/km ²	46.4%	8.8%	22 510 €/an	1 501 €/m ²
Iwuy (3 avis)	3 403	12 km ²	284 h/km ²	45.5%	8.5%	19 850 €/an	1 182 €/m ²
Féchain	1 635	5 km ²	327 h/km ²	39.8%	5.9%	21 800 €/an	1 168 €/m ²
Lieu-Saint-Amand	1 462	5 km ²	292 h/km ²	44%	4.3%	22 450 €/an	2 121 €/m ²
Roeulx (2 avis)	3 743	4 km ²	936 h/km ²	43%	8.7%	19 560 €/an	1 218 €/m ²
Bantigny (1 avis)	494	3 km ²	165 h/km ²	43.1%	5.9%	24 400 €/an	1 343 €/m ²

bien-dans-ma-ville.fr



Vous aimez votre ville ? Notez-la !

Et faites-nous part de vos remarques constructives



Avec

BIEN dans
ma **VILLE** 