



Version web

# Ville de Wasserbourg

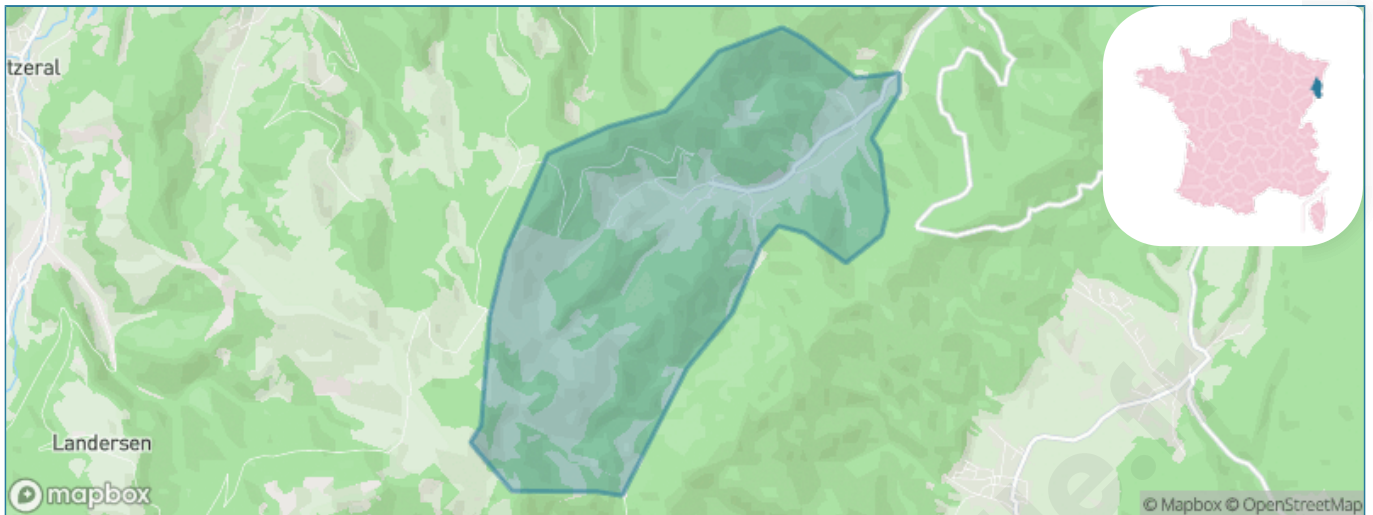
Présenté par

**BIEN** dans  
ma **VILLE** 

# Sommaire

Situation géographique .....	3
Statistiques sur la population .....	4
Evolution du nombre d'habitants .....	4
Tranche d'âge .....	5
0-14 ans .....	5
15-29 ans .....	5
30-44 ans .....	5
45-59 ans .....	5
60-74 ans .....	5
75-89 ans .....	5
90 ans et + .....	5
Activité professionnelle .....	5
Agriculteurs .....	5
Artisans, Commerçants .....	5
Cadres et sup. ....	5
Professions intermédiaires .....	5
Employé .....	5
Ouvrier .....	5
Retraité .....	5
Autres .....	5
Niveau de diplôme .....	6
Sans diplôme ou CEP .....	6
Brevet, BEPC, DNB .....	6
CAP-BEP ou équivalent .....	6
BAC ou équivalent .....	6
BAC+2 .....	6
BAC+3 ou +4 .....	6
BAC+5 ou plus .....	6
Composition des ménages .....	6
Couple sans enfant .....	6
Couple avec enfant(s) .....	6
Famille monoparentale .....	6
Colocation / Autre .....	6
Personnes seules .....	6
Profils électoraux .....	7
Premier tour .....	7
Sécurité .....	8
Evolution du nombre d'infractions .....	8
Pour comparer .....	9
Services à la population .....	10
Commerce .....	10
Éducation .....	10
Villes autour de Wasserbourg .....	11

# Situation géographique



## i Informations clés

- **Région** : Grand Est
- **Département** : Haut-Rhin
- **Code postal** : 68230
- **Superficie** : 9 km<sup>2</sup>



# Statistiques sur la population



Nombre d'habitants

**465**



Age moyen

**43 ans**



Pop active

**47.1%**



Taux chômage

**3.2%**



Pop densité

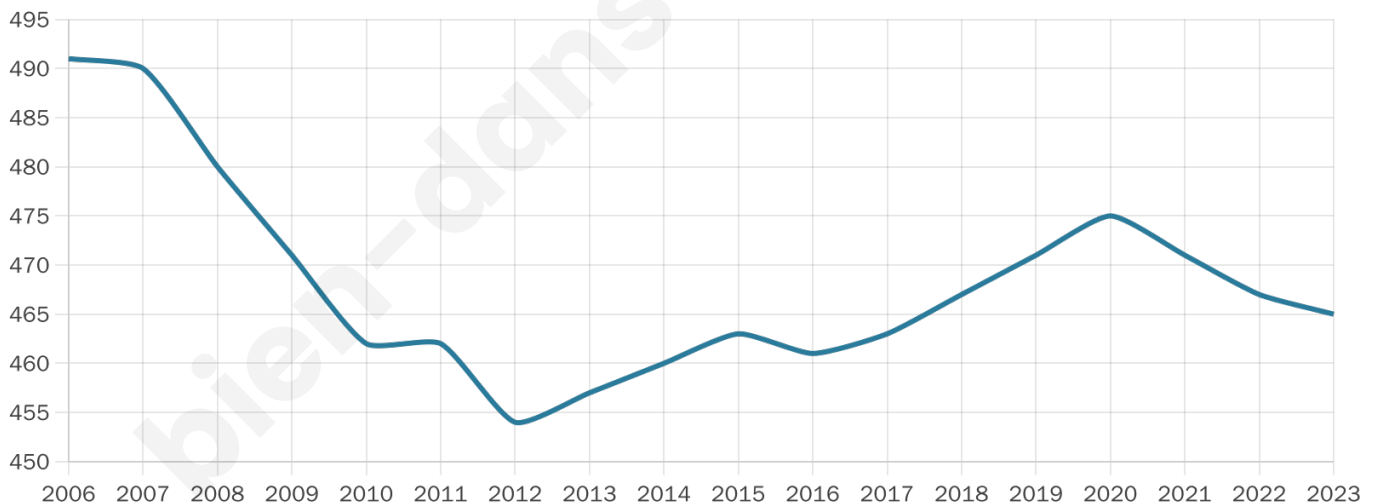
**52 h/km<sup>2</sup>**



Revenu moyen

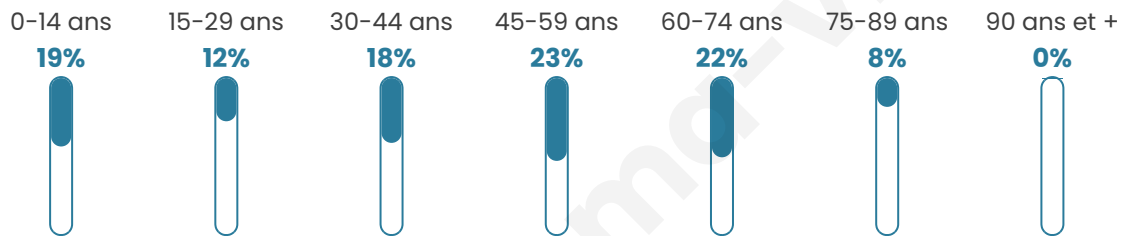
**24 910 €/an**

## Evolution du nombre d'habitants

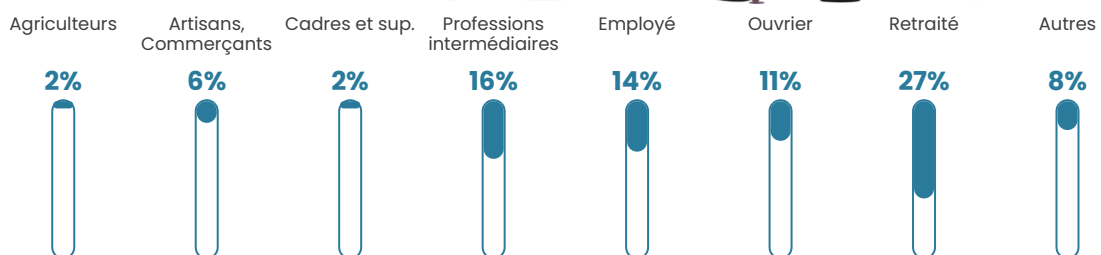


Sources : Institut national de la statistique et des études économiques (insee) selon Les dernières parutions officielles de 2024 portant sur les années 2020, 2021 et 2022.

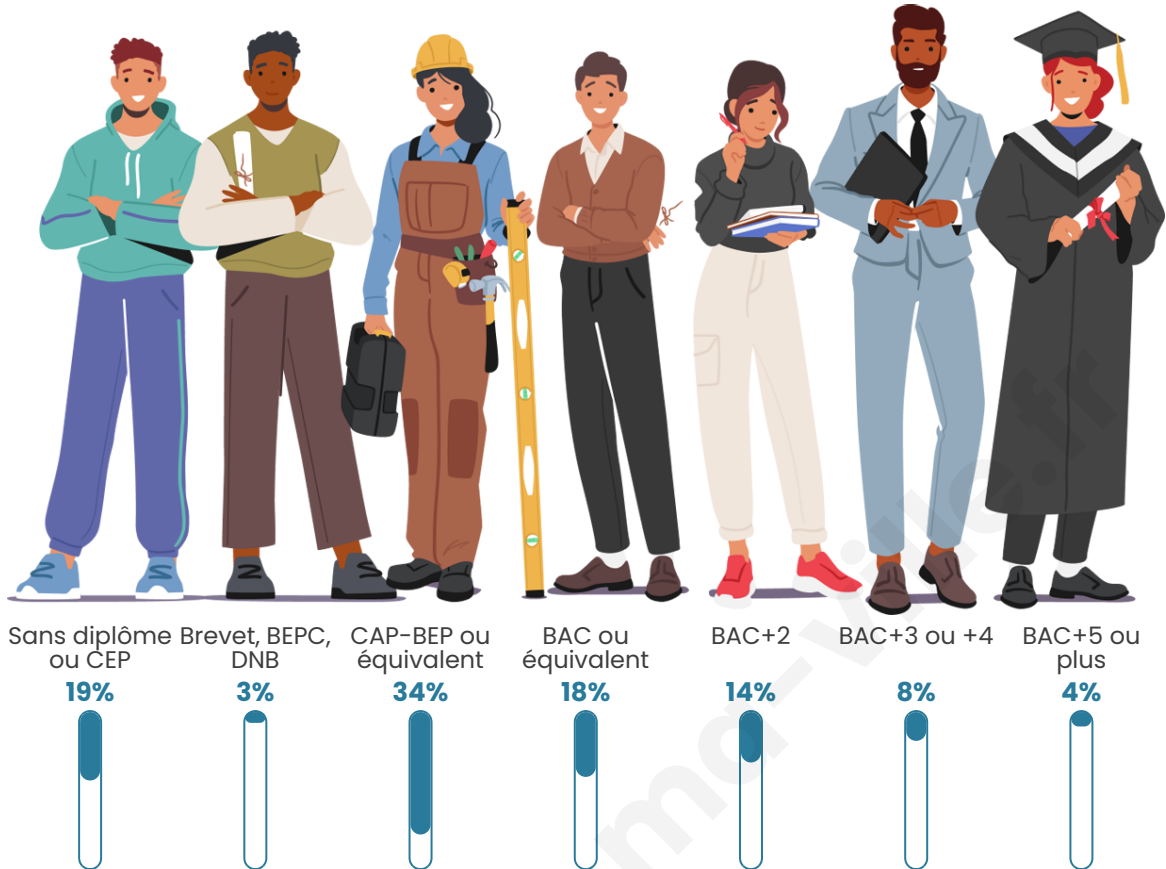
## Tranche d'âge




## Activité professionnelle



## Niveau de diplôme



## Composition des ménages



# Profils électoraux

## Premier tour

	Marine LE PEN	29.35 %
	Emmanuel MACRON	27.30 %
	Jean-Luc MÉLENCHON	11.95 %
	Yannick JADOT	8.53 %
	Nicolas DUPONT-AIGNAN	7.51 %
	Éric ZEMMOUR	6.14 %
	Valérie PÉCRESE	4.10 %
	Jean LASSALLE	1.71 %
	Anne HIDALGO	1.37 %
	Fabien ROUSSEL	1.02 %
	Philippe POUTOU	1.02 %
	Nathalie ARTHAUD	0.00 %



### 382 inscrits

Participation : 79.06%

Votes blancs : 1.99%

Votes nuls : 0.99%

## Second tour

	Emmanuel MACRON	48,36 %
	Marine LE PEN	51,64 %

### 384 inscrits

Participation : 78.12%

Votes blancs : 6.33%

Votes nuls : 2%

# Sécurité



Agressions physiques / sexuelles

0



Cambriolages

0



Vols / dégradations

0



Stupéfiants

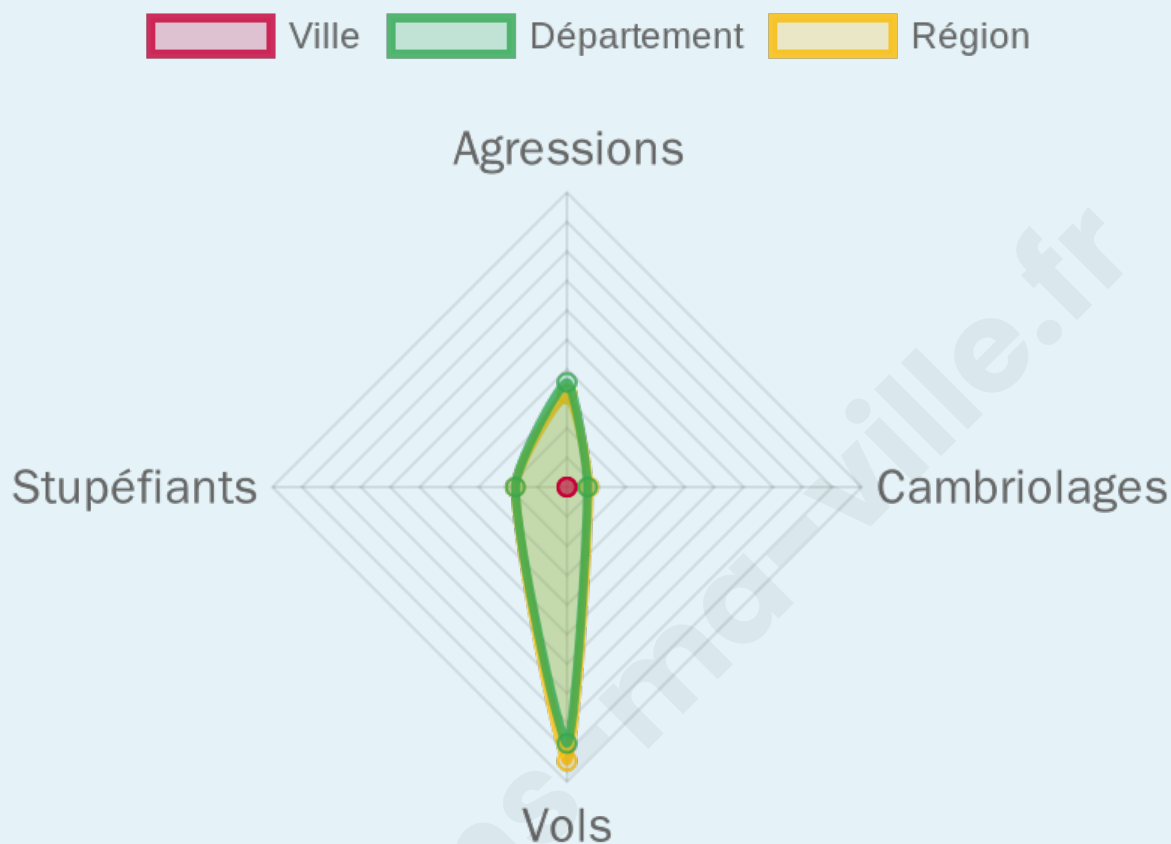
0

## Evolution du nombre d'infractions



## Pour comparer

(en proportion du nombre d'habitants)



Sources : Bases statistiques communale, départementale et régionale de la délinquance enregistrée par la police et la gendarmerie nationales selon les dernières parutions officielles de 2025 portant sur l'année 2024 ([data.gouv](https://data.gouv.fr)).

Agressions physiques / sexuelles : Violences sexuelles, coups et blessures volontaires intrafamiliaux, coups et blessures volontaires, autres coups, blessures volontaires et vols violents sans arme.

Cambriolages : Cambriolages de logements.

Vols : Vols avec armes, vols d'accessoires sur véhicules, vols dans les véhicules, vols de véhicules, vols sans violence contre des personnes, destructions, dégradations volontaires et escroqueries.

Stupéfiants : Trafic de stupéfiants dont (AFD) et usage de stupéfiants.

# Services à la population



## Commerce

Hypermarché	X <a href="#">Munster</a> 5km
Supermarché	X <a href="#">Munster</a> 5km
Superette	X <a href="#">Munster</a> 5km
Boulangerie	X <a href="#">Osenbach</a> 4km
Boucherie	X <a href="#">Munster</a> 5km
Restaurant	<b>3</b>
Garage	X <a href="#">Munster</a> 5km
Station-service	X <a href="#">Munster</a> 6km
Banque	X <a href="#">Munster</a> 5km
La poste	X <a href="#">Munster</a> 5km
Coiffeur	X <a href="#">Osenbach</a> 3km
Tabac	X <a href="#">Munster</a> 5km
Bars / discothèque	<b>1</b>
Bibliothèque	X <a href="#">Rouffach</a> 12km
Cinéma	X <a href="#">Guebwiller</a> 11km
Vétérinaire	X <a href="#">Munster</a> 5km



## Santé

Pharmacie	X <a href="#">Munster</a> 5km
Hôpital	X <a href="#">Munster</a> 5km
Laboratoire d'analyses médicales	X <a href="#">Munster</a> 5km
Etablissement pour handicapé	X <a href="#">Munster</a> 5km
EHPA	X <a href="#">Munster</a> 5km
Médecin	X <a href="#">Munster</a> 5km
Dentiste	X <a href="#">Munster</a> 5km
Chirurgien	X <a href="#">Guebwiller</a> 11km
Dermatologue	X <a href="#">Griesbach-au-Val</a> 5km
Anesthésiste	X <a href="#">Colmar</a> 15km
Gastro-entérologue	X <a href="#">Colmar</a> 16km
Gynécologue	X <a href="#">Guebwiller</a> 11km
Cancérologue	X <a href="#">Strasbourg</a> 77km
Neurologue	X <a href="#">Colmar</a> 15km
Ophthalmologue	X <a href="#">Guebwiller</a> 10km
ORL	X <a href="#">Guebwiller</a> 10km
Cardiologue	X <a href="#">Metzeral</a> 8km
Pédiatre	X <a href="#">Guebwiller</a> 10km
Pneumologue	X <a href="#">Colmar</a> 15km
Psychologue	X <a href="#">Rouffach</a> 11km
Radiologue	X <a href="#">Issenheim</a> 12km
Rhumatologue	X <a href="#">Colmar</a> 15km
Sage-femme	X <a href="#">Munster</a> 5km



## Éducation

Crèche	X <a href="#">Osenbach</a> 3km
Ecole maternelle Public	X <a href="#">Munster</a> 5km
Ecole maternelle Privé	X <a href="#">Lutterbach</a> 28km
Ecole primaire Public	X <a href="#">Soultzmatt</a> 4km
Ecole primaire Privé	X <a href="#">Rouffach</a> 11km
Collège Public	X <a href="#">Munster</a> 5km
Collège Privé	X <a href="#">Rouffach</a> 11km
Lycée Public	X <a href="#">Munster</a> 5km
Lycée Privé	X <a href="#">Guebwiller</a> 11km

Sources : Base Sirene des entreprises et de leurs établissements selon les dernières parutions officielles de 2025 portant sur l'année 2024 ([data.gouv](#)). Liste, localisation et tarifs des professionnels de santé selon les dernières parutions officielles de 2025 portant sur l'année 2024 ([opendatasoft](#)) et FINISS Extraction du Fichier des établissements selon les dernières parutions officielles de 2025 portant sur l'année 2024 ([data.gouv](#)). Adresse et géolocalisation des établissements d'enseignement du premier et second degrés selon les dernières parutions officielles de 2025 portant sur l'année 2024 ([data.education.gouv](#))

## Villes autour de Wasserbourg

Ville	Habitants	Superficie	Pop densité	Pop active	Taux chômage	Revenu moyen	Prix immobilier
Eschbach-au-Val	378	4 km <sup>2</sup>	95 h/km <sup>2</sup>	46.3%	2.4%	24 300 €/an	NC
Griesbach-au-Val	678	4 km <sup>2</sup>	170 h/km <sup>2</sup>	48.5%	3.2%	25 610 €/an	NC
Luttenbach-près-Munster	756	7 km <sup>2</sup>	108 h/km <sup>2</sup>	50.9%	5.2%	23 550 €/an	NC
Osenbach	810	5 km <sup>2</sup>	162 h/km <sup>2</sup>	50.2%	3.8%	29 160 €/an	NC
Soultzbach-les-Bains	731	7 km <sup>2</sup>	104 h/km <sup>2</sup>	47.1%	2.9%	26 330 €/an	NC
Breitenbach-Haut-Rhin	819	9 km <sup>2</sup>	91 h/km <sup>2</sup>	48.7%	4%	23 530 €/an	NC
Gunsbach	856	6 km <sup>2</sup>	143 h/km <sup>2</sup>	49.4%	2.8%	24 540 €/an	NC
Lautenbach (1 avis)	1 544	13 km <sup>2</sup>	119 h/km <sup>2</sup>	46.3%	4.7%	25 140 €/an	NC
Wihr-au-Val	1 195	12 km <sup>2</sup>	100 h/km <sup>2</sup>	47.1%	3.1%	26 640 €/an	NC
Munster (1 avis)	4 738	8 km <sup>2</sup>	592 h/km <sup>2</sup>	42.2%	5.5%	21 740 €/an	NC
Hohrod	349	5 km <sup>2</sup>	70 h/km <sup>2</sup>	55%	1.1%	23 720 €/an	NC
Soultzmatt	2 487	19 km <sup>2</sup>	131 h/km <sup>2</sup>	47.8%	2.9%	26 540 €/an	NC
Sondernach	590	24 km <sup>2</sup>	25 h/km <sup>2</sup>	47.5%	3.2%	22 960 €/an	NC
Muhlbach-sur-Munster (1 avis)	818	7 km <sup>2</sup>	117 h/km <sup>2</sup>	50.1%	3.5%	23 820 €/an	NC
Stosswihr	1 323	26 km <sup>2</sup>	51 h/km <sup>2</sup>	48.5%	2.5%	23 850 €/an	NC

bien-dans-ma-ville.fr



# **Vous aimez votre ville ? Notez-la !**

Et faites-nous part de vos remarques constructives



Avec

**BIEN** dans ma **VILLE** 