



Version web

Ville de Warcq

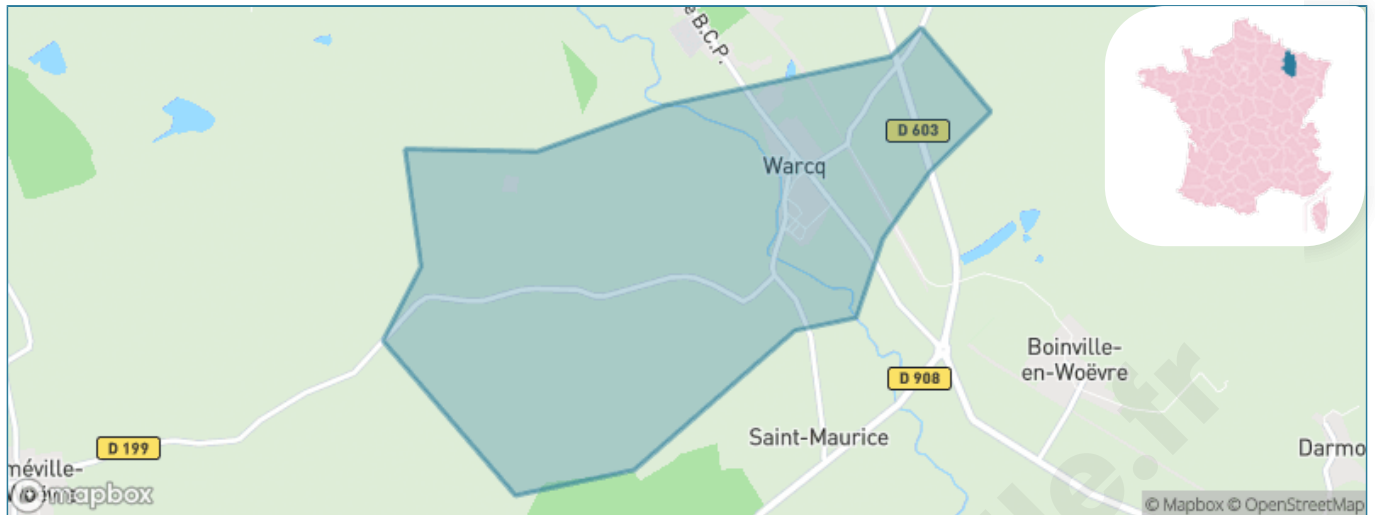
Présenté par

BIEN dans
ma **VILLE** 

Sommaire

Situation géographique	3
Statistiques sur la population	4
Evolution du nombre d'habitants	4
Tranche d'âge	5
0-14 ans	5
15-29 ans	5
30-44 ans	5
45-59 ans	5
60-74 ans	5
75-89 ans	5
90 ans et +	5
Activité professionnelle	5
Agriculteurs	5
Artisans, Commerçants	5
Cadres et sup.	5
Professions intermédiaires	5
Employé	5
Ouvrier	5
Retraité	5
Autres	5
Niveau de diplôme	6
Sans diplôme ou CEP	6
Brevet, BEPC, DNB	6
CAP-BEP ou équivalent	6
BAC ou équivalent	6
BAC+2	6
BAC+3 ou +4	6
BAC+5 ou plus	6
Composition des ménages	6
Couple sans enfant	6
Couple avec enfant(s)	6
Famille monoparentale	6
Colocation / Autre	6
Personnes seules	6
Profils électoraux	7
Premier tour	7
Sécurité	8
Evolution du nombre d'infractions	8
Pour comparer	9
Services à la population	10
Commerce	10
Éducation	10
Villes autour de Warcq	12

Situation géographique



i Informations clés

- **Région** : Grand Est
- **Département** : Meuse
- **Code postal** : 55400
- **Superficie** : 5 km²



Statistiques sur la population



Nombre d'habitants

181



Age moyen

36 ans



Pop active

49.2%



Taux chômage

9.9%



Pop densité

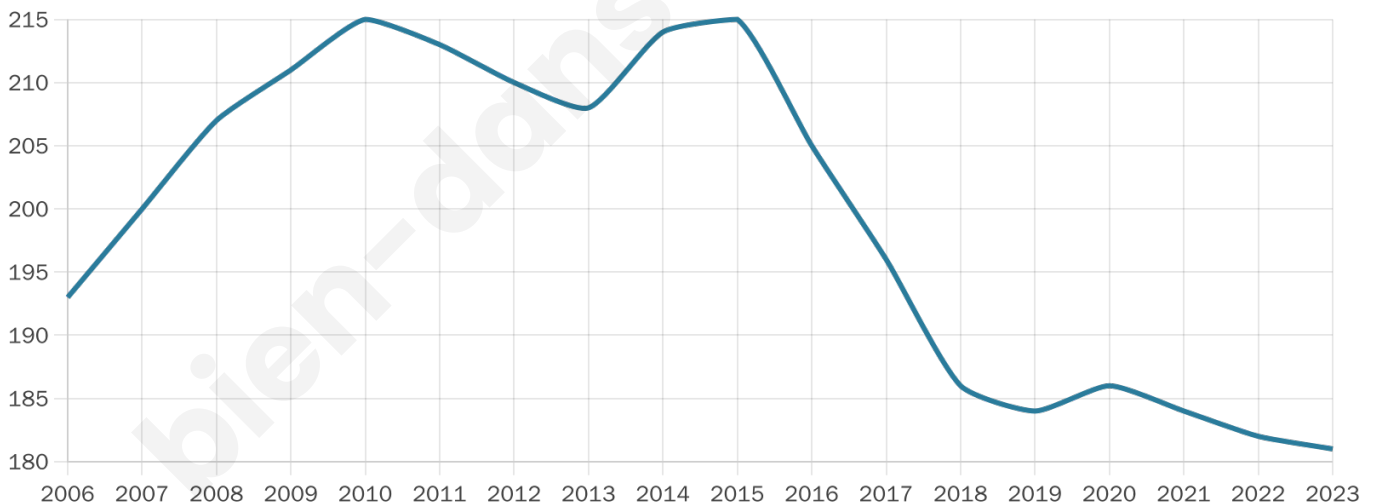
36 h/km²



Revenu moyen

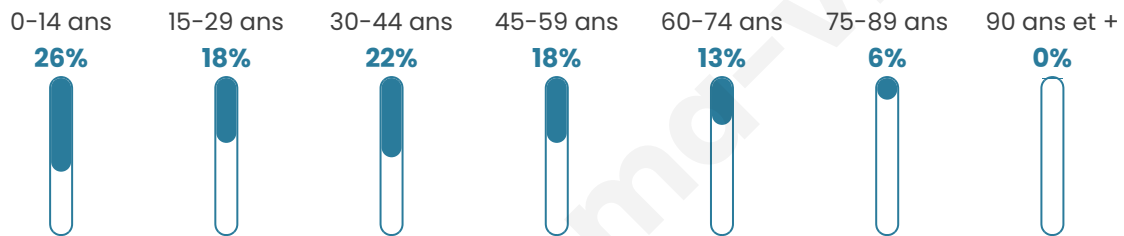
22 100 €/an

Evolution du nombre d'habitants

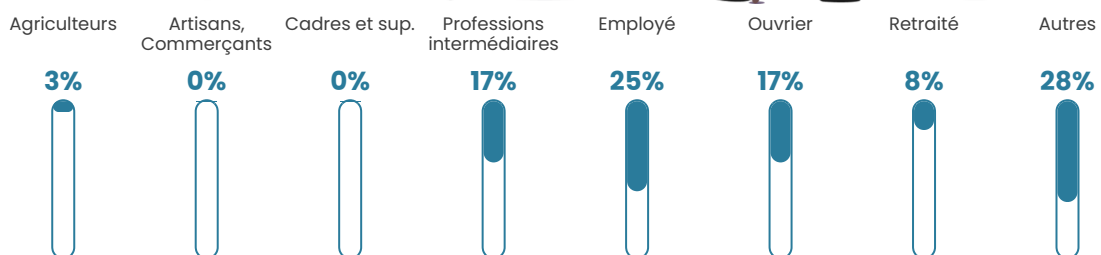


Sources : Institut national de la statistique et des études économiques (insee) selon Les dernières parutions officielles de 2024 portant sur les années 2020, 2021 et 2022.


Tranche d'âge




Activité professionnelle



Niveau de diplôme













Composition des ménages



Profils électoraux



Premier tour

	Marine LE PEN	44.76 %
	Emmanuel MACRON	20.00 %
	Éric ZEMMOUR	9.52 %
	Jean-Luc MÉLENCHON	7.62 %
	Jean LASSALLE	4.76 %
	Valérie PÉCRESSÉ	3.81 %
	Anne HIDALGO	2.86 %
	Nicolas DUPONT-AIGNAN	2.86 %
	Yannick JADOT	1.90 %
	Nathalie ARTHAUD	0.95 %
	Philippe POUTOU	0.95 %
	Fabien ROUSSEL	0.00 %

136 inscrits

Participation : 77.94%
Votes blancs : 0.94%
Votes nuls : 0.00%

Second tour

	Emmanuel MACRON	33,67 %
	Marine LE PEN	66,33 %

136 inscrits

Participation : 78.68%
Votes blancs : 7.48%
Votes nuls : 0.93%

Sécurité



Agressions physiques / sexuelles

0



Cambriolages

0



Vols / dégradations

0



Stupéfiants

0

Evolution du nombre d'infractions



Pour comparer

(en proportion du nombre d'habitants)



Sources : Bases statistiques communale, départementale et régionale de la délinquance enregistrée par la police et la gendarmerie nationales selon les dernières parutions officielles de 2025 portant sur l'année 2024 ([data.gouv](https://data.gouv.fr)).

Agressions physiques / sexuelles : Violences sexuelles, coups et blessures volontaires intrafamiliaux, coups et blessures volontaires, autres coups, blessures volontaires et vols violents sans arme.

Cambriolages : Cambriolages de logements.

Vols : Vols avec armes, vols d'accessoires sur véhicules, vols dans les véhicules, vols de véhicules, vols sans violence contre des personnes, destructions, dégradations volontaires et escroqueries.

Stupéfiants : Trafic de stupéfiants dont (AFD) et usage de stupéfiants.

Services à la population



Commerce

Hypermarché	X <u>Conflans-en-Jarnisy</u> 15km
Supermarché	X <u>Étain</u> 4km
Superette	X <u>Étain</u> 3km
Boulangerie	X <u>Étain</u> 3km
Boucherie	X <u>Étain</u> 3km
Restaurant	X <u>Étain</u> 3km
Garage	2
Station-service	X <u>Étain</u> 4km
Banque	X <u>Étain</u> 3km
La poste	X <u>Boinville-en-Woëvre</u> 2km
Coiffeur	X <u>Étain</u> 4km
Tabac	X <u>Jarny</u> 17km
Bars / discothèque	X <u>Étain</u> 3km
Bibliothèque	X <u>Dommary-Baroncourt</u> 12km
Cinéma	X <u>Conflans-en-Jarnisy</u> 15km
Vétérinaire	X <u>Fresnes-en-Woëvre</u> 10km



Santé

Pharmacie	X <u>Étain</u> 4km
Hôpital	X <u>Jarny</u> 16km
Laboratoire d'analyses médicales	X <u>Étain</u> 4km
Etablissement pour handicapé	X <u>Fresnes-en-Woëvre</u> 10km
EHPA	X <u>Étain</u> 4km
Médecin	X <u>Étain</u> 3km
Dentiste	X <u>Fresnes-en-Woëvre</u> 10km
Chirurgien	X <u>Verdun</u> 20km
Dermatologue	X <u>Verdun</u> 19km
Anesthésiste	X <u>Metz</u> 42km
Gastro-entérologue	X <u>Thionville</u> 42km
Gynécologue	X <u>Verdun</u> 20km
Cancérologue	X <u>Thionville</u> 42km
Neurologue	X <u>Metz</u> 39km
Ophthalmologue	X <u>Verdun</u> 20km
ORL	X <u>Scy-Chazelles</u> 36km
Cardiologue	X <u>Jarny</u> 17km
Pédiatre	X <u>Verdun</u> 20km
Pneumologue	X <u>Verdun</u> 20km
Psychologue	X <u>Étain</u> 3km
Radiologue	X <u>Verdun</u> 19km
Rhumatologue	X <u>Joeuf</u> 26km
Sage-femme	X <u>Jarny</u> 16km



Éducation

Crèche	X <u>Étain</u> 4km
Ecole maternelle Public	X <u>Étain</u> 3km
Ecole maternelle Privé	X <u>Sainte-Ruffine</u> 33km
Ecole primaire Public	X <u>Étain</u> 3km
Ecole primaire Privé	X <u>Verdun</u> 20km
Collège Public	X <u>Étain</u> 3km
Collège Privé	X <u>Verdun</u> 20km
Lycée Public	X <u>Jarny</u> 17km
Lycée Privé	X <u>Verdun</u> 20km

Sources : Base Sirene des entreprises et de leurs établissements selon les dernières parutions officielles de 2025 portant sur l'année 2024 ([data.gouv](https://data.gouv.fr)). Liste, localisation et tarifs des professionnels de santé selon les dernières parutions officielles de 2025 portant sur l'année 2024 ([opendatasoft](https://opendatasoft.com)) et FINISS Extraction du Fichier des établissements selon les dernières parutions officielles de 2025 portant sur l'année 2024 ([data.gouv](https://data.gouv.fr)). Adresse et géolocalisation des établissements d'enseignement du premier et second degrés selon les

bien-dans-ma-ville.fr

Villes autour de Warcq

Ville	Habitants	Superficie	Pop densité	Pop active	Taux chômage	Revenu moyen	Prix immobilier
Boinville-en-Woëvre	75	5 km ²	15 h/km ²	56%	8%	NC	1 260 €/m ²
Gussainville	35	10 km ²	4 h/km ²	45.7%	0%	NC	1 599 €/m ²
Étain (4 avis)	3 375	19 km ²	178 h/km ²	44.6%	7.9%	19 930 €/an	NC
Braquis	105	5 km ²	21 h/km ²	50.5%	2.9%	24 840 €/an	818 €/m ²
Rouvres-en-Woëvre	598	16 km ²	37 h/km ²	69.6%	4.7%	20 710 €/an	NC
Buzy-Darmont	520	12 km ²	43 h/km ²	52.1%	5.6%	22 080 €/an	950 €/m ²
Herméville-en-Woëvre	218	14 km ²	16 h/km ²	41.3%	4.6%	22 420 €/an	NC
Lanhères	54	4 km ²	14 h/km ²	53.7%	7.4%	NC	602 €/m ²
Hennemont	111	10 km ²	11 h/km ²	48.6%	3.6%	23 360 €/an	995 €/m ²
Ville-en-Woëvre	131	14 km ²	9 h/km ²	40.5%	3.1%	22 940 €/an	NC
Fromezey	64	6 km ²	11 h/km ²	42.2%	1.6%	NC	NC
Saint-Jean-lès-Buzy	368	10 km ²	37 h/km ²	48.6%	7.1%	21 110 €/an	1 126 €/m ²
Foameix-Ornel	229	11 km ²	21 h/km ²	44.1%	4.8%	25 080 €/an	1 486 €/m ²
Parfondrupt	40	8 km ²	5 h/km ²	57.5%	0%	NC	646 €/m ²
Béchamps	80	9 km ²	9 h/km ²	51.3%	0%	NC	742 €/m ²

bien-dans-ma-ville.fr



Vous aimez votre ville ? Notez-la !

Et faites-nous part de vos remarques constructives



Avec

BIEN dans ma **VILLE** 