



Version web

Ville de Warcq

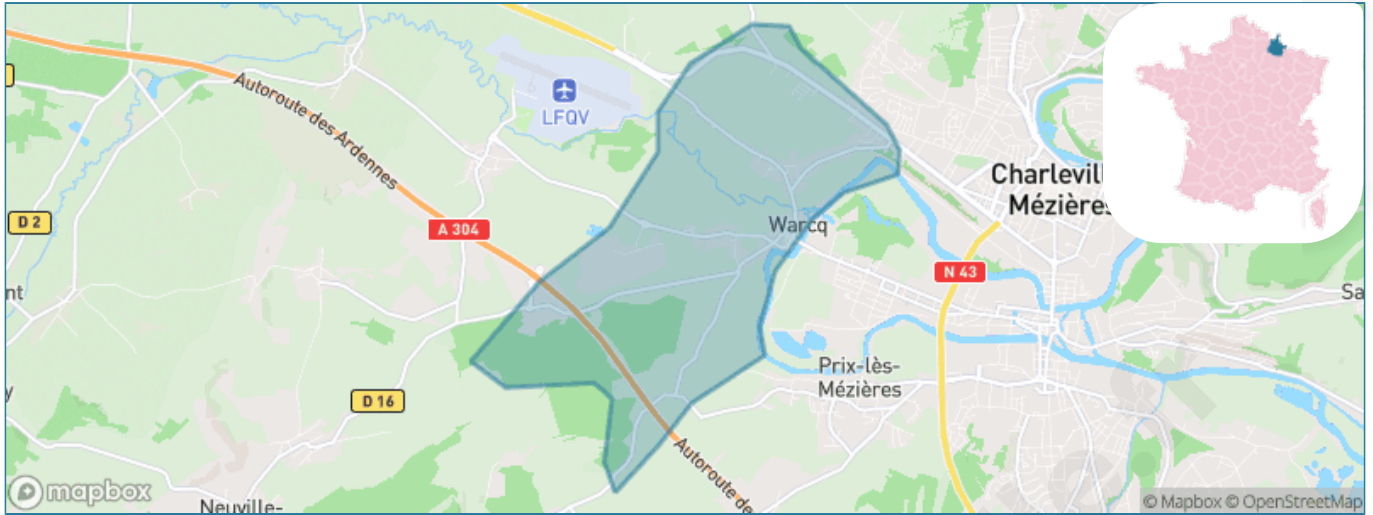
Présenté par

BIEN dans
ma **VILLE** 

Sommaire

Situation géographique	3
Statistiques sur la population	4
Evolution du nombre d'habitants	4
Tranche d'âge	5
0-14 ans	5
15-29 ans	5
30-44 ans	5
45-59 ans	5
60-74 ans	5
75-89 ans	5
90 ans et +	5
Activité professionnelle	5
Agriculteurs	5
Artisans, Commerçants	5
Cadres et sup.	5
Professions intermédiaires	5
Employé	5
Ouvrier	5
Retraité	5
Autres	5
Niveau de diplôme	6
Sans diplôme ou CEP	6
Brevet, BEPC, DNB	6
CAP-BEP ou équivalent	6
BAC ou équivalent	6
BAC+2	6
BAC+3 ou +4	6
BAC+5 ou plus	6
Composition des ménages	6
Couple sans enfant	6
Couple avec enfant(s)	6
Famille monoparentale	6
Colocation / Autre	6
Personnes seules	6
Profils électoraux	7
Premier tour	7
Sécurité	8
Evolution du nombre d'infractions	8
Pour comparer	9
Services à la population	10
Commerce	10
Éducation	10
Villes autour de Warcq	12
Avis sur la ville de Warcq	13
Moyenne par critère	13
Villes autour de Warcq	13
Répartition des avis par note	13
Répartition des avis par note	13

Situation géographique



i Informations clés

- **Région** : Grand Est
- **Département** : Ardennes
- **Code postal** : 08000
- **Superficie** : 9 km²



Statistiques sur la population



Nombre d'habitants

1 282



Age moyen

45 ans



Pop active

43.7%



Taux chômage

6.7%



Pop densité

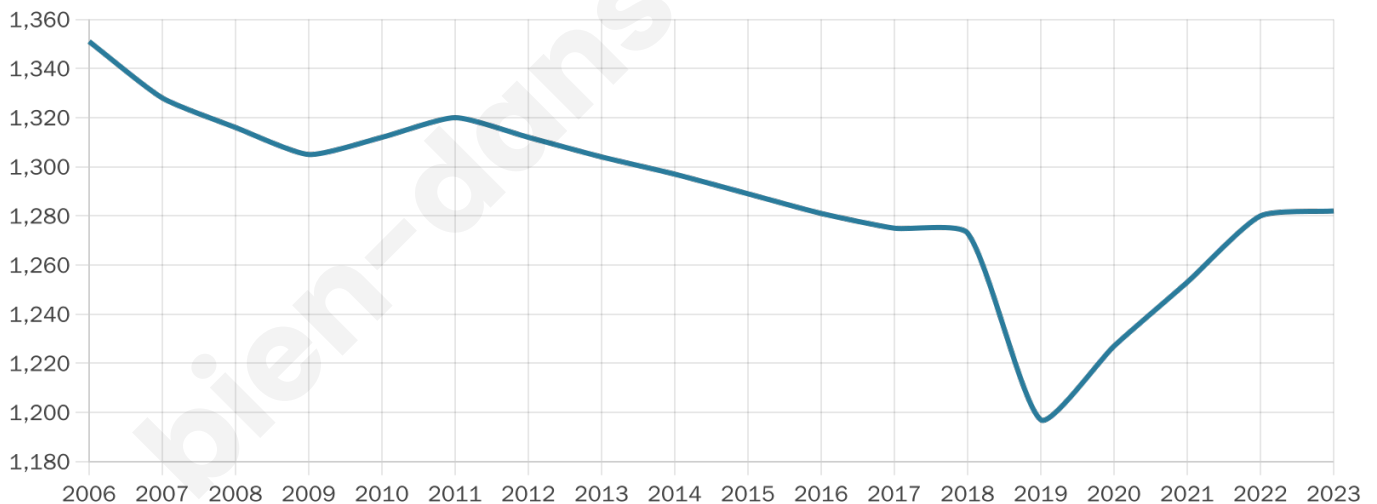
142 h/km²



Revenu moyen

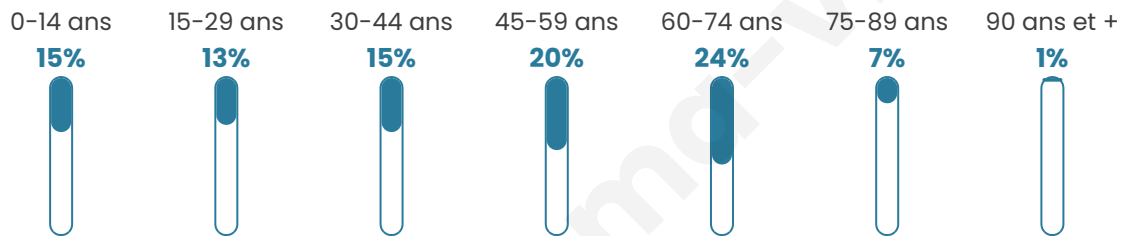
23 540 €/an

Evolution du nombre d'habitants

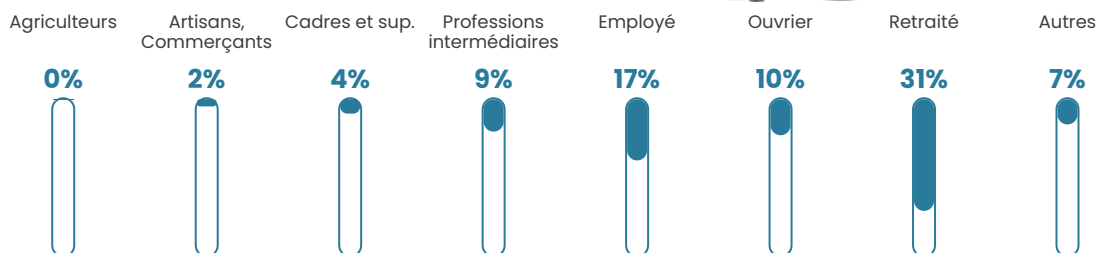


Sources : Institut national de la statistique et des études économiques (insee) selon Les dernières parutions officielles de 2024 portant sur les années 2020, 2021 et 2022.


Tranche d'âge




Activité professionnelle



Niveau de diplôme



Composition des ménages



Profils électoraux

Premier tour

	Marine LE PEN	32.05 %
	Emmanuel MACRON	25.93 %
	Jean-Luc MÉLENCHON	13.68 %
	Éric ZEMMOUR	9.12 %
	Valérie PÉCRESE	4.84 %
	Jean LASSALLE	3.42 %
	Nicolas DUPONT-AIGNAN	3.13 %
	Yannick JADOT	2.42 %
	Fabien ROUSSEL	2.14 %
	Anne HIDALGO	1.42 %
	Philippe POUTOU	1.00 %
	Nathalie ARTHAUD	0.85 %



949 inscrits

Participation : 75.13%

Votes blancs : 0.98%

Votes nuls : 0.56%

Second tour

	Emmanuel MACRON	45,34 %
	Marine LE PEN	54,66 %

949 inscrits

Participation : 74.82%

Votes blancs : 5.77%

Votes nuls : 1.97%

Sécurité



Agressions physiques / sexuelles

0



Cambriolages

0



Vols / dégradations

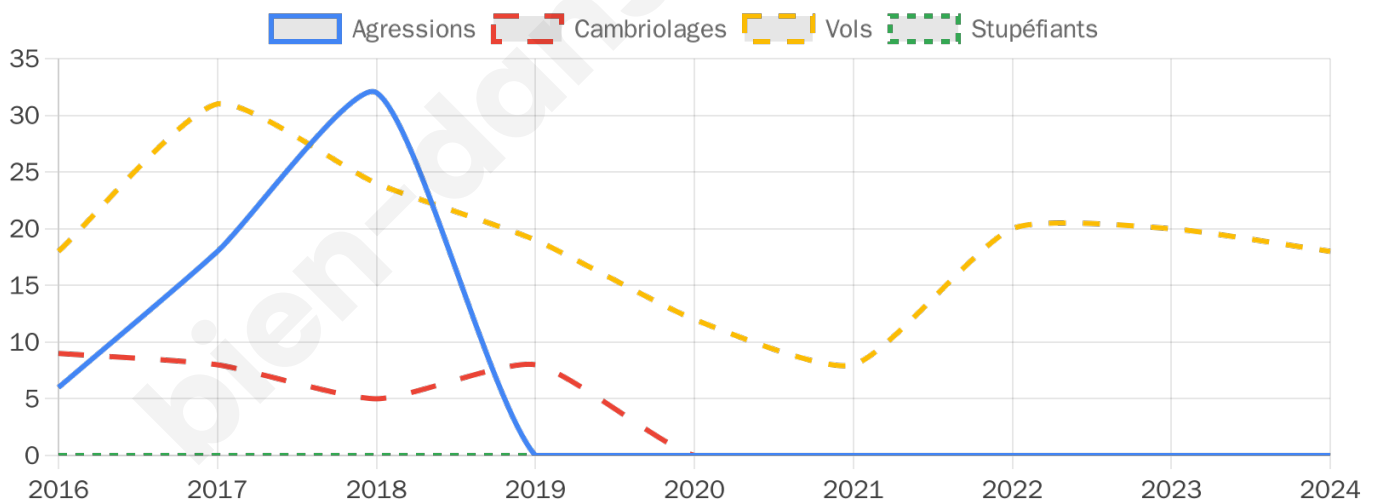
18



Stupéfiants

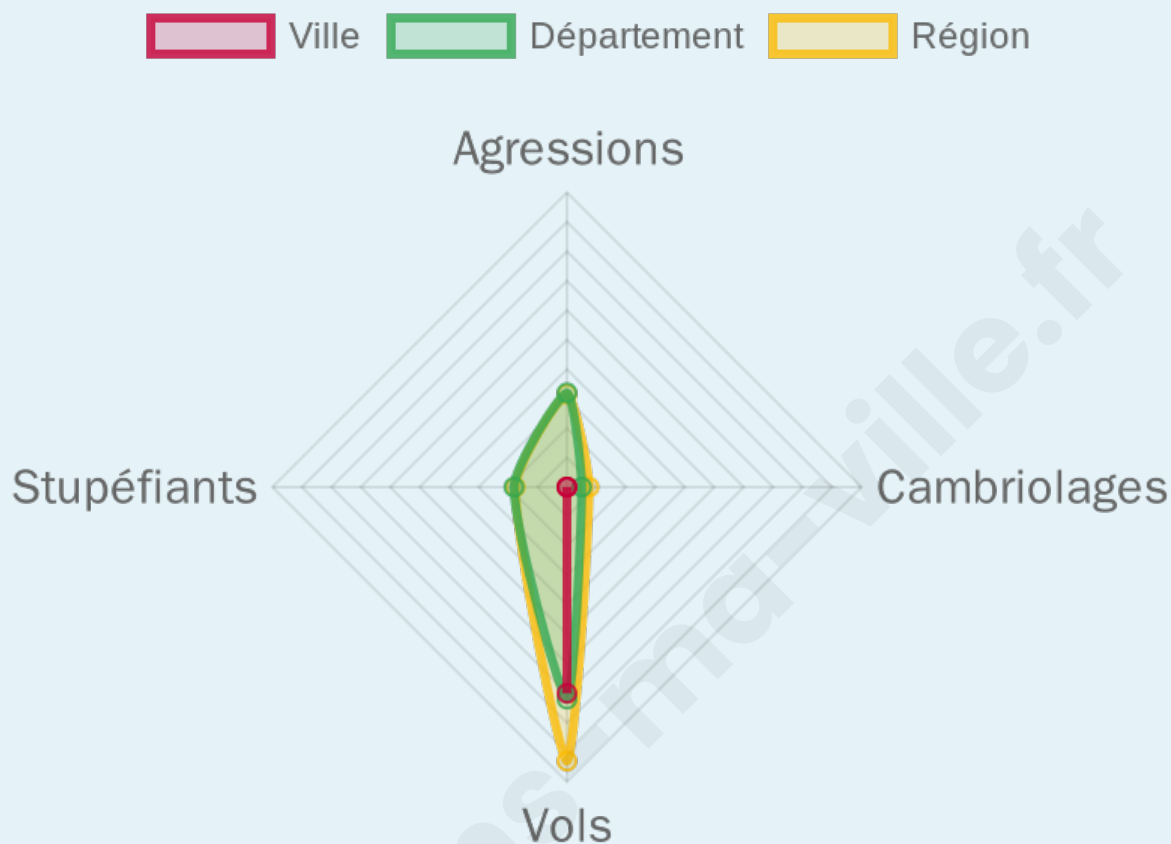
0

Evolution du nombre d'infractions



Pour comparer

(en proportion du nombre d'habitants)



Sources : Bases statistiques communale, départementale et régionale de la délinquance enregistrée par la police et la gendarmerie nationales selon les dernières parutions officielles de 2025 portant sur l'année 2024 ([data.gouv](https://data.gouv.fr)).

Agressions physiques / sexuelles : Violences sexuelles, coups et blessures volontaires intrafamiliaux, coups et blessures volontaires, autres coups, blessures volontaires et vols violents sans arme.

Cambriolages : Cambriolages de logements.

Vols : Vols avec armes, vols d'accessoires sur véhicules, vols dans les véhicules, vols de véhicules, vols sans violence contre des personnes, destructions, dégradations volontaires et escroqueries.

Stupéfiants : Trafic de stupéfiants dont (AFD) et usage de stupéfiants.

Services à la population



Commerce

Hypermarché	X <u>Charleville-Mézières</u> 3km
Supermarché	2
Superette	1
Boulangerie	2
Boucherie	X <u>Charleville-Mézières</u> 2km
Restaurant	1
Garage	6
Station-service	X <u>Charleville-Mézières</u> 2km
Banque	1
La poste	X <u>Charleville-Mézières</u> 0km
Coiffeur	2
Tabac	X <u>Charleville-Mézières</u> 2km
Bars / discothèque	2
Bibliothèque	X <u>Charleville-Mézières</u> 1km
Cinéma	X <u>Charleville-Mézières</u> 2km
Vétérinaire	X <u>Charleville-Mézières</u> 1km



Santé

Pharmacie	2
Hôpital	X <u>Charleville-Mézières</u> 1km
Laboratoire d'analyses médicales	X <u>Charleville-Mézières</u> 2km
Etablissement pour handicapé	X <u>Charleville-Mézières</u> 1km
EHPA	X <u>Charleville-Mézières</u> 0km
Médecin	4
Dentiste	X <u>Charleville-Mézières</u> 1km
Chirurgien	X <u>Charleville-Mézières</u> 1km
Dermatologue	X <u>Charleville-Mézières</u> 5km
Anesthésiste	X <u>Charleville-Mézières</u> 1km
Gastro-entérologue	X <u>Charleville-Mézières</u> 1km
Gynécologue	X <u>Charleville-Mézières</u> 1km
Cancérologue	X <u>Reims</u> 75km
Neurologue	X <u>Charleville-Mézières</u> 1km
Ophthalmologue	X <u>Charleville-Mézières</u> 3km
ORL	X <u>Charleville-Mézières</u> 2km
Cardiologue	X <u>Charleville-Mézières</u> 4km
Pédiatre	X <u>Charleville-Mézières</u> 2km
Pneumologue	X <u>Charleville-Mézières</u> 1km
Psychologue	X <u>Charleville-Mézières</u> 2km
Radiologue	X <u>Charleville-Mézières</u> 1km
Rhumatologue	X <u>Charleville-Mézières</u> 2km
Sage-femme	X <u>Prix-lès-Mézières</u> 2km



Éducation

Crèche	2
Ecole maternelle Public	1
Ecole maternelle Privé	X <u>Charleville-Mézières</u> 3km
Ecole primaire Public	1
Ecole primaire Privé	X <u>Charleville-Mézières</u> 2km
Collège Public	X <u>Charleville-Mézières</u> 1km
Collège Privé	X <u>Charleville-Mézières</u> 2km

Lycée Public	X <u>Charleville-</u> <u>Mézières</u> 2km
Lycée Privé	X <u>Charleville-</u> <u>Mézières</u> 3km

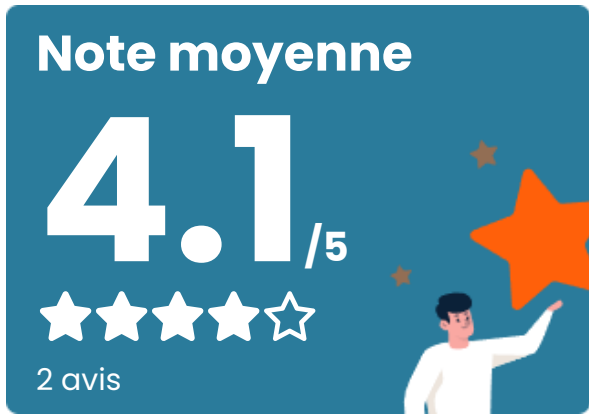
Sources : Base Sirene des entreprises et de leurs établissements selon les dernières parutions officielles de 2025 portant sur l'année 2024 ([data.gouv](#)). Liste, localisation et tarifs des professionnels de santé selon les dernières parutions officielles de 2025 portant sur l'année 2024 ([opendatasoft](#)) et FINESS Extraction du Fichier des établissements selon les dernières parutions officielles de 2025 portant sur l'année 2024 ([data.gouv](#)). Adresse et géolocalisation des établissements d'enseignement du premier et second degrés selon les dernières parutions officielles de 2025 portant sur l'année 2024 ([data.education.gouv](#))

bien-dans-ma-ville.fr

Villes autour de Warcq

Ville	Habitants	Superficie	Pop densité	Pop active	Taux chômage	Revenu moyen	Prix immobilier
Prix-lès-Mézières (2 avis)	1 396	5 km ²	279 h/km ²	40.8%	2.4%	25 130 €/an	1 538 €/m ²
Charleville-Mézières (40 avis)	45 560	31 km ²	1 470 h/km ²	42.1%	9.2%	18 380 €/an	1 272 €/m ²
Damouzy	423	8 km ²	53 h/km ²	49.2%	2.1%	26 860 €/an	1 188 €/m ²
Évigny	189	4 km ²	47 h/km ²	51.9%	1.6%	26 760 €/an	NC
Belval	232	4 km ²	58 h/km ²	46.1%	3.9%	25 640 €/an	577 €/m ²
Warnécourt (1 avis)	383	5 km ²	77 h/km ²	44.1%	2.1%	29 910 €/an	2 453 €/m ²
La Francheville (1 avis)	1 636	6 km ²	273 h/km ²	48.5%	5.9%	23 660 €/an	1 414 €/m ²
Saint-Laurent	1 050	4 km ²	263 h/km ²	50.6%	3.7%	26 540 €/an	1 410 €/m ²
Haudrecy	334	3 km ²	111 h/km ²	48.5%	1.5%	24 720 €/an	1 905 €/m ²
Montcy-Notre-Dame	1 535	6 km ²	256 h/km ²	48.4%	4.2%	26 140 €/an	1 281 €/m ²
This	224	4 km ²	56 h/km ²	56.3%	1.8%	27 580 €/an	NC
Tournes (1 avis)	1 055	8 km ²	132 h/km ²	47.5%	4.7%	24 930 €/an	1 215 €/m ²
Fagnon	339	10 km ²	34 h/km ²	51.9%	3.8%	26 460 €/an	1 745 €/m ²
Sury	94	3 km ²	31 h/km ²	45.7%	2.1%	NC	900 €/m ²
Houldizy	394	4 km ²	99 h/km ²	50%	3.3%	26 680 €/an	1 278 €/m ²

Avis sur la ville de Warcq



Moyenne par critère



Villes autour de Warcq

Ville	Note globale	Sécurité	Éducation	Sport Loisir	Environnement	Vie pratique
Prix-lès-Mézières (2 avis)	3.5	3.0	4.0	3.5	3.0	4.0
Charleville-Mézières (40 avis)	3.1	2.9	3.3	3.2	3.5	2.8
Damouzy	-	-	-	-	-	-
Évigny	-	-	-	-	-	-
Belval	-	-	-	-	-	-
Warnécourt (1 avis)	4.2	5.0	4.0	4.0	5.0	3.0
La Francheville (1 avis)	4.6	4.0	5.0	4.0	5.0	5.0
Saint-Laurent	-	-	-	-	-	-
Haudrecy	-	-	-	-	-	-
Montcy-Notre-Dame	-	-	-	-	-	-
This	-	-	-	-	-	-
Tournes (1 avis)	4.0	4.0	5.0	3.0	4.0	4.0
Fagnon	-	-	-	-	-	-
Sury	-	-	-	-	-	-
Houldizy	-	-	-	-	-	-



Vous aimez votre ville ? Notez-la !

Et faites-nous part de vos remarques constructives



Avec

BIEN dans
ma **VILLE** 