



Version web

# Ville de Wambaix

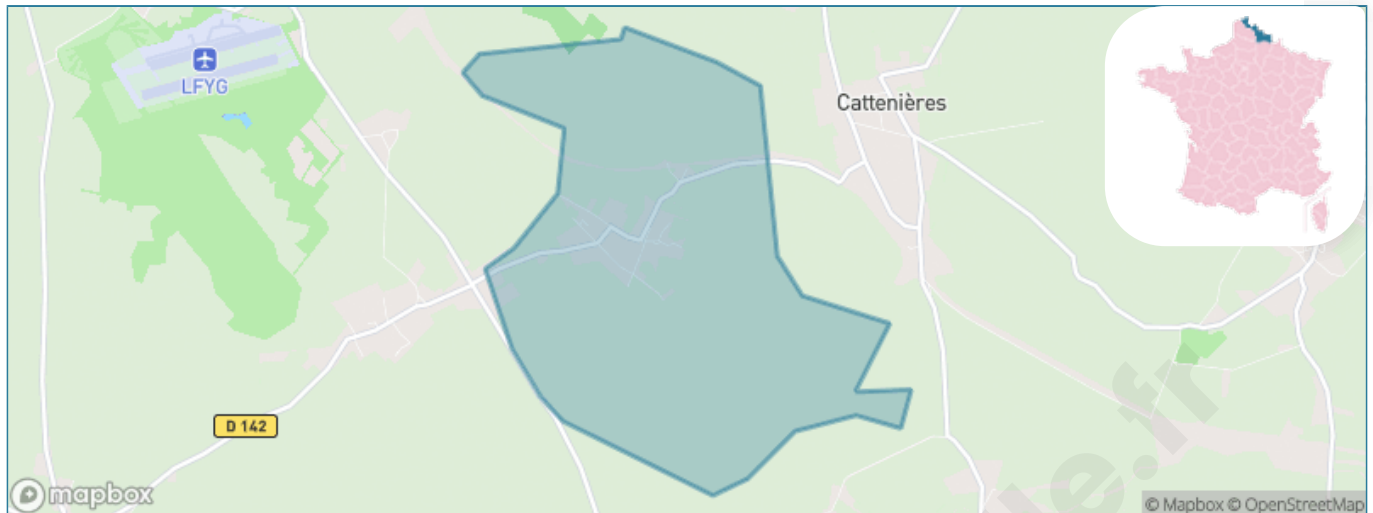
Présenté par

**BIEN** dans  
ma **VILLE** 

# Sommaire

Situation géographique .....	3
Statistiques sur la population .....	4
Evolution du nombre d'habitants .....	4
Tranche d'âge .....	5
0-14 ans .....	5
15-29 ans .....	5
30-44 ans .....	5
45-59 ans .....	5
60-74 ans .....	5
75-89 ans .....	5
90 ans et + .....	5
Activité professionnelle .....	5
Agriculteurs .....	5
Artisans, Commerçants .....	5
Cadres et sup. ....	5
Professions intermédiaires .....	5
Employé .....	5
Ouvrier .....	5
Retraité .....	5
Autres .....	5
Niveau de diplôme .....	6
Sans diplôme ou CEP .....	6
Brevet, BEPC, DNB .....	6
CAP-BEP ou équivalent .....	6
BAC ou équivalent .....	6
BAC+2 .....	6
BAC+3 ou +4 .....	6
BAC+5 ou plus .....	6
Composition des ménages .....	6
Couple sans enfant .....	6
Couple avec enfant(s) .....	6
Famille monoparentale .....	6
Colocation / Autre .....	6
Personnes seules .....	6
Profils électoraux .....	7
Premier tour .....	7
Sécurité .....	8
Evolution du nombre d'infractions .....	8
Pour comparer .....	9
Services à la population .....	10
Commerce .....	10
Éducation .....	10
Villes autour de Wambaix .....	11

# Situation géographique



## i Informations clés

- **Région** : Hauts-de-France
- **Département** : Nord
- **Code postal** : 59400
- **Superficie** : 6 km<sup>2</sup>



# Statistiques sur la population



Nombre d'habitants

**381**



Age moyen

**40 ans**



Pop active

**44.9%**



Taux chômage

**7.2%**



Pop densité

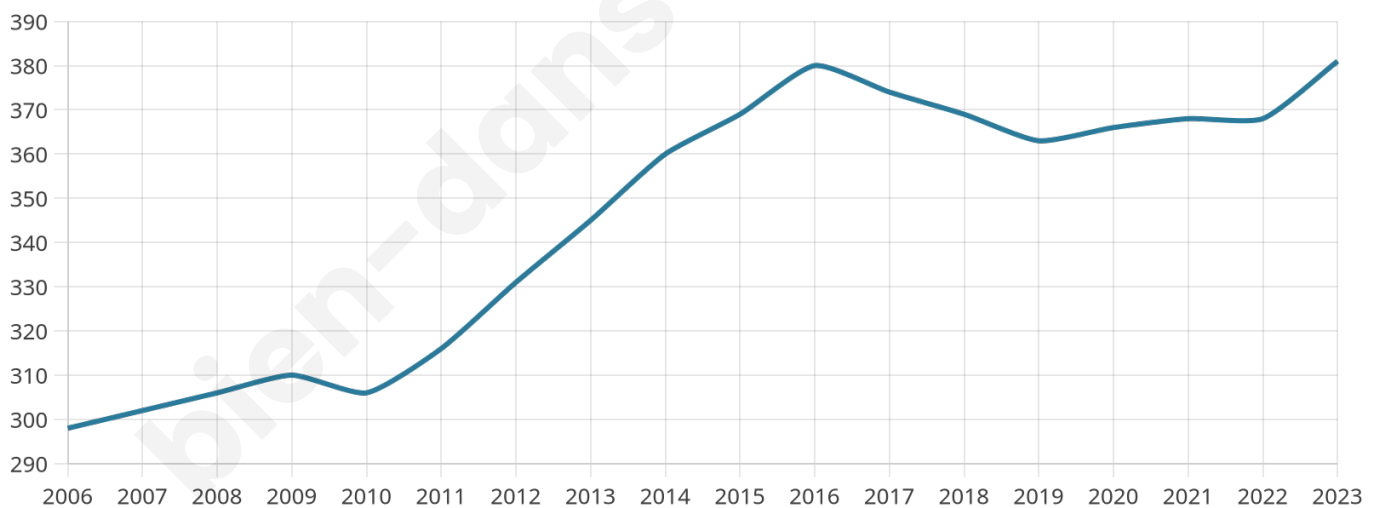
**64 h/km<sup>2</sup>**



Revenu moyen

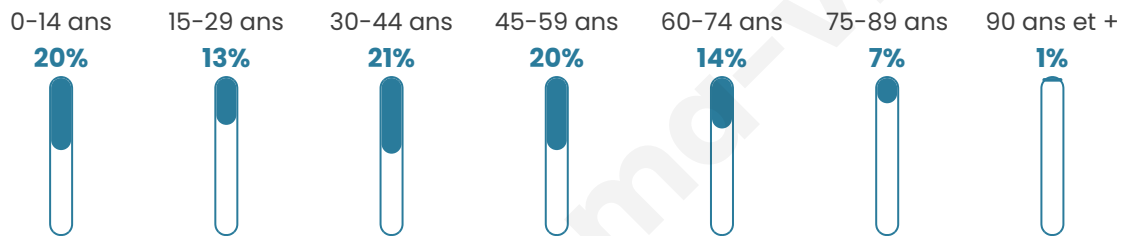
**25 370 €/an**

## Evolution du nombre d'habitants

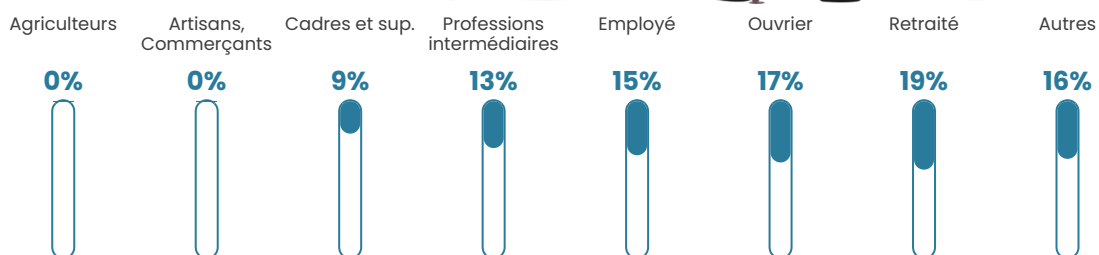


Sources : Institut national de la statistique et des études économiques (insee) selon Les dernières parutions officielles de 2024 portant sur les années 2020, 2021 et 2022.

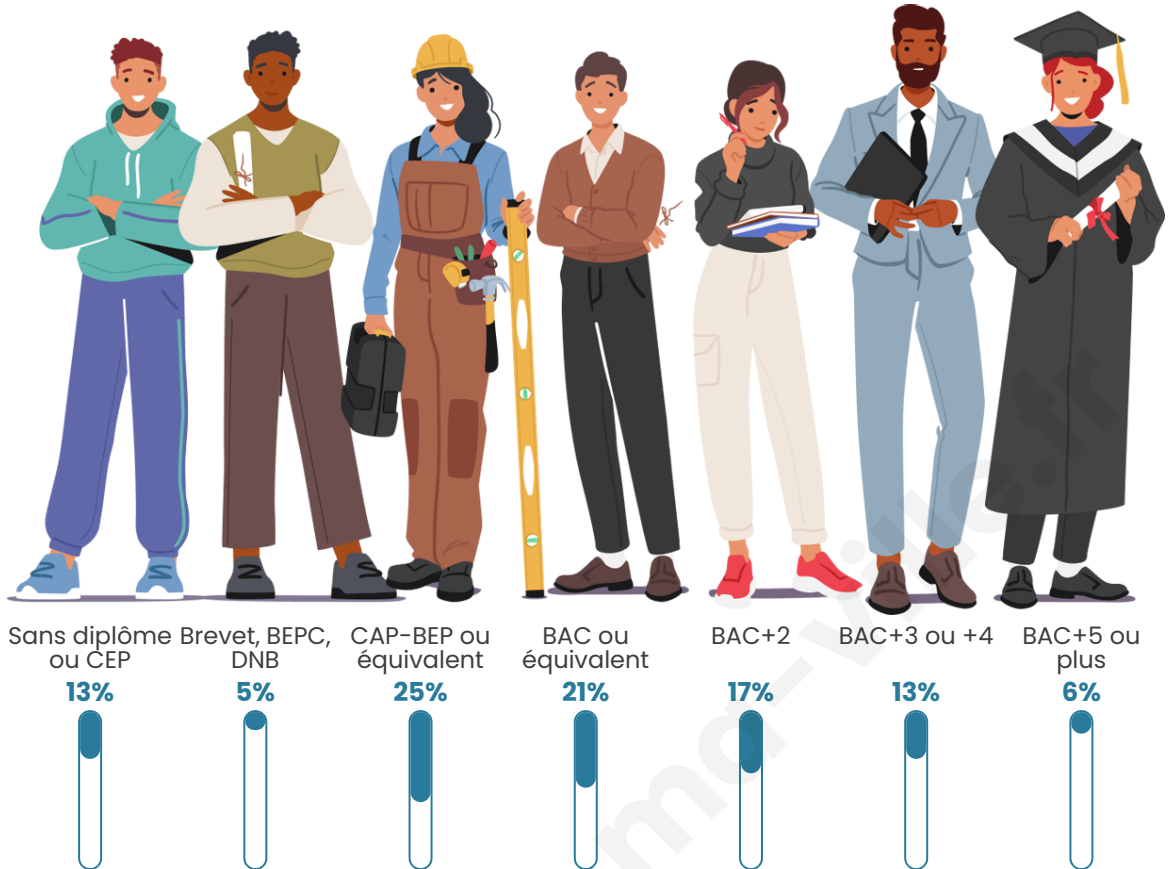
## Tranche d'âge




## Activité professionnelle



## Niveau de diplôme



## Composition des ménages



# Profils électoraux



## Premier tour

	Marine LE PEN	31.54 %
	Emmanuel MACRON	25.73 %
	Jean-Luc MÉLENCHON	11.62 %
	Éric ZEMMOUR	10.37 %
	Valérie PÉCRESE	6.64 %
	Jean LASSALLE	4.15 %
	Yannick JADOT	4.15 %
	Nicolas DUPONT-AIGNAN	2.07 %
	Anne HIDALGO	1.66 %
	Fabien ROUSSEL	0.83 %
	Philippe POUTOU	0.83 %
	Nathalie ARTHAUD	0.41 %

### 277 inscrits

Participation : 88.45%  
Votes blancs : 0.82%  
Votes nuls : 0.82%

## Second tour

	Emmanuel MACRON	50,23 %
	Marine LE PEN	49,77 %

### 277 inscrits

Participation : 85.92%  
Votes blancs : 5.88%  
Votes nuls : 1.26%

# Sécurité



Agressions physiques / sexuelles

0



Cambriolages

0



Vols / dégradations

0



Stupéfiants

0

## Evolution du nombre d'infractions



## Pour comparer

(en proportion du nombre d'habitants)



Sources : Bases statistiques communale, départementale et régionale de la délinquance enregistrée par la police et la gendarmerie nationales selon les dernières parutions officielles de 2025 portant sur l'année 2024 ([data.gouv](https://data.gouv.fr)).

Agressions physiques / sexuelles : Violences sexuelles, coups et blessures volontaires intrafamiliaux, coups et blessures volontaires, autres coups, blessures volontaires et vols violents sans arme.

Cambriolages : Cambriolages de logements.

Vols : Vols avec armes, vols d'accessoires sur véhicules, vols dans les véhicules, vols de véhicules, vols sans violence contre des personnes, destructions, dégradations volontaires et escroqueries.

Stupéfiants : Trafic de stupéfiants dont (AFD) et usage de stupéfiants.

# Services à la population



## Commerce

Hypermarché	X <a href="#">Cambrai</a> 6km
Supermarché	X <a href="#">Cambrai</a> 5km
Superette	X <a href="#">Cambrai</a> 5km
Boulangerie	X <a href="#">Séranvillers-Forenville</a> 2km
Boucherie	1
Restaurant	X <a href="#">Cambrai</a> 5km
Garage	X <a href="#">Cattenières</a> 2km
Station-service	X <a href="#">Beauvois-en-Cambrésis</a> 6km
Banque	X <a href="#">Cambrai</a> 6km
La poste	X <a href="#">Estourmel</a> 2km
Coiffeur	1
Tabac	X <a href="#">Cambrai</a> 5km
Bars / discothèque	X <a href="#">Cattenières</a> 3km
Bibliothèque	X <a href="#">Cattenières</a> 2km
Cinéma	X <a href="#">Cambrai</a> 6km
Vétérinaire	X <a href="#">Carnières</a> 4km



## Santé

Pharmacie	X <a href="#">Cambrai</a> 4km
Hôpital	X <a href="#">Cambrai</a> 6km
Laboratoire d'analyses médicales	X <a href="#">Cambrai</a> 6km
Etablissement pour handicapé	X <a href="#">Cambrai</a> 5km
EHPA	X <a href="#">Fontaine-au-Pire</a> 6km
Médecin	X <a href="#">Cambrai</a> 4km
Dentiste	X <a href="#">Rumilly-en-Cambrésis</a> 6km
Chirurgien	X <a href="#">Cambrai</a> 6km
Dermatologue	X <a href="#">Valenciennes</a> 28km
Anesthésiste	X <a href="#">Cambrai</a> 6km
Gastro-entérologue	X <a href="#">Cambrai</a> 6km
Gynécologue	X <a href="#">Cambrai</a> 6km
Cancérologue	X <a href="#">Cambrai</a> 5km
Neurologue	X <a href="#">Cambrai</a> 6km
Ophtalmologue	X <a href="#">Cambrai</a> 6km
ORL	X <a href="#">Cambrai</a> 6km
Cardiologue	X <a href="#">Caudry</a> 8km
Pédiatre	X <a href="#">Cambrai</a> 6km
Pneumologue	X <a href="#">Cambrai</a> 6km
Psychologue	X <a href="#">Carnières</a> 5km
Radiologue	X <a href="#">Cambrai</a> 5km
Rhumatologue	X <a href="#">Cambrai</a> 7km
Sage-femme	X <a href="#">Cambrai</a> 6km



## Éducation

Crèche	X <a href="#">Niergnies</a> 4km
Ecole maternelle Public	1
Ecole maternelle Privé	X <a href="#">Genech</a> 44km
Ecole primaire Public	X <a href="#">Séranvillers-Forenville</a> 2km
Ecole primaire Privé	X <a href="#">Cambrai</a> 5km
Collège Public	X <a href="#">Cambrai</a> 4km
Collège Privé	X <a href="#">Cambrai</a> 6km
Lycée Public	X <a href="#">Cambrai</a> 4km
Lycée Privé	X <a href="#">Cambrai</a> 6km

Sources : Base Sirene des entreprises et de leurs établissements selon les dernières parutions officielles de 2025 portant sur l'année 2024 ([data.gouv](#)). Liste, localisation et tarifs des professionnels de santé selon les dernières parutions officielles de 2025 portant sur l'année 2024 ([opendatasoft](#)) et FINESS Extraction du Fichier des établissements selon les dernières parutions officielles de 2025 portant sur l'année 2024 ([data.gouv](#)). Adresse et géolocalisation des établissements d'enseignement du premier et second degrés selon les dernières parutions officielles de 2025 portant sur l'année 2024 ([data.education.gouv](#))

## Villes autour de Wambaix

Ville	Habitants	Superficie	Pop densité	Pop active	Taux chômage	Revenu moyen	Prix immobilier
Séranvillers-Forenville	416	7 km <sup>2</sup>	59 h/km <sup>2</sup>	45.7%	6%	24 460 €/an	1 226 €/m <sup>2</sup>
Awoingt	757	6 km <sup>2</sup>	126 h/km <sup>2</sup>	49.8%	3.2%	25 920 €/an	1 647 €/m <sup>2</sup>
Cattenières	689	5 km <sup>2</sup>	138 h/km <sup>2</sup>	48.2%	4.5%	22 060 €/an	1 042 €/m <sup>2</sup>
Estourmel (1 avis)	475	5 km <sup>2</sup>	95 h/km <sup>2</sup>	46.5%	2.9%	25 670 €/an	1 248 €/m <sup>2</sup>
Cauroir	579	5 km <sup>2</sup>	116 h/km <sup>2</sup>	47.5%	4.8%	22 210 €/an	1 087 €/m <sup>2</sup>
Esnes (1 avis)	656	14 km <sup>2</sup>	47 h/km <sup>2</sup>	47%	7.6%	21 020 €/an	1 164 €/m <sup>2</sup>
Niergnies	509	4 km <sup>2</sup>	127 h/km <sup>2</sup>	44.8%	2.4%	25 440 €/an	793 €/m <sup>2</sup>
Lesdain	432	8 km <sup>2</sup>	54 h/km <sup>2</sup>	50.7%	5.1%	23 150 €/an	749 €/m <sup>2</sup>
Crèvecoeur-sur-l'Escaut	716	19 km <sup>2</sup>	38 h/km <sup>2</sup>	47.3%	4.7%	23 920 €/an	1 056 €/m <sup>2</sup>
Fontaine-au-Pire (3 avis)	1 214	7 km <sup>2</sup>	173 h/km <sup>2</sup>	49%	6.4%	21 520 €/an	1 193 €/m <sup>2</sup>
Boussières-en-Cambrésis	436	4 km <sup>2</sup>	109 h/km <sup>2</sup>	46.1%	6.7%	20 150 €/an	889 €/m <sup>2</sup>
Haucourt-en-Cambrésis	193	3 km <sup>2</sup>	64 h/km <sup>2</sup>	50.8%	4.1%	20 800 €/an	1 933 €/m <sup>2</sup>
Carnières (1 avis)	983	8 km <sup>2</sup>	123 h/km <sup>2</sup>	48.7%	6.6%	21 580 €/an	946 €/m <sup>2</sup>
Cagnoncles (1 avis)	663	6 km <sup>2</sup>	111 h/km <sup>2</sup>	48.6%	4.8%	24 470 €/an	1 177 €/m <sup>2</sup>
Rumilly-en-Cambrésis	1 431	6 km <sup>2</sup>	239 h/km <sup>2</sup>	45.1%	5.7%	21 830 €/an	1 175 €/m <sup>2</sup>

bien-dans-ma-ville.fr



# **Vous aimez votre ville ? Notez-la !**

Et faites-nous part de vos remarques constructives



Avec

**BIEN** dans ma **VILLE** 