



Version web

Ville de Wallers-en-Fagne

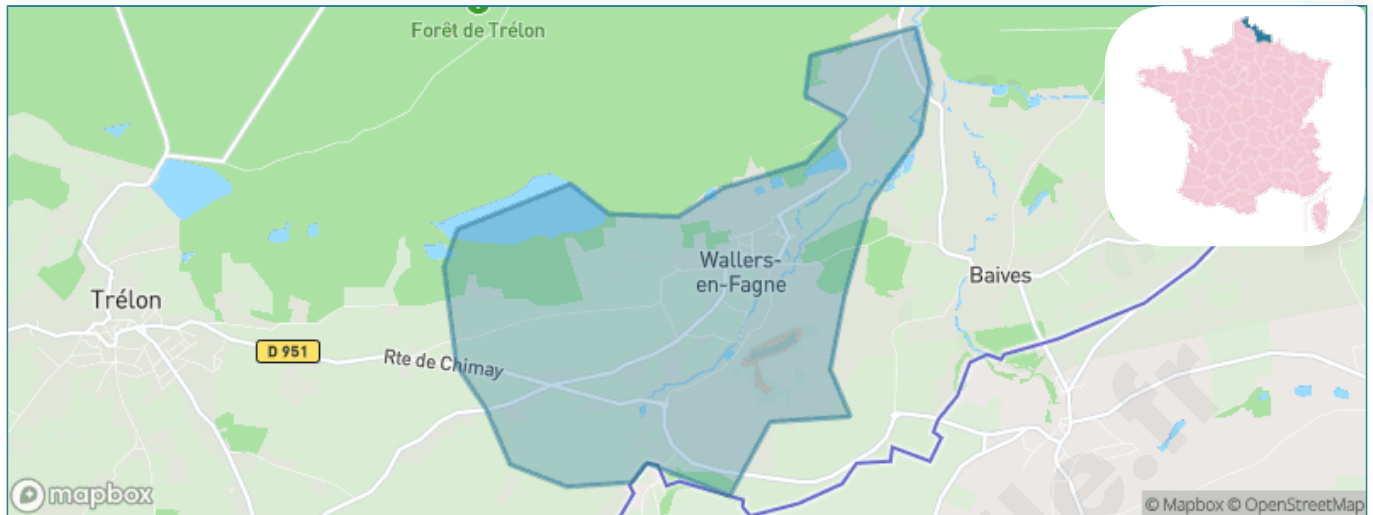
Présenté par

BIEN dans
ma **VILLE** 

Sommaire

Situation géographique	3
Statistiques sur la population	4
Evolution du nombre d'habitants	4
Tranche d'âge	5
0-14 ans	5
15-29 ans	5
30-44 ans	5
45-59 ans	5
60-74 ans	5
75-89 ans	5
90 ans et +	5
Activité professionnelle	5
Agriculteurs	5
Artisans, Commerçants	5
Cadres et sup.	5
Professions intermédiaires	5
Employé	5
Ouvrier	5
Retraité	5
Autres	5
Niveau de diplôme	6
Sans diplôme ou CEP	6
Brevet, BEPC, DNB	6
CAP-BEP ou équivalent	6
BAC ou équivalent	6
BAC+2	6
BAC+3 ou +4	6
BAC+5 ou plus	6
Composition des ménages	6
Couple sans enfant	6
Couple avec enfant(s)	6
Famille monoparentale	6
Colocation / Autre	6
Personnes seules	6
Profils électoraux	7
Premier tour	7
Sécurité	8
Evolution du nombre d'infractions	8
Pour comparer	9
Services à la population	10
Commerce	10
Éducation	10
Villes autour de Wallers-en-Fagne	11

Situation géographique



i Informations clés

- **Région** : Hauts-de-France
- **Département** : Nord
- **Code postal** : 59132
- **Superficie** : 7 km²



Statistiques sur la population



Nombre d'habitants

284



Age moyen

42 ans



Pop active

50.7%



Taux chômage

8.1%



Pop densité

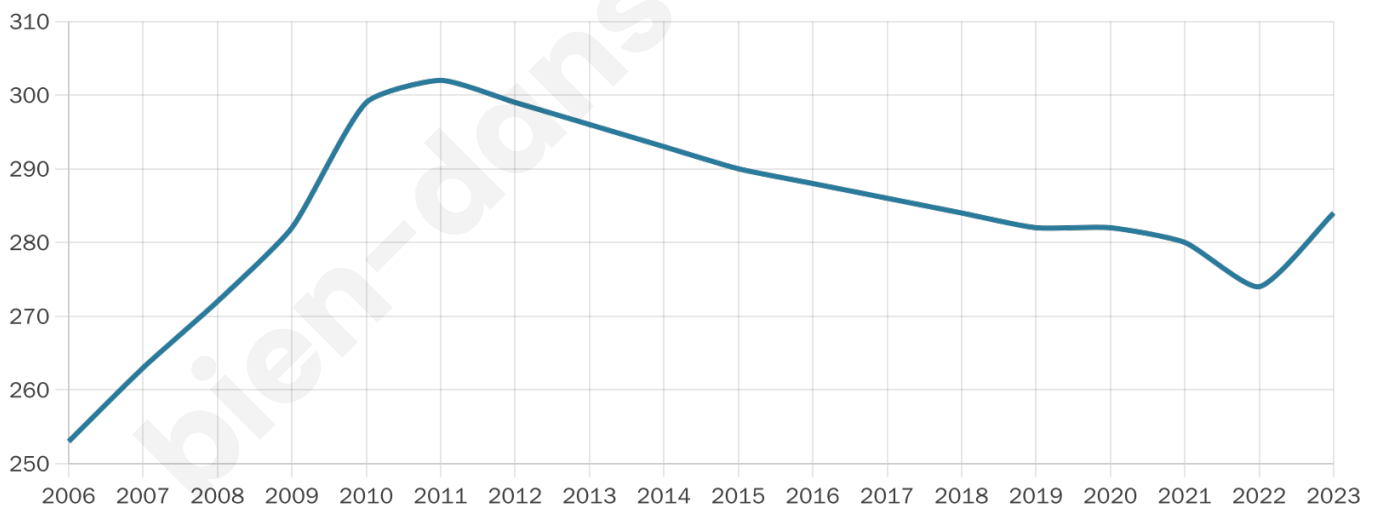
41 h/km²



Revenu moyen

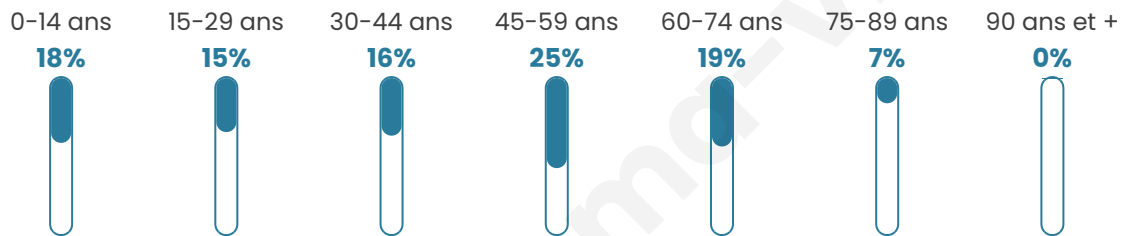
23 110 €/an

Evolution du nombre d'habitants

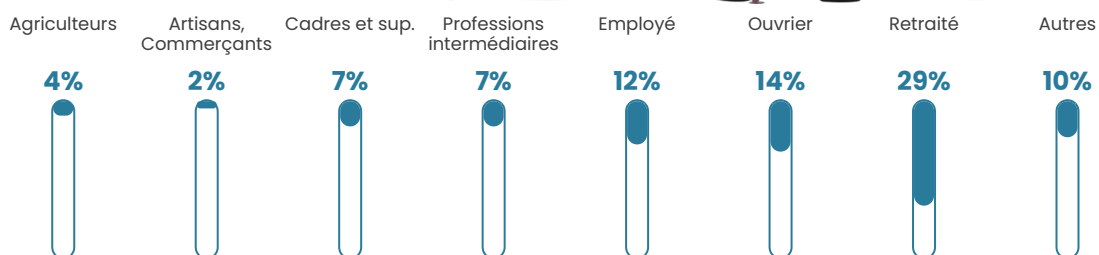


Sources : Institut national de la statistique et des études économiques (insee) selon Les dernières parutions officielles de 2024 portant sur les années 2020, 2021 et 2022.


Tranche d'âge




Activité professionnelle



Niveau de diplôme



Composition des ménages



Profils électoraux

Premier tour

	Marine LE PEN	47.13 %
	Emmanuel MACRON	22.29 %
	Éric ZEMMOUR	8.28 %
	Jean-Luc MÉLENCHON	7.01 %
	Yannick JADOT	3.82 %
	Fabien ROUSSEL	2.55 %
	Jean LASSALLE	2.55 %
	Valérie PÉCRESSE	2.55 %
	Nicolas DUPONT-AIGNAN	2.55 %
	Philippe POUTOU	1.27 %
	Nathalie ARTHAUD	0.00 %
	Anne HIDALGO	0.00 %



199 inscrits

Participation : 81.41%

Votes blancs : 1.85%

Votes nuls : 1.23%

Second tour

	Emmanuel MACRON	33,09 %
	Marine LE PEN	66,91 %

199 inscrits

Participation : 75.88%

Votes blancs : 2.65%

Votes nuls : 5.3%

Sécurité



Agressions physiques / sexuelles

0



Cambriolages

0



Vols / dégradations

0



Stupéfiants

0

Evolution du nombre d'infractions



Pour comparer

(en proportion du nombre d'habitants)



Sources : Bases statistiques communale, départementale et régionale de la délinquance enregistrée par la police et la gendarmerie nationales selon les dernières parutions officielles de 2025 portant sur l'année 2024 ([data.gouv](https://data.gouv.fr)).

Agressions physiques / sexuelles : Violences sexuelles, coups et blessures volontaires intrafamiliaux, coups et blessures volontaires, autres coups, blessures volontaires et vols violents sans arme.

Cambriolages : Cambriolages de logements.

Vols : Vols avec armes, vols d'accessoires sur véhicules, vols dans les véhicules, vols de véhicules, vols sans violence contre des personnes, destructions, dégradations volontaires et escroqueries.

Stupéfiants : Trafic de stupéfiants dont (AFD) et usage de stupéfiants.

Services à la population



Commerce

Hypermarché	X Fourmies 10km
Supermarché	X Trélon 5km
Superette	X Trélon 5km
Boulangerie	X Ohain 5km
Boucherie	X Trélon 5km
Restaurant	2
Garage	X Trélon 5km
Station-service	X Glageon 7km
Banque	X Trélon 4km
La poste	X Fourmies 9km
Coiffeur	X Trélon 4km
Tabac	X Sains-du-Nord 11km
Bars / discothèque	1
Bibliothèque	X Sains-du-Nord 12km
Cinéma	X Fourmies 10km
Vétérinaire	X Trélon 5km



Santé

Pharmacie	X Trélon 5km
Hôpital	X Felleries 10km
Laboratoire d'analyses médicales	X Fourmies 10km
Etablissement pour handicapé	X Trélon 5km
EHPA	X Trélon 5km
Médecin	X Fourmies 10km
Dentiste	X Anor 10km
Chirurgien	X Wignehies 12km
Dermatologue	X Maubeuge 27km
Anesthésiste	X Wignehies 12km
Gastro-entérologue	X Wignehies 12km
Gynécologue	X Wignehies 12km
Cancérologue	X Valenciennes 56km
Neurologue	X Maubeuge 27km
Ophtalmologue	X Wignehies 12km
ORL	X Wignehies 12km
Cardiologue	X Fourmies 10km
Pédiatre	X Hautmont 27km
Pneumologue	X Wignehies 12km
Psychologue	X Maubeuge 28km
Radiologue	X Fourmies 10km
Rhumatologue	X Maubeuge 28km
Sage-femme	X Fourmies 10km



Éducation

Crèche	X Trélon 5km
Ecole maternelle Public	X Trélon 5km
Ecole maternelle Privé	X Charleville-Mézières 51km
Ecole primaire Public	1
Ecole primaire Privé	X Anor 10km
Collège Public	X Trélon 4km
Collège Privé	X Fourmies 10km
Lycée Public	X Fourmies 11km
Lycée Privé	X Fourmies 10km

Sources : Base Sirene des entreprises et de leurs établissements selon les dernières parutions officielles de 2025 portant sur l'année 2024 ([data.gouv](#)). Liste, localisation et tarifs des professionnels de santé selon les dernières parutions officielles de 2025 portant sur l'année 2024 ([opendatasoft](#)) et FINISS Extraction du Fichier des établissements selon les dernières parutions officielles de 2025 portant sur l'année 2024 ([data.gouv](#)). Adresse et géolocalisation des établissements d'enseignement du premier et second degrés selon les dernières parutions officielles de 2025 portant sur l'année 2024 ([data.education.gouv](#))

Villes autour de Wallers-en-Fagne

Ville	Habitants	Superficie	Pop densité	Pop active	Taux chômage	Revenu moyen	Prix immobilier
Baives	158	8 km ²	20 h/km ²	48.7%	4.4%	19 690 €/an	2 214 €/m ²
Moustier-en-Fagne	61	7 km ²	9 h/km ²	39.3%	4.9%	NC	1 853 €/m ²
Ohain	1 171	11 km ²	106 h/km ²	45%	6.8%	20 620 €/an	1 231 €/m ²
Trélon (1 avis)	2 604	39 km ²	67 h/km ²	43.2%	9.4%	19 420 €/an	973 €/m ²
Eppe-Sauvage	237	16 km ²	15 h/km ²	48.5%	4.6%	23 030 €/an	1 120 €/m ²
Willies	128	4 km ²	32 h/km ²	49.2%	7.8%	17 550 €/an	1 791 €/m ²
Glageon	1 699	11 km ²	154 h/km ²	42.7%	8.5%	18 450 €/an	948 €/m ²
Liessies (1 avis)	527	17 km ²	31 h/km ²	53.7%	6.5%	23 010 €/an	1 109 €/m ²
Anor	3 099	22 km ²	141 h/km ²	42.4%	7.7%	18 490 €/an	1 078 €/m ²
Clairfayts	357	7 km ²	51 h/km ²	47.6%	7.8%	22 640 €/an	1 288 €/m ²
Ramousies	220	9 km ²	24 h/km ²	56.8%	8.2%	20 630 €/an	749 €/m ²
Fourmies (6 avis)	11 449	23 km ²	498 h/km ²	37.9%	10.5%	16 810 €/an	1 119 €/m ²
Féron	514	13 km ²	40 h/km ²	48.2%	4.3%	22 470 €/an	952 €/m ²
Rainsars	197	6 km ²	33 h/km ²	41.6%	3.6%	21 660 €/an	801 €/m ²
Sains-du-Nord (2 avis)	2 755	16 km ²	172 h/km ²	42.8%	11.4%	18 400 €/an	865 €/m ²

bien-dans-ma-ville.fr



Vous aimez votre ville ? Notez-la !

Et faites-nous part de vos remarques constructives



Avec

BIEN dans
ma **VILLE** 