



Version web

Ville de Wahagnies

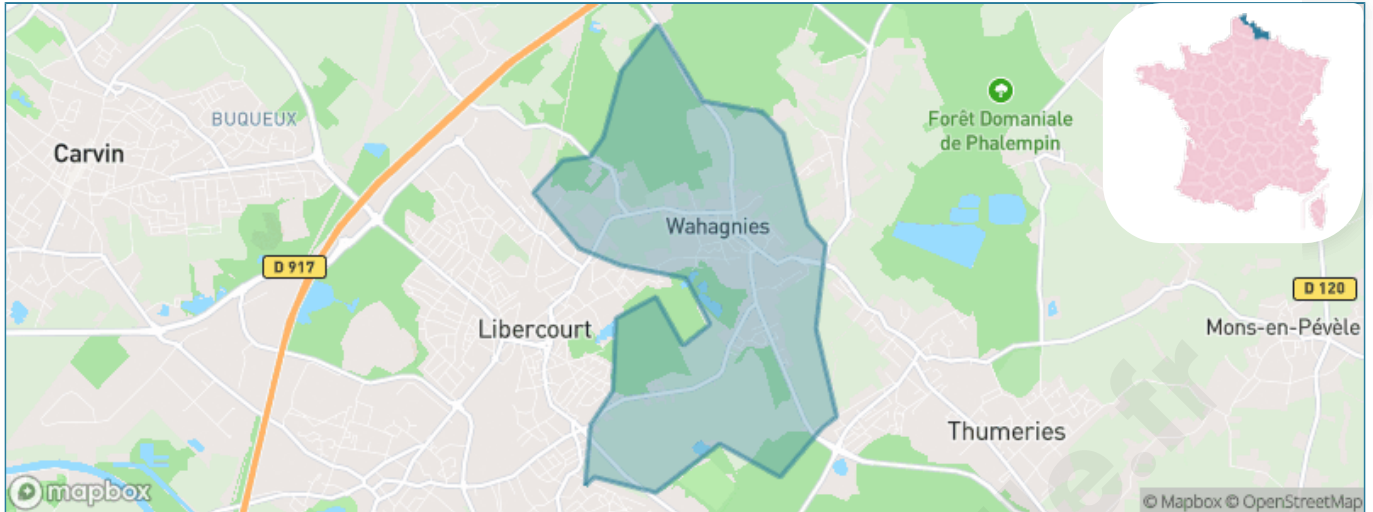
Présenté par

BIEN dans
ma **VILLE** 

Sommaire

Situation géographique	3
Statistiques sur la population	4
Evolution du nombre d'habitants	4
Tranche d'âge	5
0-14 ans	5
15-29 ans	5
30-44 ans	5
45-59 ans	5
60-74 ans	5
75-89 ans	5
90 ans et +	5
Activité professionnelle	5
Agriculteurs	5
Artisans, Commerçants	5
Cadres et sup.	5
Professions intermédiaires	5
Employé	5
Ouvrier	5
Retraité	5
Autres	5
Niveau de diplôme	6
Sans diplôme ou CEP	6
Brevet, BEPC, DNB	6
CAP-BEP ou équivalent	6
BAC ou équivalent	6
BAC+2	6
BAC+3 ou +4	6
BAC+5 ou plus	6
Composition des ménages	6
Couple sans enfant	6
Couple avec enfant(s)	6
Famille monoparentale	6
Colocation / Autre	6
Personnes seules	6
Profil électoraux	7
Premier tour	7
Sécurité	8
Evolution du nombre d'infractions	8
Pour comparer	9
Services à la population	10
Commerce	10
Éducation	10
Villes autour de Wahagnies	11
Avis sur la ville de Wahagnies	12
Moyenne par critère	12
Villes autour de Wahagnies	12
Répartition des avis par note	12
Répartition des avis par note	12

Situation géographique



i Informations clés

- **Région** : Hauts-de-France
- **Département** : Nord
- **Code postal** : 59261
- **Superficie** : 5 km²



Région
Hauts-de-France



Statistiques sur la population



Nombre d'habitants

2 613



Age moyen

40 ans



Pop active

49.3%



Taux chômage

8%



Pop densité

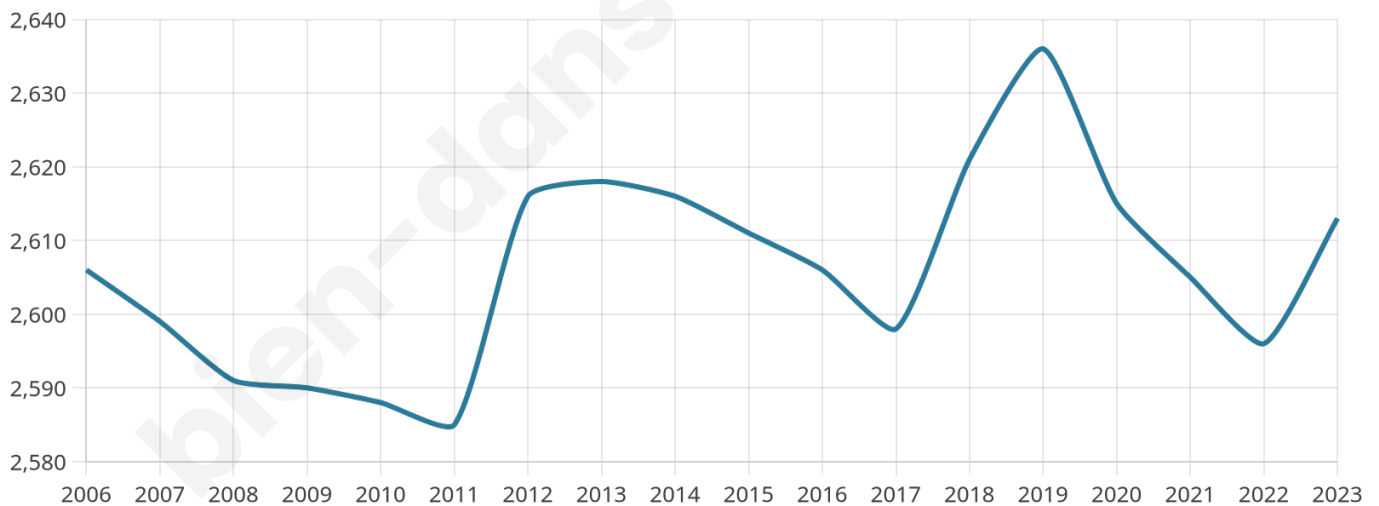
523 h/km²



Revenu moyen

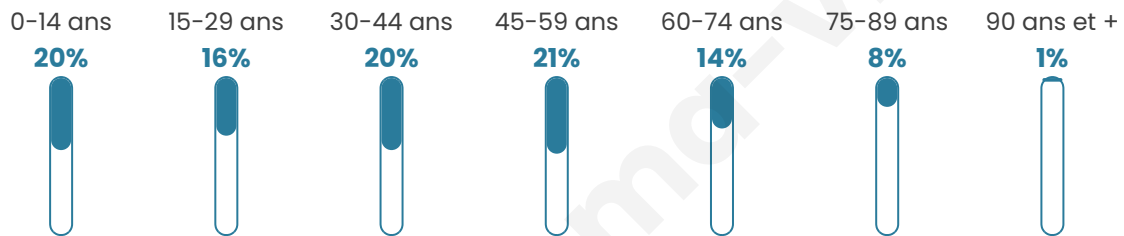
23 630 €/an

Evolution du nombre d'habitants

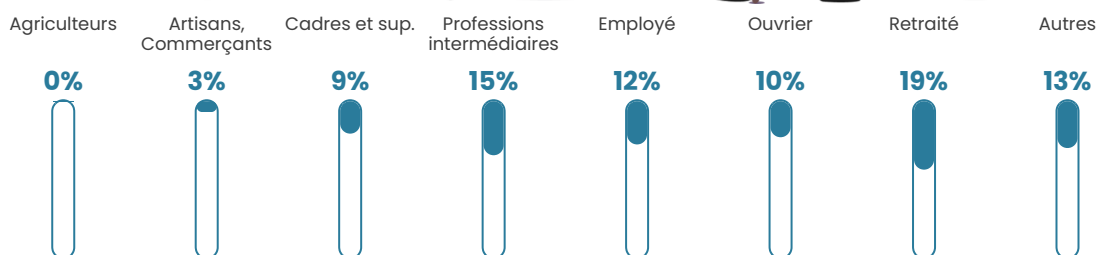


Sources : Institut national de la statistique et des études économiques (insee) selon Les dernières parutions officielles de 2024 portant sur les années 2020, 2021 et 2022.


Tranche d'âge




Activité professionnelle



Niveau de diplôme



Composition des ménages



Profils électoraux

Premier tour

	Marine LE PEN	32.82 %
	Emmanuel MACRON	25.91 %
	Jean-Luc MÉLENCHON	15.91 %
	Éric ZEMMOUR	6.51 %
	Yannick JADOT	4.50 %
	Fabien ROUSSEL	3.29 %
	Valérie PÉCRESE	2.89 %
	Jean LASSALLE	2.35 %
	Nicolas DUPONT-AIGNAN	2.21 %
	Anne HIDALGO	2.01 %
	Nathalie ARTHAUD	0.94 %
	Philippe POUTOU	0.67 %



2 003 inscrits

Participation : 75.99%

Votes blancs : 1.71%

Votes nuls : 0.39%

Second tour

	Emmanuel MACRON	48,57 %
	Marine LE PEN	51,43 %

2 004 inscrits

Participation : 76.45%

Votes blancs : 5.03%

Votes nuls : 1.44%

Sécurité



Agressions physiques / sexuelles

35



Cambriolages

8



Vols / dégradations

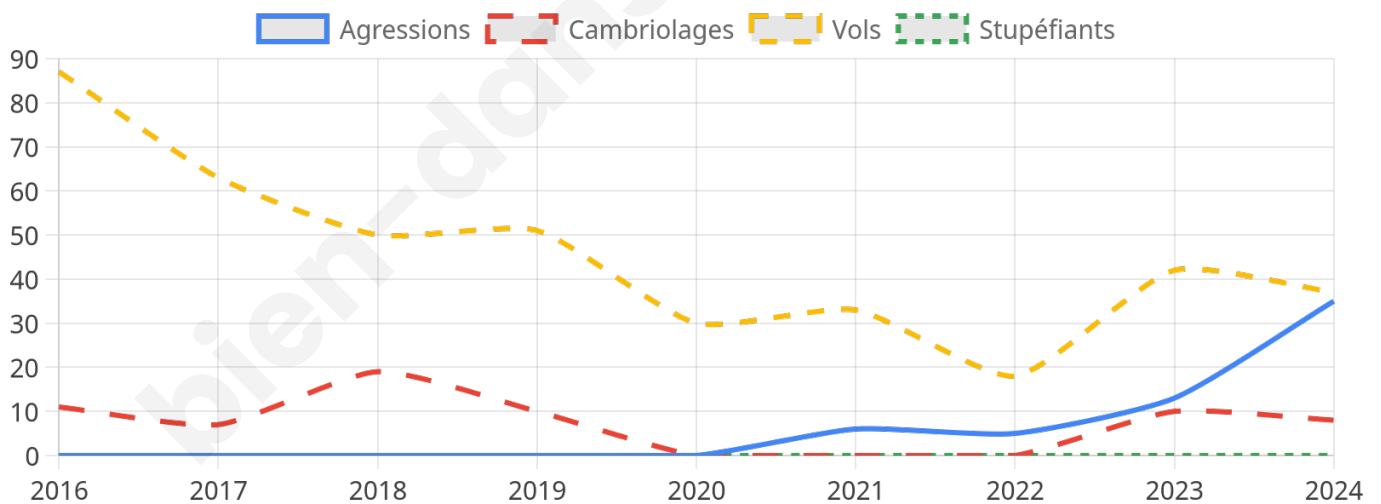
37



Stupéfiants

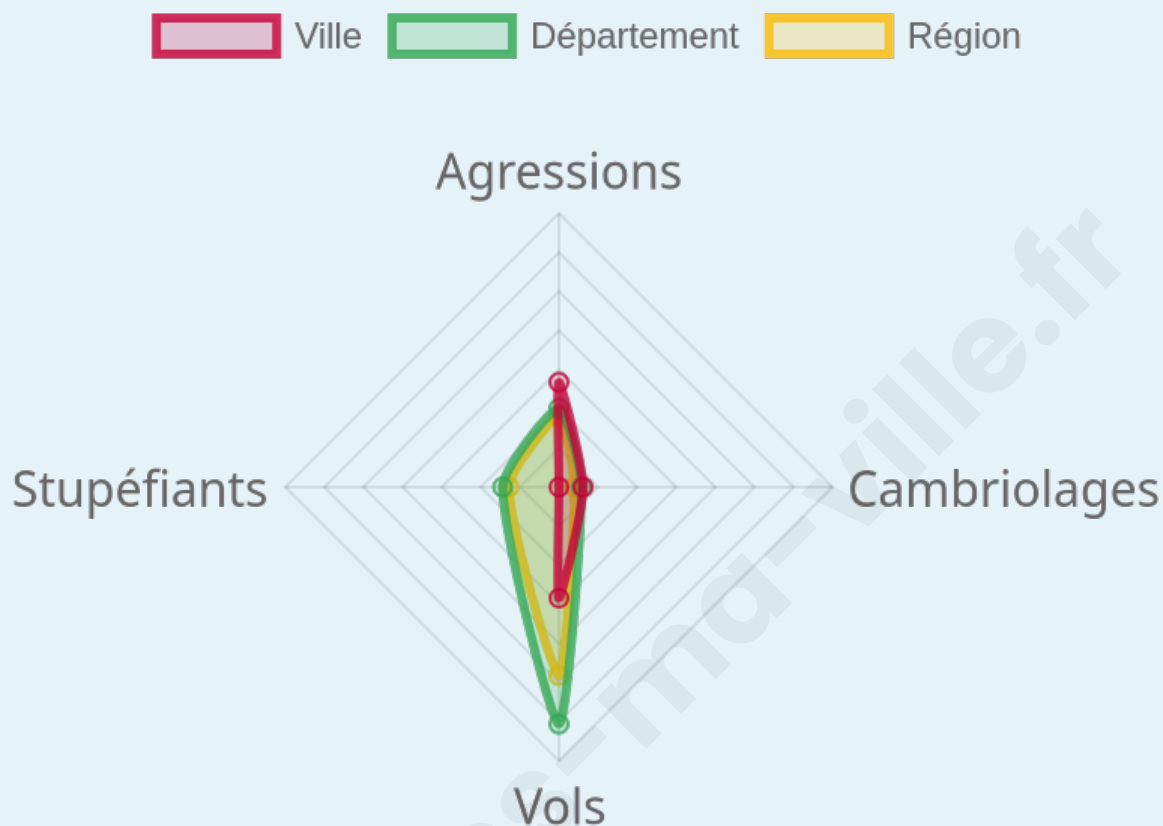
0

Evolution du nombre d'infractions



Pour comparer

(en proportion du nombre d'habitants)



Sources : Bases statistiques communale, départementale et régionale de la délinquance enregistrée par la police et la gendarmerie nationales selon les dernières parutions officielles de 2025 portant sur l'année 2024 ([data.gouv](https://data.gouv.fr)).

Agressions physiques / sexuelles : Violences sexuelles, coups et blessures volontaires intrafamiliaux, coups et blessures volontaires, autres coups, blessures volontaires et vols violents sans arme.

Cambriolages : Cambriolages de logements.

Vols : Vols avec armes, vols d'accessoires sur véhicules, vols dans les véhicules, vols de véhicules, vols sans violence contre des personnes, destructions, dégradations volontaires et escroqueries.

Stupéfiants : Trafic de stupéfiants dont (AFD) et usage de stupéfiants.

Services à la population



Commerce

Hypermarché	X <u>Carvin</u> 6km
Supermarché	X <u>Thumeries</u> 2km
Superette	1
Boulangerie	2
Boucherie	1
Restaurant	2
Garage	2
Station-service	X <u>Libercourt</u> 1km
Banque	X <u>Thumeries</u> 2km
La poste	X <u>Thumeries</u> 1km
Coiffeur	4
Tabac	X <u>Libercourt</u> 1km
Bars / discothèque	2
Bibliothèque	X <u>Seclin</u> 6km
Cinéma	X <u>Thumeries</u> 2km
Vétérinaire	X <u>Oignies</u> 3km



Santé

Pharmacie	1
Hôpital	X <u>Évin-Malmaison</u> 5km
Laboratoire d'analyses médicales	X <u>Libercourt</u> 1km
Etablissement pour handicapé	2
EHPA	X <u>Oignies</u> 3km
Médecin	4
Dentiste	X <u>Libercourt</u> 1km
Chirurgien	X <u>Seclin</u> 7km
Dermatologue	X <u>Annoeullin</u> 9km
Anesthésiste	X <u>Lesquin</u> 13km
Gastro-entérologue	X <u>Carvin</u> 6km
Gynécologue	X <u>Seclin</u> 8km
Cancérologue	X <u>Douai</u> 13km
Neurologue	X <u>Douai</u> 11km
Ophthalmologue	X <u>Carvin</u> 5km
ORL	X <u>Oignies</u> 3km
Cardiologue	X <u>Seclin</u> 7km
Pédiatre	X <u>Attiches</u> 5km
Pneumologue	X <u>Seclin</u> 7km
Psychologue	X <u>Raimbeaucourt</u> 7km
Radiologue	X <u>Oignies</u> 3km
Rhumatologue	X <u>Flers-en-Escrebieux</u> 9km
Sage-femme	X <u>Libercourt</u> 1km



Éducation

Crèche	1
Ecole maternelle Public	1
Ecole maternelle Privé	X <u>Genech</u> 14km
Ecole primaire Public	1
Ecole primaire Privé	1
Collège Public	X <u>Libercourt</u> 1km
Collège Privé	X <u>Carvin</u> 6km
Lycée Public	X <u>Oignies</u> 3km
Lycée Privé	X <u>Douai</u> 13km

Sources : Base Sirene des entreprises et de leurs établissements selon les dernières parutions officielles de 2025 portant sur l'année 2024 ([data.gouv](#)). Liste, localisation et tarifs des professionnels de santé selon les dernières parutions officielles de 2025 portant sur l'année 2024 ([opendatasoft](#)) et FINISS Extraction du Fichier des établissements selon les dernières parutions officielles de 2025 portant sur l'année 2024 ([data.gouv](#)). Adresse et géolocalisation des établissements d'enseignement du premier et second degrés selon les dernières parutions officielles de 2025 portant sur l'année 2024 ([data.education.gouv](#))

Villes autour de Wahagnies

Ville	Habitants	Superficie	Pop densité	Pop active	Taux chômage	Revenu moyen	Prix immobilier
Libercourt (6 avis)	7 973	6 km ²	1 329 h/km ²	41.9%	7.4%	18 470 €/an	1 539 €/m ²
Thumeries (2 avis)	4 170	7 km ²	596 h/km ²	46.4%	3.8%	25 030 €/an	2 056 €/m ²
La Neuville (1 avis)	593	4 km ²	148 h/km ²	47%	3.2%	28 610 €/an	2 663 €/m ²
Ostricourt (11 avis)	6 097	7 km ²	871 h/km ²	41%	6.6%	19 000 €/an	1 716 €/m ²
Phalempin (3 avis)	4 847	7 km ²	692 h/km ²	48.6%	3.1%	26 850 €/an	2 193 €/m ²
Attiches (1 avis)	2 245	6 km ²	374 h/km ²	47.3%	4%	27 220 €/an	2 299 €/m ²
Oignies (4 avis)	10 323	5 km ²	2 065 h/km ²	41.9%	8.5%	18 760 €/an	1 593 €/m ²
Tourmignies (4 avis)	936	2 km ²	468 h/km ²	51.4%	3.7%	29 900 €/an	2 477 €/m ²
Carvin (16 avis)	17 909	21 km ²	853 h/km ²	44.4%	6.5%	20 130 €/an	1 485 €/m ²
Mons-en-Pévèle (2 avis)	2 075	12 km ²	173 h/km ²	47.9%	3.7%	28 460 €/an	2 719 €/m ²
Moncheaux (1 avis)	1 663	5 km ²	333 h/km ²	53.2%	2.7%	27 510 €/an	1 819 €/m ²
Camphin-en-Carembault (3 avis)	1 737	7 km ²	248 h/km ²	50.3%	3.1%	26 920 €/an	2 276 €/m ²
Évin-Malmaison (4 avis)	4 628	4 km ²	1 157 h/km ²	43.9%	7%	19 350 €/an	1 499 €/m ²
Carnin	1 105	2 km ²	553 h/km ²	48.2%	2.6%	27 100 €/an	2 190 €/m ²
Leforest (10 avis)	7 060	6 km ²	1 177 h/km ²	44.9%	5.2%	20 410 €/an	1 652 €/m ²

Avis sur la ville de Wahagnies



Moyenne par critère



Villes autour de Wahagnies

Ville	Note globale	Sécurité	Éducation	Sport Loisir	Environnement	Vie pratique
Libercourt (6 avis)	3.0	2.5	3.5	3.2	2.5	3.2
Thumeries (2 avis)	3.8	4.0	3.5	4.0	3.5	4.0
La Neuville (1 avis)	4.4	5.0	4.0	3.0	5.0	5.0
Ostricourt (11 avis)	3.5	3.3	3.5	3.3	3.9	3.4
Phalempin (3 avis)	4.7	4.7	4.7	4.7	4.7	4.7
Attiches (1 avis)	4.0	4.0	3.0	4.0	5.0	4.0
Oignies (4 avis)	3.3	2.3	3.8	3.5	2.8	4.0
Tourmignies (4 avis)	3.2	4.5	3.3	1.8	4.0	2.3
Carvin (16 avis)	3.3	3.3	3.5	3.4	2.9	3.1
Mons-en-Pévèle (2 avis)	2.8	4.0	3.0	2.5	2.0	2.5
Moncheaux (1 avis)	5.0	5.0	5.0	5.0	5.0	5.0
Camphin-en-Carembault (3 avis)	3.5	3.7	4.0	2.3	4.3	3.3
Évin-Malmaison (4 avis)	3.9	3.5	4.0	4.0	4.0	3.8
Carnin	-	-	-	-	-	-
Leforest (10 avis)	3.1	2.9	3.6	2.9	3.1	3.1



Vous aimez votre ville ? Notez-la !

Et faites-nous part de vos remarques constructives



Avec

BIEN dans ma **VILLE** 