



Version web

# Ville de Vrigne aux Bois

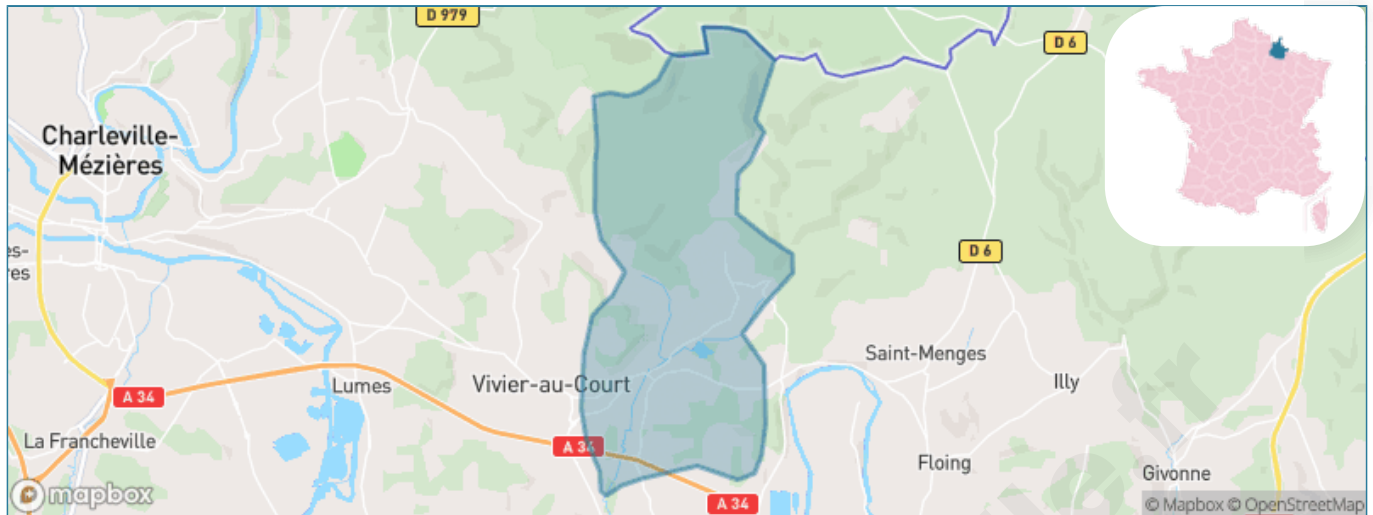
Présenté par

**BIEN** dans  
ma **VILLE** 

# Sommaire

Situation géographique .....	3
Statistiques sur la population .....	4
Evolution du nombre d'habitants .....	4
Tranche d'âge .....	5
0-14 ans .....	5
15-29 ans .....	5
30-44 ans .....	5
45-59 ans .....	5
60-74 ans .....	5
75-89 ans .....	5
90 ans et + .....	5
Activité professionnelle .....	5
Agriculteurs .....	5
Artisans, Commerçants .....	5
Cadres et sup. ....	5
Professions intermédiaires .....	5
Employé .....	5
Ouvrier .....	5
Retraité .....	5
Autres .....	5
Niveau de diplôme .....	6
Sans diplôme ou CEP .....	6
Brevet, BEPC, DNB .....	6
CAP-BEP ou équivalent .....	6
BAC ou équivalent .....	6
BAC+2 .....	6
BAC+3 ou +4 .....	6
BAC+5 ou plus .....	6
Composition des ménages .....	6
Couple sans enfant .....	6
Couple avec enfant(s) .....	6
Famille monoparentale .....	6
Colocation / Autre .....	6
Personnes seules .....	6
Profils électoraux .....	7
Premier tour .....	7
Sécurité .....	8
Evolution du nombre d'infractions .....	8
Pour comparer .....	9
Services à la population .....	10
Commerce .....	10
Éducation .....	10
Villes autour de Vrigne aux Bois .....	11

# Situation géographique



## i Informations clés

- **Région** : Grand Est
- **Département** : Ardennes
- **Code postal** : 08330
- **Superficie** : 22 km<sup>2</sup>



# Statistiques sur la population



Nombre d'habitants

**3 518**



Age moyen

**42 ans**



Pop active

**45.5%**



Taux chômage

**11.1%**



Pop densité

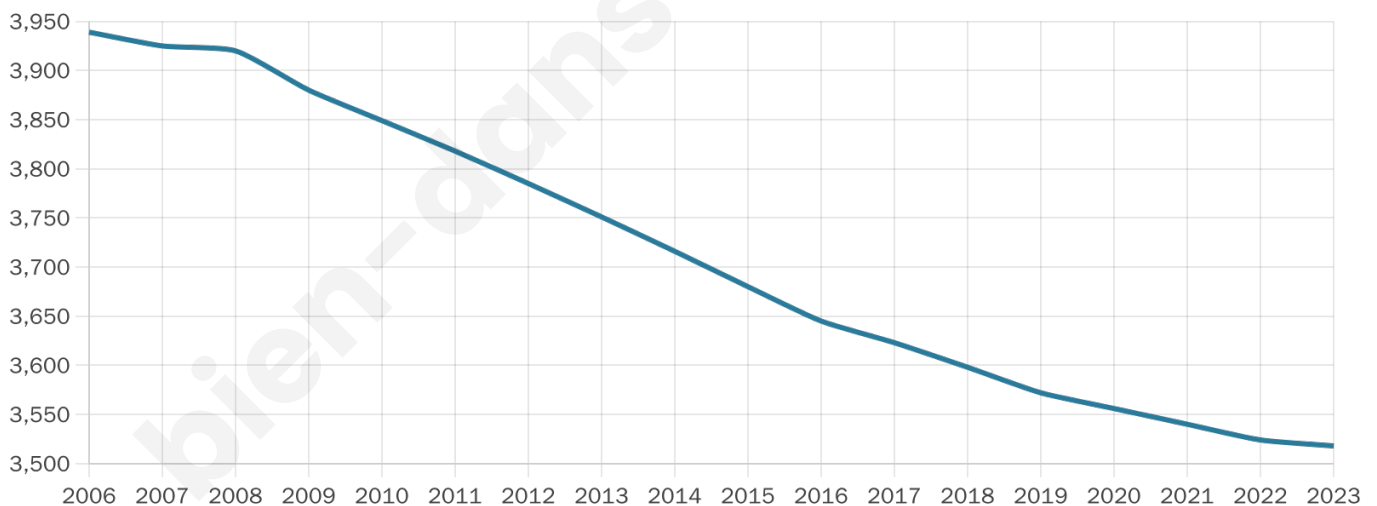
**160 h/km<sup>2</sup>**



Revenu moyen

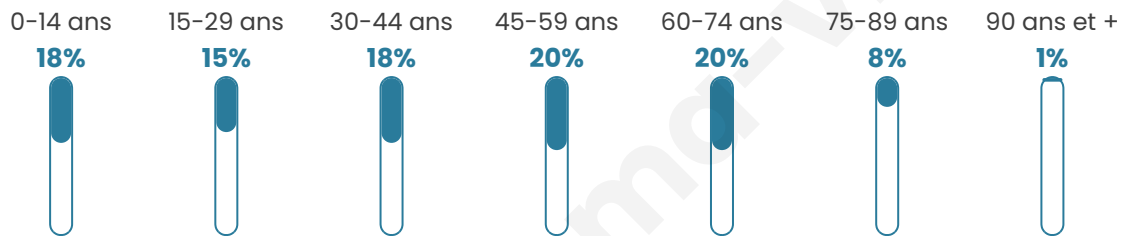
**20 590 €/an**

## Evolution du nombre d'habitants

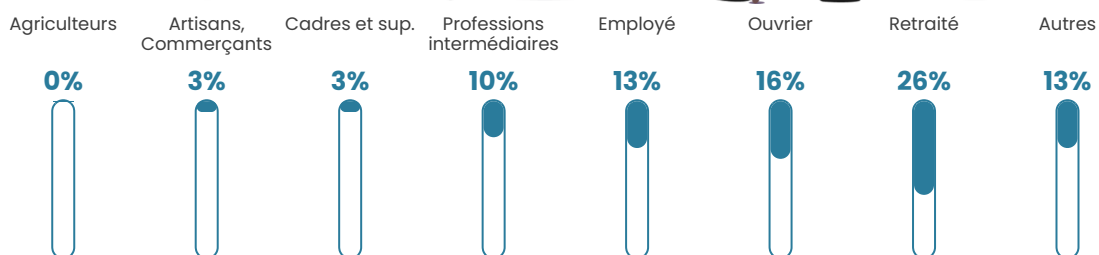


Sources : Institut national de la statistique et des études économiques (insee) selon Les dernières parutions officielles de 2024 portant sur les années 2020, 2021 et 2022.

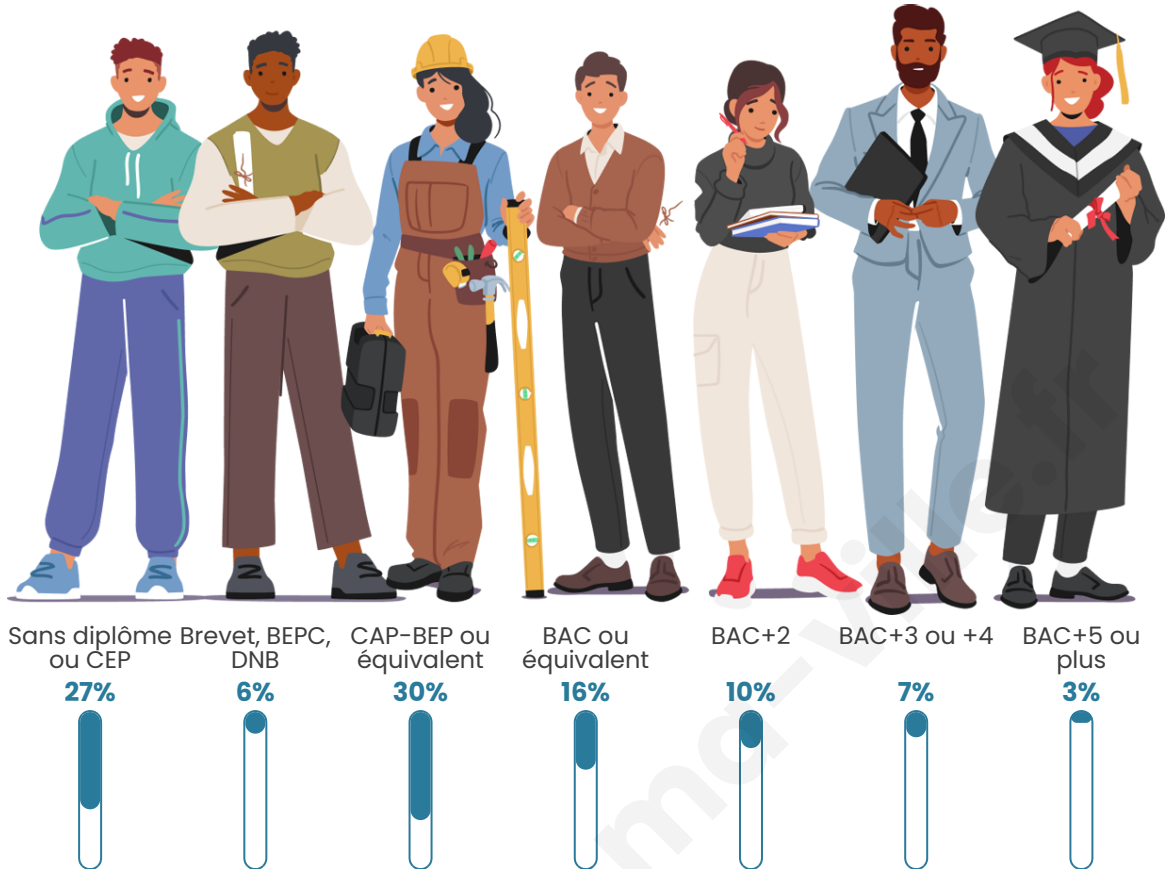
## Tranche d'âge




## Activité professionnelle



## Niveau de diplôme



## Composition des ménages



# Profils électoraux

## Premier tour

	Marine LE PEN	40.67 %
	Emmanuel MACRON	21.16 %
	Jean-Luc MÉLENCHON	18.56 %
	Éric ZEMMOUR	5.46 %
	Fabien ROUSSEL	2.60 %
	Yannick JADOT	2.49 %
	Valérie PÉCRESE	2.49 %
	Nicolas DUPONT-AIGNAN	1.64 %
	Jean LASSALLE	1.54 %
	Nathalie ARTHAUD	1.27 %
	Anne HIDALGO	1.17 %
	Philippe POUTOU	0.95 %



### 2 697 inscrits

Participation : 71.15%

Votes blancs : 1.20%

Votes nuls : 0.52%

## Second tour

	Emmanuel MACRON	38,19 %
	Marine LE PEN	61,81 %

### 2 699 inscrits

Participation : 71.55%

Votes blancs : 5.7%

Votes nuls : 2.23%

# Sécurité



Agressions physiques / sexuelles

**26**



Cambriolages

**0**



Vols / dégradations

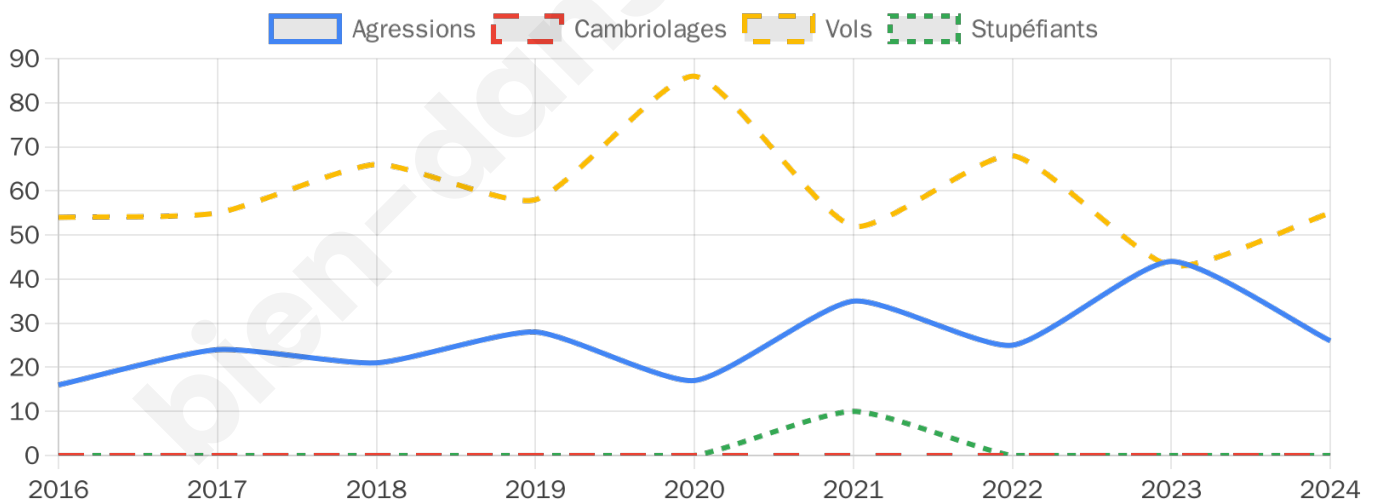
**55**



Stupéfiants

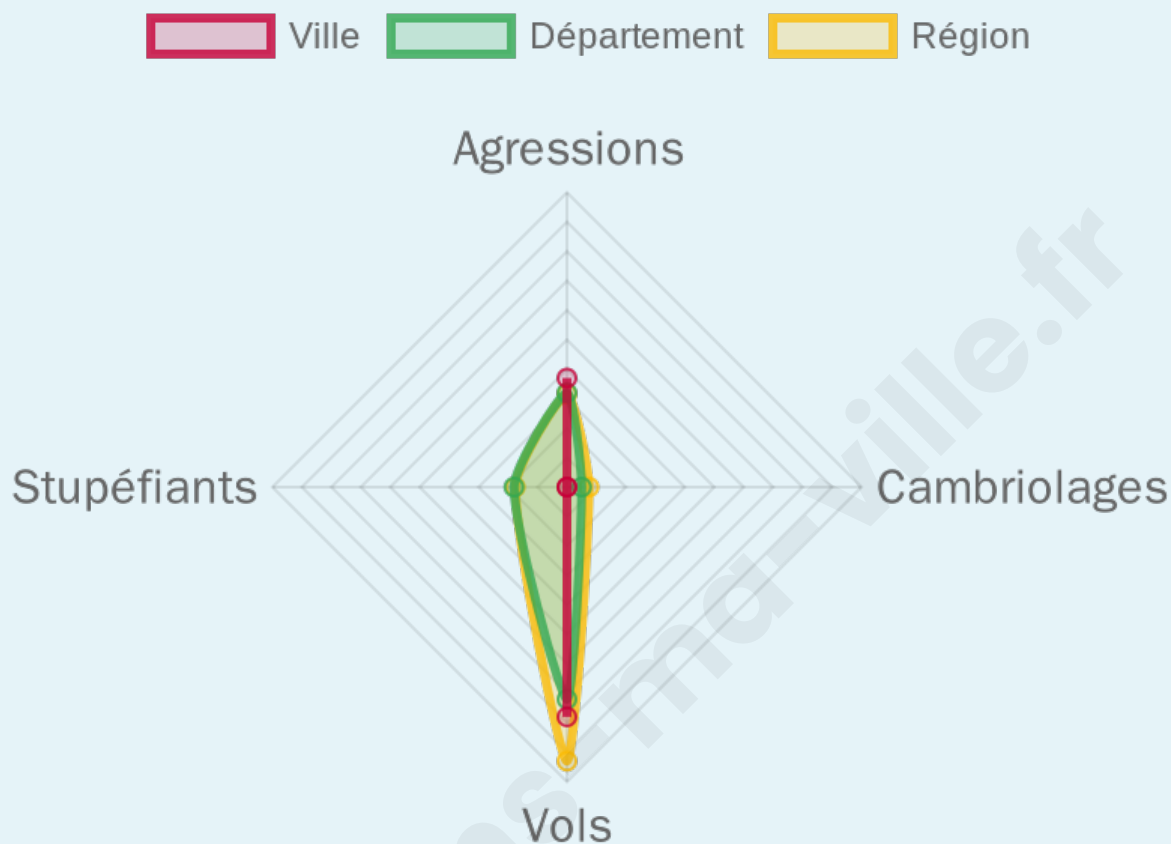
**0**

## Evolution du nombre d'infractions



## Pour comparer

(en proportion du nombre d'habitants)



Sources : Bases statistiques communale, départementale et régionale de la délinquance enregistrée par la police et la gendarmerie nationales selon les dernières parutions officielles de 2025 portant sur l'année 2024 ([data.gouv](https://data.gouv.fr)).

Agressions physiques / sexuelles : Violences sexuelles, coups et blessures volontaires intrafamiliaux, coups et blessures volontaires, autres coups, blessures volontaires et vols violents sans arme.

Cambriolages : Cambriolages de logements.

Vols : Vols avec armes, vols d'accessoires sur véhicules, vols dans les véhicules, vols de véhicules, vols sans violence contre des personnes, destructions, dégradations volontaires et escroqueries.

Stupéfiants : Trafic de stupéfiants dont (AFD) et usage de stupéfiants.

# Services à la population



## Commerce

Hypermarché	X <u>Sedan</u> 7km
Supermarché	<b>2</b>
Superette	X <u>Vivier-au-Court</u> 2km
Boulangerie	<b>5</b>
Boucherie	<b>3</b>
Restaurant	<b>1</b>
Garage	<b>5</b>
Station-service	<b>1</b>
Banque	<b>1</b>
La poste	X <u>Vivier-au-Court</u> 2km
Coiffeur	<b>8</b>
Tabac	X <u>Floing</u> 6km
Bars / discothèque	<b>3</b>
Bibliothèque	X <u>Flize</u> 7km
Cinéma	X <u>Sedan</u> 8km
Vétérinaire	<b>1</b>



## Santé

Pharmacie	<b>2</b>
Hôpital	X <u>Sedan</u> 7km
Laboratoire d'analyses médicales	X <u>Sedan</u> 7km
Etablissement pour handicapé	X <u>Sedan</u> 7km
EHPA	X <u>Vivier-au-Court</u> 2km
Médecin	<b>3</b>
Dentiste	<b>1</b>
Chirurgien	X <u>Sedan</u> 7km
Dermatologue	X <u>Sedan</u> 7km
Anesthésiste	X <u>Bazeilles</u> 11km
Gastro-entérologue	X <u>Sedan</u> 7km
Gynécologue	X <u>Bazeilles</u> 11km
Cancérologue	X <u>Reims</u> 82km
Neurologue	X <u>Charleville-Mézières</u> 9km
Ophthalmologue	X <u>Charleville-Mézières</u> 9km
ORL	X <u>Sedan</u> 7km
Cardiologue	X <u>Sedan</u> 7km
Pédiatre	X <u>Sedan</u> 7km
Pneumologue	X <u>Charleville-Mézières</u> 10km
Psychologue	X <u>Sedan</u> 8km
Radiologue	X <u>Sedan</u> 8km
Rhumatologue	X <u>Sedan</u> 7km
Sage-femme	<b>1</b>



## Éducation

Crèche	X <u>Vivier-au-Court</u> 2km
Ecole maternelle Public	X <u>Sedan</u> 8km
Ecole maternelle Privé	X <u>Charleville-Mézières</u> 11km
Ecole primaire Public	<b>1</b>
Ecole primaire Privé	<b>1</b>
Collège Public	<b>1</b>
Collège Privé	X <u>Sedan</u> 7km
Lycée Public	X <u>Saint-Laurent</u> 6km
Lycée Privé	X <u>Sedan</u> 7km

Sources : Base Sirene des entreprises et de leurs établissements selon les dernières parutions officielles de 2025 portant sur l'année 2024 ([data.gouv](https://data.gouv.fr)). Liste, localisation et tarifs des professionnels de santé selon les dernières parutions officielles de 2025 portant sur l'année 2024 ([opendatasoft](https://opendatasoft.com)) et FINISS Extraction du Fichier des établissements selon les dernières parutions officielles de 2025 portant sur l'année 2024 ([data.gouv](https://data.gouv.fr)). Adresse et géolocalisation des établissements d'enseignement du premier et second degrés selon les dernières parutions officielles de 2025 portant sur l'année 2024 ([data.education.gouv](https://data.education.gouv.fr))

## Villes autour de Vrigne aux Bois

Ville	Habitants	Superficie	Pop densité	Pop active	Taux chômage	Revenu moyen	Prix immobilier
Vivier-au-Court (1 avis)	2 732	9 km <sup>2</sup>	304 h/km <sup>2</sup>	44%	6.4%	20 150 €/an	1 231 €/m <sup>2</sup>
Issancourt-et-Rumel	406	5 km <sup>2</sup>	81 h/km <sup>2</sup>	51.5%	2.2%	24 100 €/an	1 489 €/m <sup>2</sup>
Ville-sur-Lumes	530	3 km <sup>2</sup>	177 h/km <sup>2</sup>	45.8%	2.8%	23 690 €/an	1 068 €/m <sup>2</sup>
Vrigne-Meuse	331	4 km <sup>2</sup>	83 h/km <sup>2</sup>	55.9%	4.5%	24 050 €/an	1 144 €/m <sup>2</sup>
Gernelle (1 avis)	314	4 km <sup>2</sup>	79 h/km <sup>2</sup>	47.1%	4.5%	24 790 €/an	863 €/m <sup>2</sup>
Donchery	1 989	27 km <sup>2</sup>	74 h/km <sup>2</sup>	46.5%	7%	20 700 €/an	1 269 €/m <sup>2</sup>
Lumes	1 099	6 km <sup>2</sup>	183 h/km <sup>2</sup>	45.4%	4%	22 730 €/an	1 669 €/m <sup>2</sup>
Glaire (2 avis)	846	6 km <sup>2</sup>	141 h/km <sup>2</sup>	37.7%	4.4%	22 740 €/an	1 326 €/m <sup>2</sup>
Saint-Menges (1 avis)	922	12 km <sup>2</sup>	77 h/km <sup>2</sup>	46.1%	7.6%	21 110 €/an	1 280 €/m <sup>2</sup>
Nouvion-sur-Meuse (1 avis)	2 249	9 km <sup>2</sup>	250 h/km <sup>2</sup>	45.4%	6.6%	20 710 €/an	1 379 €/m <sup>2</sup>
Floing (3 avis)	2 270	7 km <sup>2</sup>	324 h/km <sup>2</sup>	44.4%	4.5%	22 080 €/an	1 395 €/m <sup>2</sup>
La Grandville	753	10 km <sup>2</sup>	75 h/km <sup>2</sup>	51.4%	3.3%	23 760 €/an	1 350 €/m <sup>2</sup>
Villers-sur-Bar	234	5 km <sup>2</sup>	47 h/km <sup>2</sup>	51.7%	3.8%	25 090 €/an	494 €/m <sup>2</sup>
Fleigneux	223	13 km <sup>2</sup>	17 h/km <sup>2</sup>	51.6%	6.7%	23 950 €/an	912 €/m <sup>2</sup>
Aiglemont (2 avis)	1 692	8 km <sup>2</sup>	212 h/km <sup>2</sup>	44.9%	3.4%	24 160 €/an	1 440 €/m <sup>2</sup>

bien-dans-ma-ville.fr



# Vous aimez votre ville ? Notez-la !

Et faites-nous part de vos remarques constructives



Avec

**BIEN** dans  
ma **VILLE** 