



Version web

# Ville de Vraignes-en-Vermandois

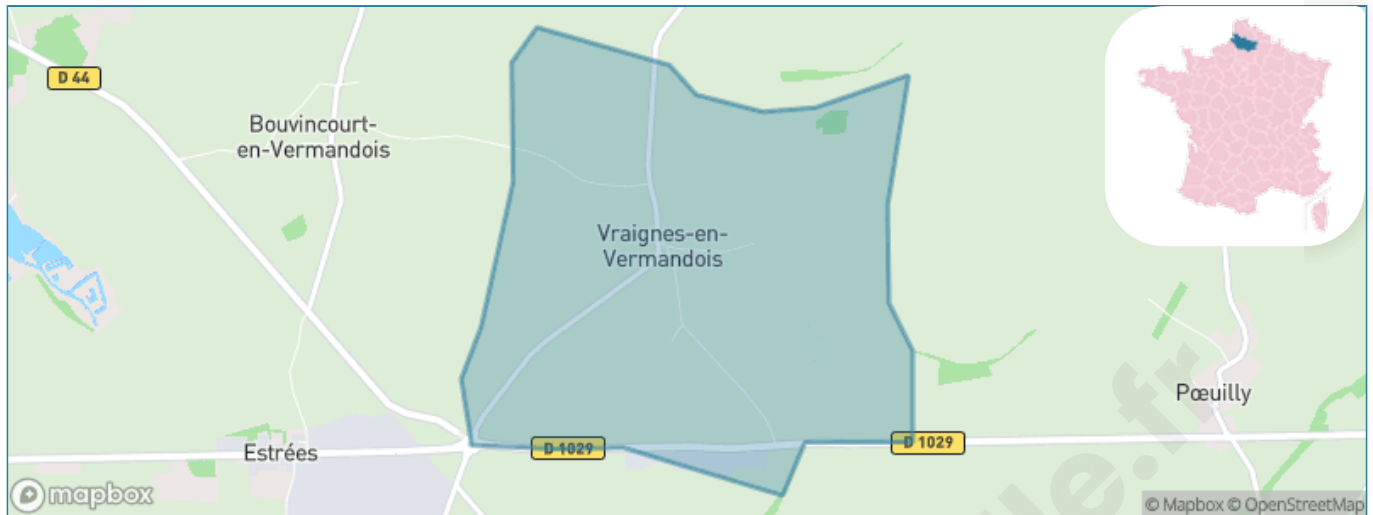
Présenté par

**BIEN** dans ma **VILLE** 

# Sommaire

Situation géographique .....	3
Statistiques sur la population .....	4
Evolution du nombre d'habitants .....	4
Tranche d'âge .....	5
0-14 ans .....	5
15-29 ans .....	5
30-44 ans .....	5
45-59 ans .....	5
60-74 ans .....	5
75-89 ans .....	5
90 ans et + .....	5
Activité professionnelle .....	5
Agriculteurs .....	5
Artisans, Commerçants .....	5
Cadres et sup. ....	5
Professions intermédiaires .....	5
Employé .....	5
Ouvrier .....	5
Retraité .....	5
Autres .....	5
Niveau de diplôme .....	6
Sans diplôme ou CEP .....	6
Brevet, BEPC, DNB .....	6
CAP-BEP ou équivalent .....	6
BAC ou équivalent .....	6
BAC+2 .....	6
BAC+3 ou +4 .....	6
BAC+5 ou plus .....	6
Composition des ménages .....	6
Couple sans enfant .....	6
Couple avec enfant(s) .....	6
Famille monoparentale .....	6
Colocation / Autre .....	6
Personnes seules .....	6
Profils électoraux .....	7
Premier tour .....	7
Sécurité .....	8
Evolution du nombre d'infractions .....	8
Pour comparer .....	9
Services à la population .....	10
Commerce .....	10
Éducation .....	10
Villes autour de Vraignes-en-Vermandois .....	11

# Situation géographique



## i Informations clés

- **Région** : Hauts-de-France
- **Département** : Somme
- **Code postal** : 80240
- **Superficie** : 4 km<sup>2</sup>



# Statistiques sur la population



Nombre d'habitants

**130**



Age moyen

**44 ans**



Pop active

**58.5%**



Taux chômage

**7.1%**



Pop densité

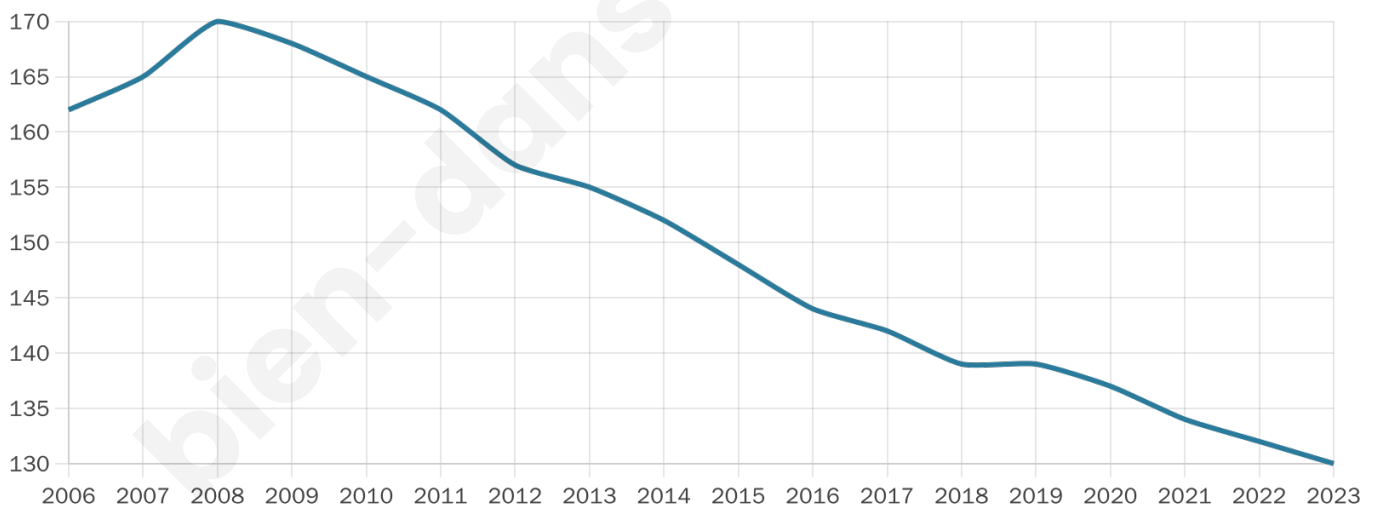
**33 h/km<sup>2</sup>**



Revenu moyen

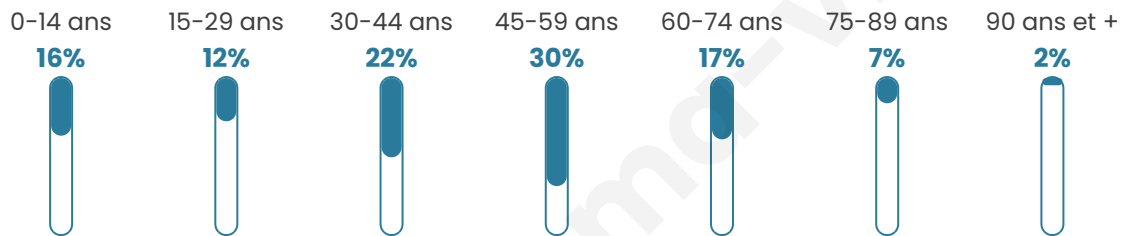
**24 400 €/an**

## Evolution du nombre d'habitants

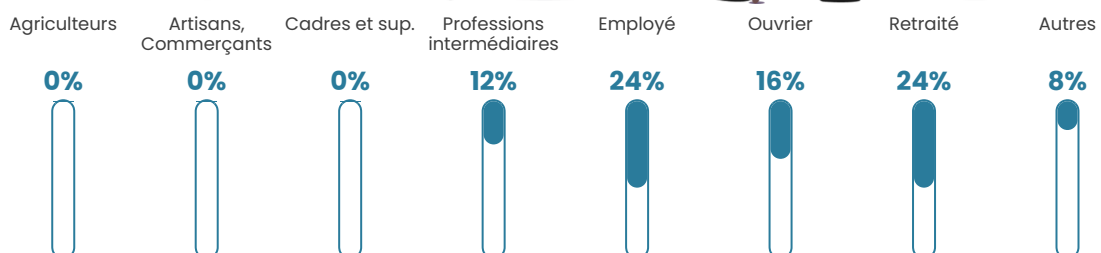


Sources : Institut national de la statistique et des études économiques (insee) selon Les dernières parutions officielles de 2024 portant sur les années 2020, 2021 et 2022.

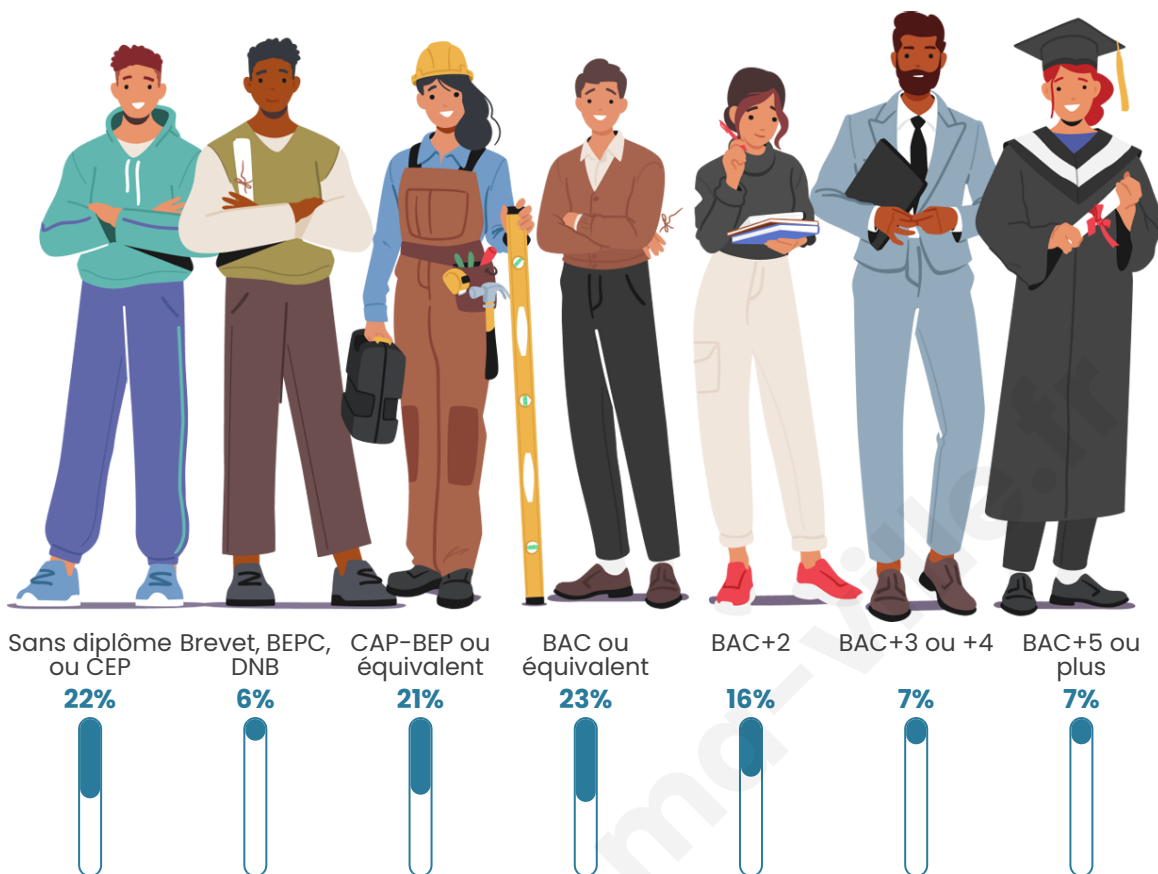
## Tranche d'âge




## Activité professionnelle



## Niveau de diplôme















## Composition des ménages



# Profils électoraux

## Premier tour

	Marine LE PEN	42.05 %
	Emmanuel MACRON	20.45 %
	Éric ZEMMOUR	15.91 %
	Jean-Luc MÉLENCHON	10.23 %
	Valérie PÉCRESE	4.55 %
	Nicolas DUPONT-AIGNAN	4.55 %
	Nathalie ARTHAUD	1.14 %
	Anne HIDALGO	1.14 %
	Fabien ROUSSEL	0.00 %
	Jean LASSALLE	0.00 %
	Yannick JADOT	0.00 %
	Philippe POUTOU	0.00 %



### 110 inscrits

Participation : 82.73%

Votes blancs : 2.20%

Votes nuls : 1.10%

## Second tour

	Emmanuel MACRON	38,55 %
	Marine LE PEN	61,45 %

### 110 inscrits

Participation : 85.45%

Votes blancs : 10.64%

Votes nuls : 1.06%

# Sécurité



Agressions physiques / sexuelles

0



Cambriolages

0



Vols / dégradations

0



Stupéfiants

0

## Evolution du nombre d'infractions



## Pour comparer

(en proportion du nombre d'habitants)



Sources : Bases statistiques communale, départementale et régionale de la délinquance enregistrée par la police et la gendarmerie nationales selon les dernières parutions officielles de 2025 portant sur l'année 2024 ([data.gouv](https://data.gouv.fr)).

Agressions physiques / sexuelles : Violences sexuelles, coups et blessures volontaires intrafamiliaux, coups et blessures volontaires, autres coups, blessures volontaires et vols violents sans arme.

Cambriolages : Cambriolages de logements.

Vols : Vols avec armes, vols d'accessoires sur véhicules, vols dans les véhicules, vols de véhicules, vols sans violence contre des personnes, destructions, dégradations volontaires et escroqueries.

Stupéfiants : Trafic de stupéfiants dont (AFD) et usage de stupéfiants.

# Services à la population



## Commerce

Hypermarché	X <a href="#">Péronne</a> 11km
Supermarché	X <a href="#">Roisel</a> 7km
Superette	X <a href="#">Roisel</a> 7km
Boulangerie	X <a href="#">Monchy-Lagache</a> 4km
Boucherie	X <a href="#">Roisel</a> 7km
Restaurant	X <a href="#">Mesnil-Bruntel</a> 8km
Garage	X <a href="#">Bouvincourt-en-Vermandois</a> 2km
Station-service	X <a href="#">Roisel</a> 7km
Banque	X <a href="#">Roisel</a> 7km
La poste	X <a href="#">Bouvincourt-en-Vermandois</a> 2km
Coiffeur	1
Tabac	X <a href="#">Péronne</a> 10km
Bars / discothèque	X <a href="#">Monchy-Lagache</a> 4km
Bibliothèque	X <a href="#">Saint-Quentin</a> 16km
Cinéma	X <a href="#">Péronne</a> 10km
Vétérinaire	X <a href="#">Matigny</a> 11km



## Santé

Pharmacie	X <a href="#">Vermand</a> 6km
Hôpital	X <a href="#">Péronne</a> 11km
Laboratoire d'analyses médicales	X <a href="#">Péronne</a> 10km
Etablissement pour handicapé	X <a href="#">Péronne</a> 10km
EHPA	X <a href="#">Athies</a> 7km
Médecin	X <a href="#">Cartigny</a> 5km
Dentiste	X <a href="#">Roisel</a> 7km
Chirurgien	X <a href="#">Péronne</a> 11km
Dermatologue	X <a href="#">Saint-Quentin</a> 14km
Anesthésiste	X <a href="#">Saint-Quentin</a> 15km
Gastro-entérologue	X <a href="#">Saint-Quentin</a> 15km
Gynécologue	X <a href="#">Roisel</a> 7km
Cancérologue	X <a href="#">Saint-Quentin</a> 18km
Neurologue	X <a href="#">Saint-Quentin</a> 15km
Ophthalmologue	X <a href="#">Saint-Quentin</a> 14km
ORL	X <a href="#">Saint-Quentin</a> 15km
Cardiologue	X <a href="#">Péronne</a> 11km
Pédiatre	X <a href="#">Saint-Quentin</a> 15km
Pneumologue	X <a href="#">Saint-Quentin</a> 15km
Psychologue	X <a href="#">Péronne</a> 11km
Radiologue	X <a href="#">Péronne</a> 11km
Rhumatologue	X <a href="#">Péronne</a> 11km
Sage-femme	X <a href="#">Vermand</a> 7km



## Éducation

Crèche	X <a href="#">Estrées-Mons</a> 4km
Ecole maternelle Public	X <a href="#">Bernes</a> 3km
Ecole maternelle Privé	X <a href="#">Amiens</a> 55km
Ecole primaire Public	X <a href="#">Monchy-Lagache</a> 4km
Ecole primaire Privé	X <a href="#">Péronne</a> 10km
Collège Public	X <a href="#">Vermand</a> 6km
Collège Privé	X <a href="#">Péronne</a> 10km
Lycée Public	X <a href="#">Péronne</a> 10km
Lycée Privé	X <a href="#">Péronne</a> 10km

Sources : Base Sirene des entreprises et de leurs établissements selon les dernières parutions officielles de 2025 portant sur l'année 2024 ([data.gouv](#)). Liste, localisation et tarifs des professionnels de santé selon les dernières parutions officielles de 2025 portant sur l'année 2024 ([opendatasoft](#)) et FINISS Extraction du Fichier des établissements selon les dernières parutions officielles de 2025 portant sur l'année 2024 ([data.gouv](#)). Adresse et géolocalisation des établissements d'enseignement du premier et second degrés selon les dernières parutions officielles de 2025 portant sur l'année 2024 ([data.education.gouv](#))

## Villes autour de Vraignes-en-Vermandois

Ville	Habitants	Superficie	Pop densité	Pop active	Taux chômage	Revenu moyen	Prix immobilier
Bouvincourt-en-Vermandois	154	1 km <sup>2</sup>	154 h/km <sup>2</sup>	46.8%	5.2%	23 540 €/an	1 182 €/m <sup>2</sup>
Hancourt	94	4 km <sup>2</sup>	24 h/km <sup>2</sup>	47.9%	7.4%	NC	1 018 €/m <sup>2</sup>
Bernes	353	7 km <sup>2</sup>	50 h/km <sup>2</sup>	49.9%	5.7%	21 910 €/an	1 070 €/m <sup>2</sup>
Tertry	145	4 km <sup>2</sup>	36 h/km <sup>2</sup>	46.9%	13.1%	23 680 €/an	888 €/m <sup>2</sup>
Poeuilly	107	6 km <sup>2</sup>	18 h/km <sup>2</sup>	43.9%	7.5%	20 780 €/an	1 237 €/m <sup>2</sup>
Caulaincourt	143	6 km <sup>2</sup>	24 h/km <sup>2</sup>	50.3%	4.9%	24 290 €/an	806 €/m <sup>2</sup>
Trefcon	80	4 km <sup>2</sup>	20 h/km <sup>2</sup>	47.5%	2.5%	NC	1 040 €/m <sup>2</sup>
Monchy-Lagache	593	15 km <sup>2</sup>	40 h/km <sup>2</sup>	47.4%	8.4%	22 440 €/an	1 314 €/m <sup>2</sup>
Estrées-Mons	594	15 km <sup>2</sup>	40 h/km <sup>2</sup>	48%	8.4%	20 930 €/an	1 101 €/m <sup>2</sup>
Cartigny	688	15 km <sup>2</sup>	46 h/km <sup>2</sup>	48.3%	6.5%	21 600 €/an	1 249 €/m <sup>2</sup>
Marquaix	190	5 km <sup>2</sup>	38 h/km <sup>2</sup>	44.2%	4.7%	21 120 €/an	1 022 €/m <sup>2</sup>
Devise	59	2 km <sup>2</sup>	30 h/km <sup>2</sup>	42.4%	1.7%	NC	924 €/m <sup>2</sup>
Tincourt-Boucly	334	12 km <sup>2</sup>	28 h/km <sup>2</sup>	53.6%	8.7%	21 270 €/an	1 057 €/m <sup>2</sup>
Vendelles	123	5 km <sup>2</sup>	25 h/km <sup>2</sup>	50.4%	4.9%	24 120 €/an	1 685 €/m <sup>2</sup>
Lanchy	38	3 km <sup>2</sup>	13 h/km <sup>2</sup>	44.7%	5.3%	NC	NC

bien-dans-ma-ville.fr



# **Vous aimez votre ville ? Notez-la !**

Et faites-nous part de vos remarques constructives



Avec

**BIEN** dans ma **VILLE** 