



Version web

Ville de Voynne

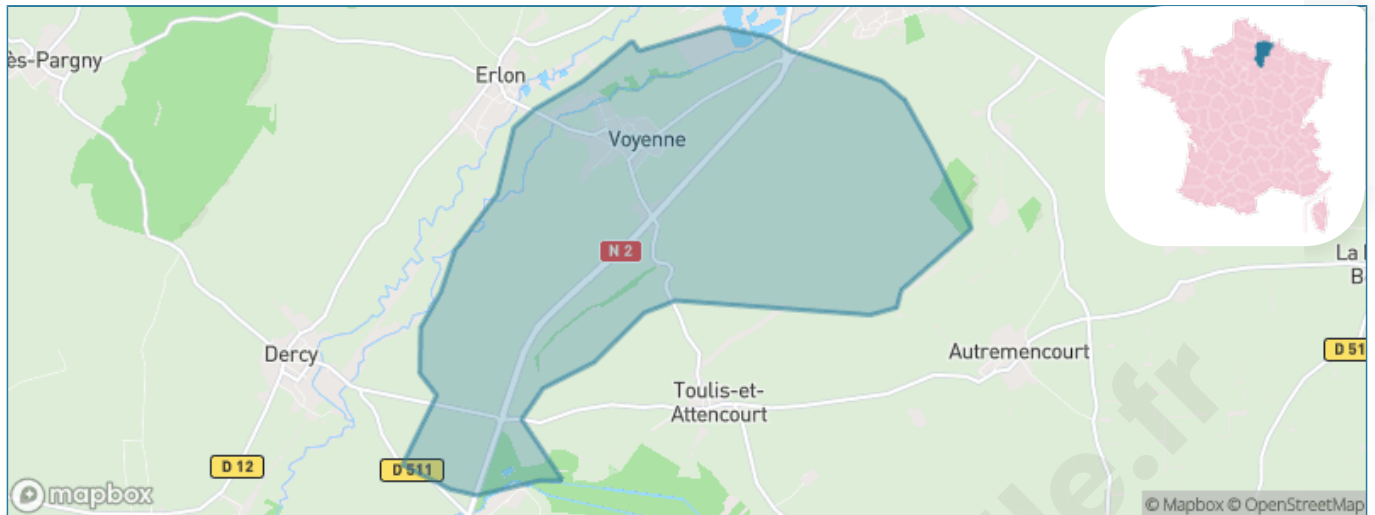
Présenté par

BIEN dans
ma **VILLE** 

Sommaire

Situation géographique	3
Statistiques sur la population	4
Evolution du nombre d'habitants	4
Tranche d'âge	5
0-14 ans	5
15-29 ans	5
30-44 ans	5
45-59 ans	5
60-74 ans	5
75-89 ans	5
90 ans et +	5
Activité professionnelle	5
Agriculteurs	5
Artisans, Commerçants	5
Cadres et sup.	5
Professions intermédiaires	5
Employé	5
Ouvrier	5
Retraité	5
Autres	5
Niveau de diplôme	6
Sans diplôme ou CEP	6
Brevet, BEPC, DNB	6
CAP-BEP ou équivalent	6
BAC ou équivalent	6
BAC+2	6
BAC+3 ou +4	6
BAC+5 ou plus	6
Composition des ménages	6
Couple sans enfant	6
Couple avec enfant(s)	6
Famille monoparentale	6
Colocation / Autre	6
Personnes seules	6
Profils électoraux	7
Premier tour	7
Sécurité	8
Evolution du nombre d'infractions	8
Pour comparer	9
Services à la population	10
Commerce	10
Éducation	10
Villes autour de Voyenne	12

Situation géographique



i Informations clés

- **Région** : Hauts-de-France
- **Département** : Aisne
- **Code postal** : 02250
- **Superficie** : 14 km²



AISNE.com
LE DÉPARTEMENT

Statistiques sur la population



Nombre d'habitants

312



Age moyen

37 ans



Pop active

43.3%



Taux chômage

6.6%



Pop densité

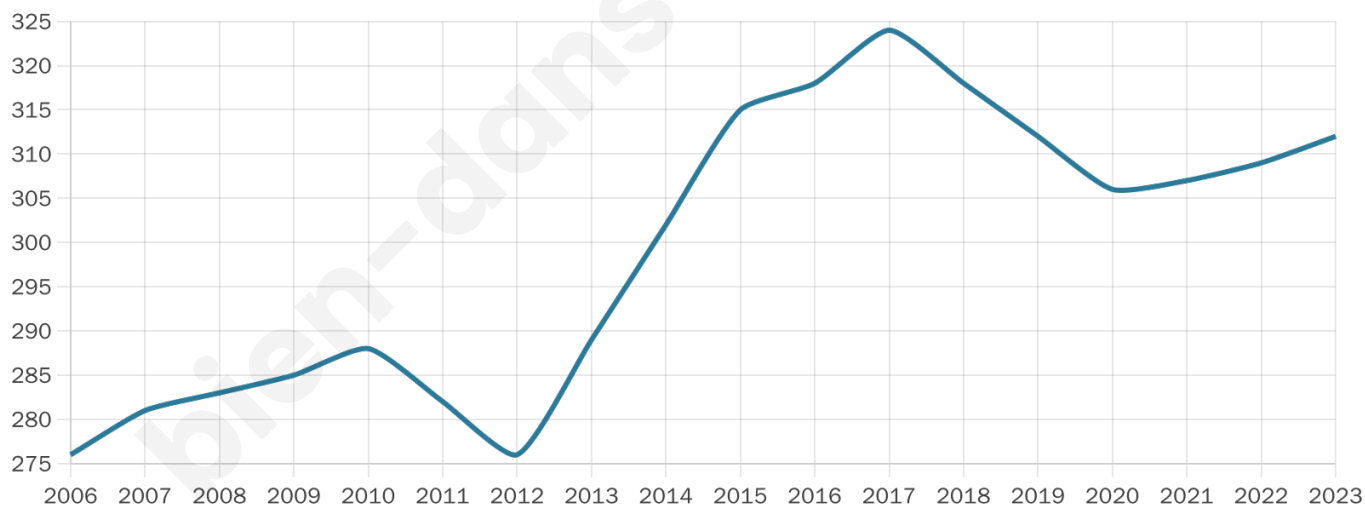
22 h/km²



Revenu moyen

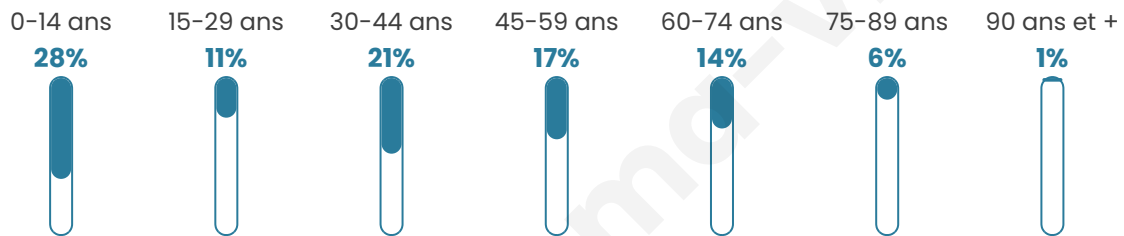
21 300 €/an

Evolution du nombre d'habitants

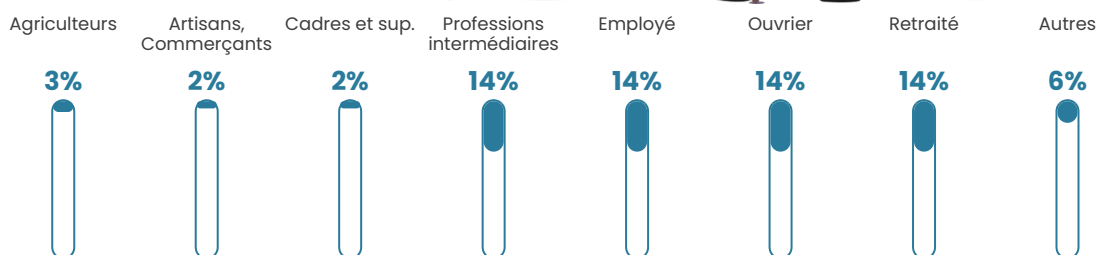


Sources : Institut national de la statistique et des études économiques (insee) selon Les dernières parutions officielles de 2024 portant sur les années 2020, 2021 et 2022.


Tranche d'âge



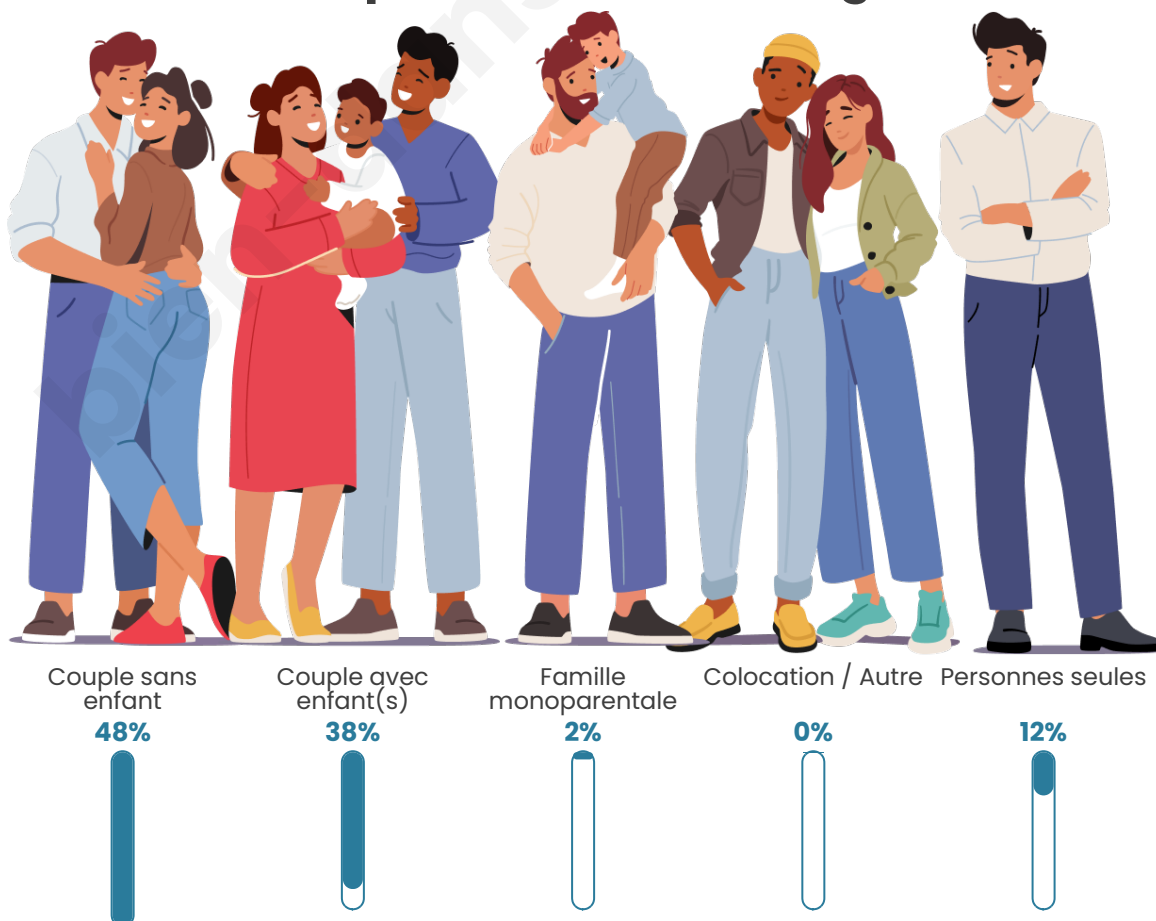
Activité professionnelle



Niveau de diplôme










Composition des ménages



Profils électoraux

Premier tour

	Marine LE PEN	47.37 %
	Emmanuel MACRON	23.98 %
	Jean-Luc MÉLENCHON	11.70 %
	Éric ZEMMOUR	5.85 %
	Valérie PÉCRESE	4.68 %
	Nathalie ARTHAUD	1.17 %
	Jean LASSALLE	1.17 %
	Yannick JADOT	1.17 %
	Philippe POUTOU	1.17 %
	Fabien ROUSSEL	0.58 %
	Anne HIDALGO	0.58 %
	Nicolas DUPONT- AIGNAN	0.58 %



210 inscrits

Participation : 85.24%

Votes blancs : 3.35%

Votes nuls : 1.12%

Second tour

	Emmanuel MACRON	38,73 %
	Marine LE PEN	61,27 %

210 inscrits

Participation : 88.1%

Votes blancs : 4.86%

Votes nuls : 1.62%

Sécurité



Agressions physiques / sexuelles

0



Cambriolages

0



Vols / dégradations

0



Stupéfiants

0

Evolution du nombre d'infractions



Pour comparer

(en proportion du nombre d'habitants)



Sources : Bases statistiques communale, départementale et régionale de la délinquance enregistrée par la police et la gendarmerie nationales selon les dernières parutions officielles de 2025 portant sur l'année 2024 ([data.gouv](https://data.gouv.fr)).

Agressions physiques / sexuelles : Violences sexuelles, coups et blessures volontaires intrafamiliaux, coups et blessures volontaires, autres coups, blessures volontaires et vols violents sans arme.

Cambriolages : Cambriolages de logements.

Vols : Vols avec armes, vols d'accessoires sur véhicules, vols dans les véhicules, vols de véhicules, vols sans violence contre des personnes, destructions, dégradations volontaires et escroqueries.

Stupéfiants : Trafic de stupéfiants dont (AFD) et usage de stupéfiants.

Services à la population



Commerce

Hypermarché	X Laon 15km
Supermarché	X Marle 5km
Superette	X Froidmont-Cohartille 4km
Boulangerie	X Marle 5km
Boucherie	X Crécy-sur-Serre 7km
Restaurant	1
Garage	X Marle 5km
Station-service	X Marle 4km
Banque	X Marle 5km
La poste	X Marle 5km
Coiffeur	1
Tabac	X Crécy-sur-Serre 7km
Bars / discothèque	X Châtillon-lès-Sons 5km
Bibliothèque	X Laon 20km
Cinéma	X Laon 18km
Vétérinaire	X Marle 5km



Santé

Pharmacie	X Marle 5km
Hôpital	X Vervins 19km
Laboratoire d'analyses médicales	X Laon 17km
Etablissement pour handicapé	X La Neuville-Bosmont 9km
EHPA	X Marle 5km
Médecin	X Marle 5km
Dentiste	X Marle 5km
Chirurgien	X Laon 18km
Dermatologue	X Laon 17km
Anesthésiste	X Laon 19km
Gastro-entérologue	X Laon 19km
Gynécologue	X Marle 5km
Cancérologue	X Saint-Quentin 33km
Neurologue	X Origny-Sainte-Benoite 20km
Ophtalmologue	X Laon 18km
ORL	X Laon 19km
Cardiologue	X Laon 18km
Pédiatre	X Laon 18km
Pneumologue	X Laon 18km
Psychologue	X Laon 18km
Radiologue	X Laon 18km
Rhumatologue	X Laon 19km
Sage-femme	X Crécy-sur-Serre 7km



Éducation

Crèche	X Marle 5km
Ecole maternelle Public	X Marcy-sous-Marle 3km
Ecole maternelle Privé	X Fismes 45km
Ecole primaire Public	1
Ecole primaire Privé	X Le Hérie-la-Viéville 13km
Collège Public	X Marle 5km
Collège Privé	X Le Hérie-la-Viéville 13km
Lycée Public	X Fontaine-lès-Vervins 18km
Lycée Privé	X Le Hérie-la-Viéville 13km

Sources : Base Sirene des entreprises et de leurs établissements selon les dernières parutions officielles de 2025 portant sur l'année 2024 ([data.gouv](https://data.gouv.fr)). Liste, localisation et tarifs des professionnels de santé selon les dernières parutions officielles de 2025 portant sur l'année 2024 ([opendatasoft](https://opendatasoft.com)) et FINESS Extraction du Fichier des établissements selon les dernières parutions officielles de 2025 portant sur l'année 2024 ([data.gouv](https://data.gouv.fr)). Adresse et géolocalisation des établissements d'enseignement du premier et second degrés selon les dernières parutions officielles de 2025 portant sur l'année 2024 ([data.education.gouv](https://data.education.gouv.fr))

bien-dans-ma-ville.fr

Villes autour de Voynne

Ville	Habitants	Superficie	Pop densité	Pop active	Taux chômage	Revenu moyen	Prix immobilier
Erlon (1 avis)	278	8 km ²	35 h/km ²	48.6%	6.8%	19 790 €/an	898 €/m ²
Marcy-sous-Marle	203	4 km ²	51 h/km ²	50.7%	10.3%	20 840 €/an	1 056 €/m ²
Dercy (1 avis)	392	11 km ²	36 h/km ²	43.6%	4.3%	21 950 €/an	811 €/m ²
Toulis-et-Attencourt	110	7 km ²	16 h/km ²	44.5%	2.7%	21 350 €/an	948 €/m ²
Froidmont-Cohartille	236	8 km ²	30 h/km ²	48.7%	7.2%	21 240 €/an	706 €/m ²
Marle	2 229	13 km ²	171 h/km ²	40.4%	12%	18 670 €/an	835 €/m ²
Châtillon-lès-Sons	83	10 km ²	8 h/km ²	43.4%	2.4%	NC	879 €/m ²
Bois-lès-Pargny	187	10 km ²	19 h/km ²	50.3%	5.3%	23 420 €/an	1 325 €/m ²
Sons-et-Ronchères	205	9 km ²	23 h/km ²	47.8%	10.2%	19 400 €/an	1 371 €/m ²
Mortiers	185	6 km ²	31 h/km ²	47%	5.9%	20 830 €/an	1 091 €/m ²
Grandlup-et-Fay	275	20 km ²	14 h/km ²	48.7%	6.2%	21 860 €/an	1 038 €/m ²
Barenton-sur-Serre	130	8 km ²	16 h/km ²	55.4%	3.8%	22 840 €/an	987 €/m ²
Autremencourt	176	9 km ²	20 h/km ²	49.4%	13.6%	20 530 €/an	1 762 €/m ²
Thienu (1 avis)	122	6 km ²	20 h/km ²	40.2%	8.2%	NC	NC
Montigny-sous-Marle	71	7 km ²	10 h/km ²	43.7%	7%	NC	566 €/m ²

bien-dans-ma-ville.fr



Vous aimez votre ville ? Notez-la !

Et faites-nous part de vos remarques constructives



Avec

BIEN dans ma **VILLE** 