



Version web

# Ville de Vougécourt

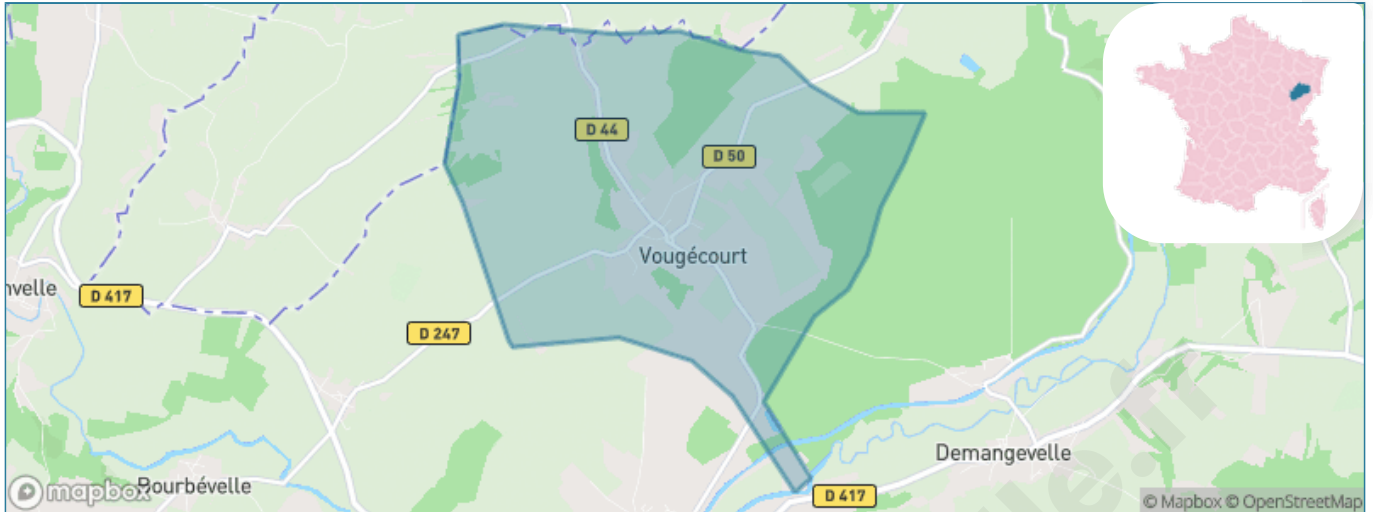
Présenté par

**BIEN** dans  
ma **VILLE** 

# Sommaire

Situation géographique .....	3
Statistiques sur la population .....	4
Evolution du nombre d'habitants .....	4
Tranche d'âge .....	5
0-14 ans .....	5
15-29 ans .....	5
30-44 ans .....	5
45-59 ans .....	5
60-74 ans .....	5
75-89 ans .....	5
90 ans et + .....	5
Activité professionnelle .....	5
Agriculteurs .....	5
Artisans, Commerçants .....	5
Cadres et sup. ....	5
Professions intermédiaires .....	5
Employé .....	5
Ouvrier .....	5
Retraité .....	5
Autres .....	5
Niveau de diplôme .....	6
Sans diplôme ou CEP .....	6
Brevet, BEPC, DNB .....	6
CAP-BEP ou équivalent .....	6
BAC ou équivalent .....	6
BAC+2 .....	6
BAC+3 ou +4 .....	6
BAC+5 ou plus .....	6
Composition des ménages .....	6
Couple sans enfant .....	6
Couple avec enfant(s) .....	6
Famille monoparentale .....	6
Colocation / Autre .....	6
Personnes seules .....	6
Profils électoraux .....	7
Premier tour .....	7
Sécurité .....	8
Evolution du nombre d'infractions .....	8
Pour comparer .....	9
Services à la population .....	10
Commerce .....	10
Éducation .....	10
Villes autour de Vougécourt .....	11

# Situation géographique



## i Informations clés

- **Région** : Bourgogne-Franche-Comté
- **Département** : Haute-Saône
- **Code postal** : 70500
- **Superficie** : 8 km<sup>2</sup>

**RÉGION**  
**BOURGOGNE**  
**FRANCHE**  
**COMTE**



# Statistiques sur la population



Nombre d'habitants

**168**



Age moyen

**47 ans**



Pop active

**32.1%**



Taux chômage

**5%**



Pop densité

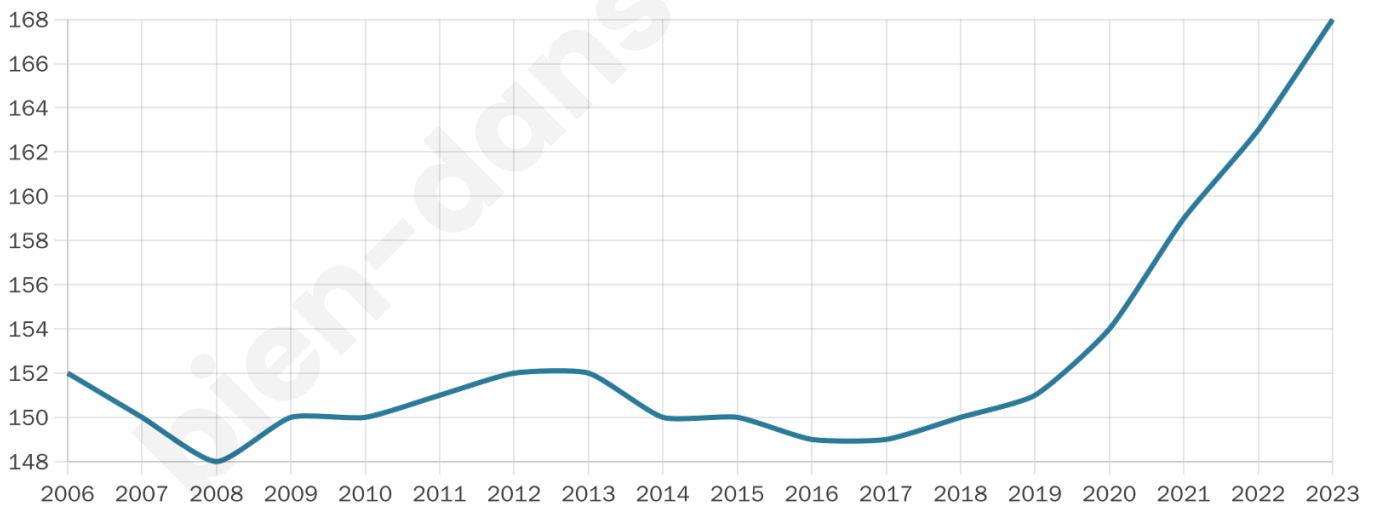
**21 h/km<sup>2</sup>**



Revenu moyen

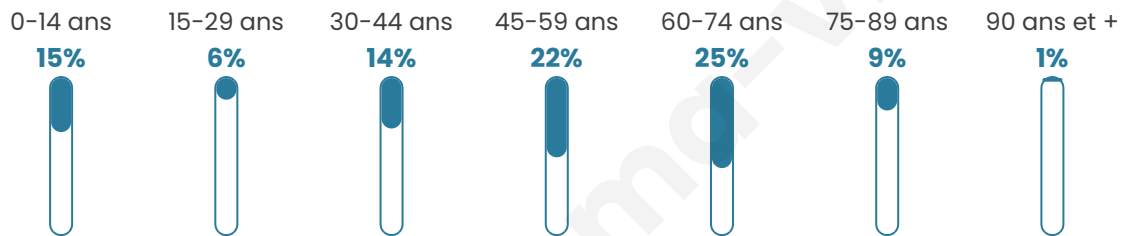
**20 040 €/an**

## Evolution du nombre d'habitants

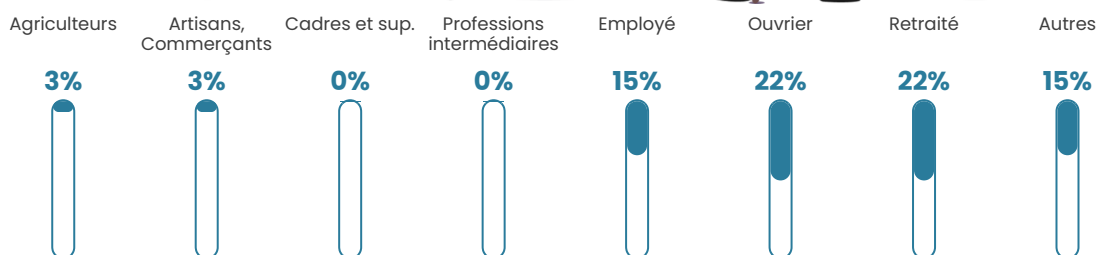


Sources : Institut national de la statistique et des études économiques (insee) selon Les dernières parutions officielles de 2024 portant sur les années 2020, 2021 et 2022.

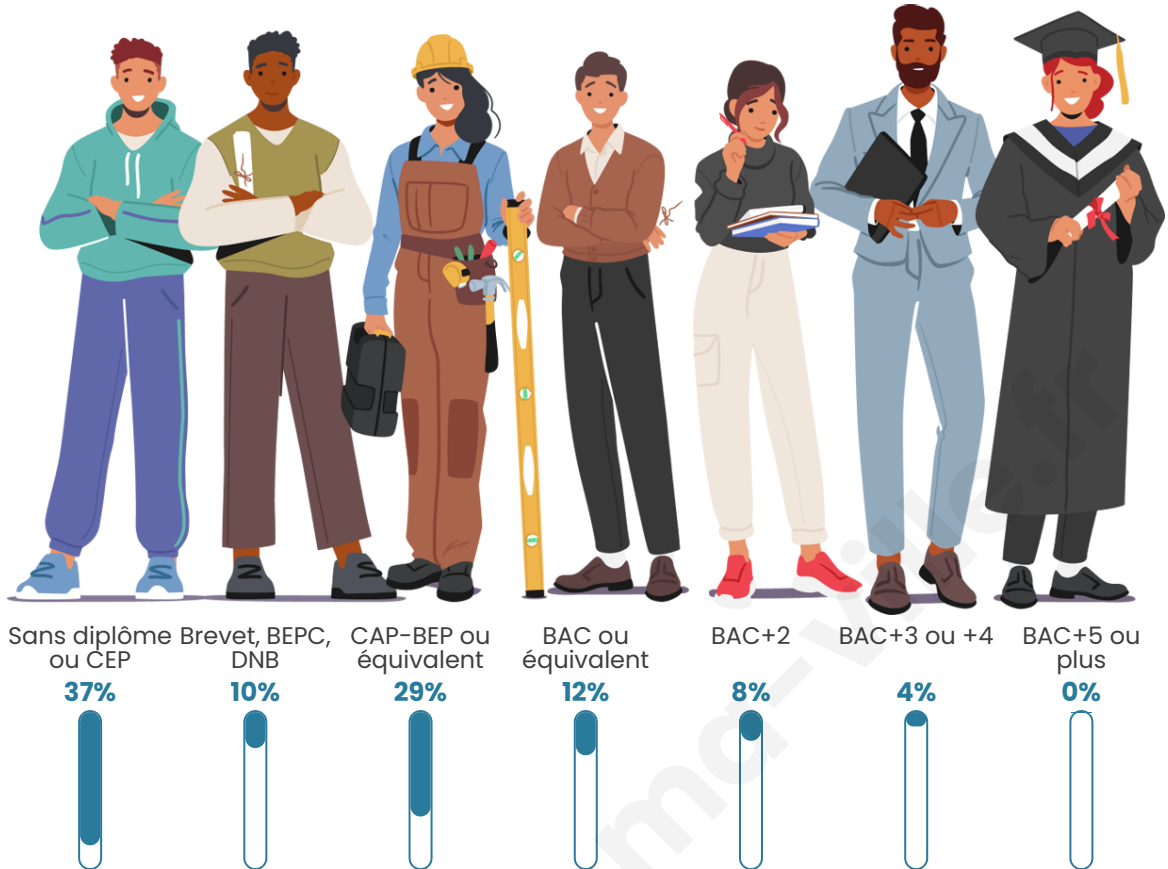
## Tranche d'âge




## Activité professionnelle



## Niveau de diplôme






## Composition des ménages



# Profils électoraux

## Premier tour

	Marine LE PEN	41.18 %
	Emmanuel MACRON	24.51 %
	Jean-Luc MÉLENCHON	15.69 %
	Jean LASSALLE	4.90 %
	Nicolas DUPONT-AIGNAN	4.90 %
	Valérie PÉCRESSE	3.92 %
	Éric ZEMMOUR	2.94 %
	Nathalie ARTHAUD	0.98 %
	Yannick JADOT	0.98 %
	Fabien ROUSSEL	0.00 %
	Anne HIDALGO	0.00 %
	Philippe POUTOU	0.00 %



### 147 inscrits

Participation : 74.15%

Votes blancs : 3.67%

Votes nuls : 2.75%

## Second tour

	Emmanuel MACRON	30,69 %
	Marine LE PEN	69,31 %

### 147 inscrits

Participation : 76.19%

Votes blancs : 3.57%

Votes nuls : 6.25%

# Sécurité



Agressions physiques / sexuelles

0



Cambriolages

0



Vols / dégradations

0



Stupéfiants

0

## Evolution du nombre d'infractions



## Pour comparer

(en proportion du nombre d'habitants)



Sources : Bases statistiques communale, départementale et régionale de la délinquance enregistrée par la police et la gendarmerie nationales selon les dernières parutions officielles de 2025 portant sur l'année 2024 ([data.gouv](https://data.gouv.fr)).

Agressions physiques / sexuelles : Violences sexuelles, coups et blessures volontaires intrafamiliaux, coups et blessures volontaires, autres coups, blessures volontaires et vols violents sans arme.

Cambriolages : Cambriolages de logements.

Vols : Vols avec armes, vols d'accessoires sur véhicules, vols dans les véhicules, vols de véhicules, vols sans violence contre des personnes, destructions, dégradations volontaires et escroqueries.

Stupéfiants : Trafic de stupéfiants dont (AFD) et usage de stupéfiants.

# Services à la population



## Commerce

Hypermarché	X <a href="#">Contrexéville</a> 29km
Supermarché	X <a href="#">Corre</a> 2km
Superette	X <a href="#">Passavant-la-Rochère</a> 5km
Boulangerie	1
Boucherie	X <a href="#">Vauvillers</a> 7km
Restaurant	X <a href="#">Corre</a> 2km
Garage	X <a href="#">Corre</a> 1km
Station-service	X <a href="#">Corre</a> 2km
Banque	X <a href="#">Vauvillers</a> 8km
La poste	X <a href="#">Martinville</a> 5km
Coiffeur	X <a href="#">Corre</a> 2km
Tabac	X <a href="#">Vauvillers</a> 7km
Bars / discothèque	X <a href="#">Passavant-la-Rochère</a> 6km
Bibliothèque	X <a href="#">Bourbonne-les-Bains</a> 19km
Cinéma	X <a href="#">Vittel</a> 30km
Vétérinaire	X <a href="#">Monthureux-sur-Saône</a> 11km



## Santé

Pharmacie	X <a href="#">Corre</a> 2km
Hôpital	X <a href="#">Vittel</a> 31km
Laboratoire d'analyses médicales	X <a href="#">Saint-Loup-sur-Semouse</a> 21km
Etablissement pour handicapé	X <a href="#">Monthureux-sur-Saône</a> 10km
EHPA	X <a href="#">Polaincourt-et-Clairefontaine</a> 8km
Médecin	X <a href="#">Vauvillers</a> 8km
Dentiste	X <a href="#">Jussey</a> 14km
Chirurgien	X <a href="#">Scey-sur-Saône-et-Saint-Albin</a> 30km
Dermatologue	X <a href="#">Luxeuil-les-Bains</a> 31km
Anesthésiste	X <a href="#">Vesoul</a> 35km
Gastro-entérologue	X <a href="#">Vesoul</a> 35km
Gynécologue	X <a href="#">Luxeuil-les-Bains</a> 31km
Cancérologue	X <a href="#">Nancy</a> 86km
Neurologue	X <a href="#">Épinal</a> 45km
Ophtalmologue	X <a href="#">Luxeuil-les-Bains</a> 30km
ORL	X <a href="#">Vesoul</a> 35km
Cardiologue	X <a href="#">Vittel</a> 30km
Pédiatre	X <a href="#">Luxeuil-les-Bains</a> 31km
Pneumologue	X <a href="#">Épinal</a> 45km
Psychologue	X <a href="#">Vittel</a> 31km
Radiologue	X <a href="#">Vittel</a> 30km
Rhumatologue	X <a href="#">Vesoul</a> 35km
Sage-femme	X <a href="#">Monthureux-sur-Saône</a> 11km



## Éducation

Crèche	X <a href="#">Polaincourt-et-Clairefontaine</a> 8km
Ecole maternelle Public	X <a href="#">Darney</a> 18km
Ecole maternelle Privé	X <a href="#">Domrémy-la-Pucelle</a> 62km
Ecole primaire Public	X <a href="#">Corre</a> 2km
Ecole primaire Privé	X <a href="#">Fougerolles-Saint-Valbert</a> 30km
Collège Public	X <a href="#">Vauvillers</a> 8km
Collège Privé	X <a href="#">Martigny-les-Bains</a> 23km
Lycée Public	X <a href="#">La Vôge-les-Bains</a> 20km
Lycée Privé	X <a href="#">Saint-Loup-sur-Semouse</a> 22km

Sources : Base Sirene des entreprises et de leurs établissements selon les dernières parutions officielles de 2025 portant sur l'année 2024 ([data.gouv](#)). Liste, localisation et tarifs des professionnels de santé selon les dernières parutions officielles de 2025 portant sur l'année 2024 ([opendatasoft](#)) et FINISS Extraction du Fichier des établissements selon les dernières parutions officielles de 2025 portant sur l'année 2024 ([data.gouv](#)). Adresse et géolocalisation des établissements d'enseignement du premier et second degrés selon les dernières parutions officielles de 2025 portant sur l'année 2024 ([data.education.gouv](#))

## Villes autour de Vougécourt

Ville	Habitants	Superficie	Pop densité	Pop active	Taux chômage	Revenu moyen	Prix immobilier
Corre (1 avis)	596	9 km <sup>2</sup>	66 h/km <sup>2</sup>	44%	6.7%	20 630 €/an	NC
Demangevelle	256	14 km <sup>2</sup>	18 h/km <sup>2</sup>	39.1%	3.1%	20 960 €/an	326 €/m <sup>2</sup>
Martinvelle	119	24 km <sup>2</sup>	5 h/km <sup>2</sup>	42.9%	1.7%	21 850 €/an	552 €/m <sup>2</sup>
Montcourt	52	4 km <sup>2</sup>	13 h/km <sup>2</sup>	34.6%	5.8%	NC	NC
Ranzevelle	16	2 km <sup>2</sup>	8 h/km <sup>2</sup>	50%	12.5%	NC	NC
Ameuvelle	46	5 km <sup>2</sup>	9 h/km <sup>2</sup>	50%	4.3%	NC	450 €/m <sup>2</sup>
La Basse-Vaivre	49	3 km <sup>2</sup>	16 h/km <sup>2</sup>	34.7%	2%	NC	684 €/m <sup>2</sup>
Passavant-la-Rochère (1 avis)	524	29 km <sup>2</sup>	18 h/km <sup>2</sup>	42.6%	5.3%	20 330 €/an	838 €/m <sup>2</sup>
Bourbévelle	75	5 km <sup>2</sup>	15 h/km <sup>2</sup>	53.3%	4%	NC	NC
Ormoy	205	19 km <sup>2</sup>	11 h/km <sup>2</sup>	40.5%	4.4%	19 940 €/an	772 €/m <sup>2</sup>
Regnévelle	122	8 km <sup>2</sup>	15 h/km <sup>2</sup>	41%	4.1%	19 240 €/an	1 067 €/m <sup>2</sup>
Villars-le-Pautel	175	12 km <sup>2</sup>	15 h/km <sup>2</sup>	42.3%	6.3%	18 380 €/an	NC
Hurecourt (1 avis)	48	4 km <sup>2</sup>	12 h/km <sup>2</sup>	39.6%	2.1%	NC	NC
Bousseraucourt	46	7 km <sup>2</sup>	7 h/km <sup>2</sup>	39.1%	4.3%	NC	792 €/m <sup>2</sup>
Jonvelle	100	12 km <sup>2</sup>	8 h/km <sup>2</sup>	36%	2%	20 600 €/an	NC

bien-dans-ma-ville.fr



# **Vous aimez votre ville ? Notez-la !**

Et faites-nous part de vos remarques constructives



Avec

**BIEN** dans ma **VILLE** 