



Version web

# Ville de Vorly

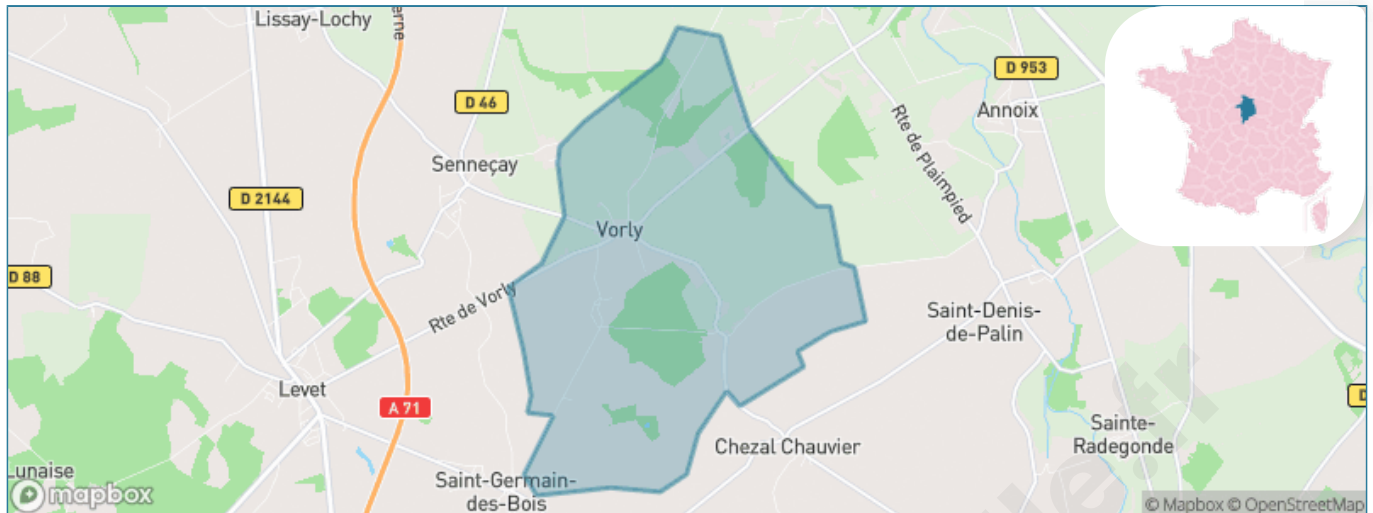
Présenté par

**BIEN** dans  
ma **VILLE** 

# Sommaire

Situation géographique .....	3
Statistiques sur la population .....	4
Evolution du nombre d'habitants .....	4
Tranche d'âge .....	5
0-14 ans .....	5
15-29 ans .....	5
30-44 ans .....	5
45-59 ans .....	5
60-74 ans .....	5
75-89 ans .....	5
90 ans et + .....	5
Activité professionnelle .....	5
Agriculteurs .....	5
Artisans, Commerçants .....	5
Cadres et sup. ....	5
Professions intermédiaires .....	5
Employé .....	5
Ouvrier .....	5
Retraité .....	5
Autres .....	5
Niveau de diplôme .....	6
Sans diplôme ou CEP .....	6
Brevet, BEPC, DNB .....	6
CAP-BEP ou équivalent .....	6
BAC ou équivalent .....	6
BAC+2 .....	6
BAC+3 ou +4 .....	6
BAC+5 ou plus .....	6
Composition des ménages .....	6
Couple sans enfant .....	6
Couple avec enfant(s) .....	6
Famille monoparentale .....	6
Colocation / Autre .....	6
Personnes seules .....	6
Profils électoraux .....	7
Premier tour .....	7
Sécurité .....	8
Evolution du nombre d'infractions .....	8
Pour comparer .....	9
Services à la population .....	10
Commerce .....	10
Éducation .....	10
Villes autour de Vorly .....	12

# Situation géographique



## i Informations clés

- **Région** : Centre-Val de Loire
- **Département** : Cher
- **Code postal** : 18340
- **Superficie** : 18 km<sup>2</sup>



# Statistiques sur la population



Nombre d'habitants

**247**



Age moyen

**43 ans**



Pop active

**57.1%**



Taux chômage

**13.4%**



Pop densité

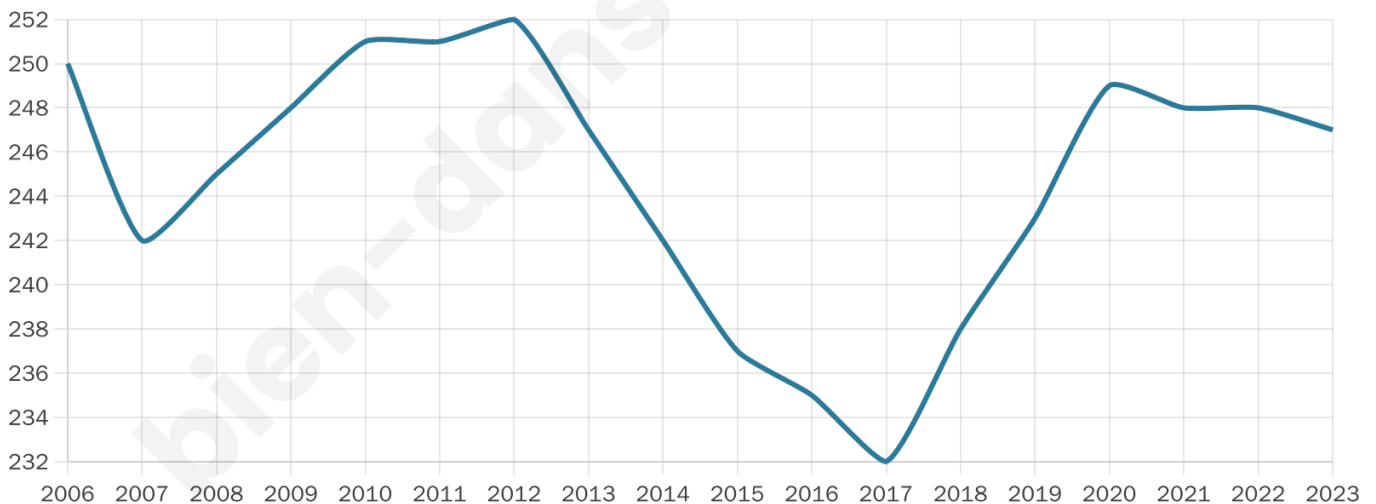
**14 h/km<sup>2</sup>**



Revenu moyen

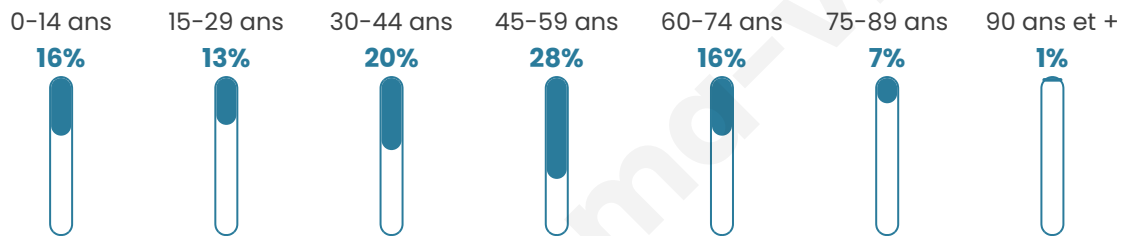
**22 360 €/an**

## Evolution du nombre d'habitants

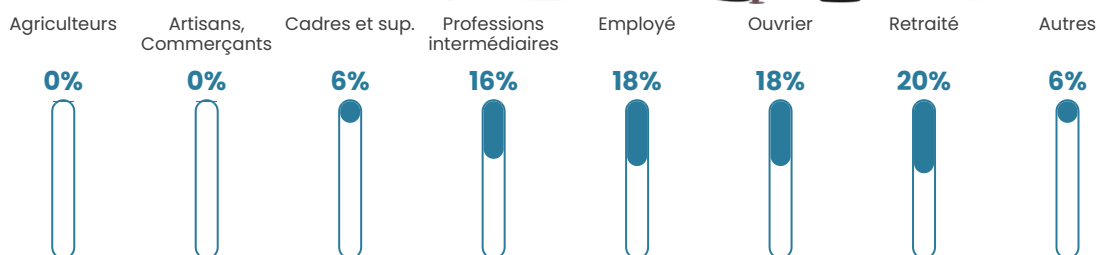


Sources : Institut national de la statistique et des études économiques (insee) selon Les dernières parutions officielles de 2024 portant sur les années 2020, 2021 et 2022.

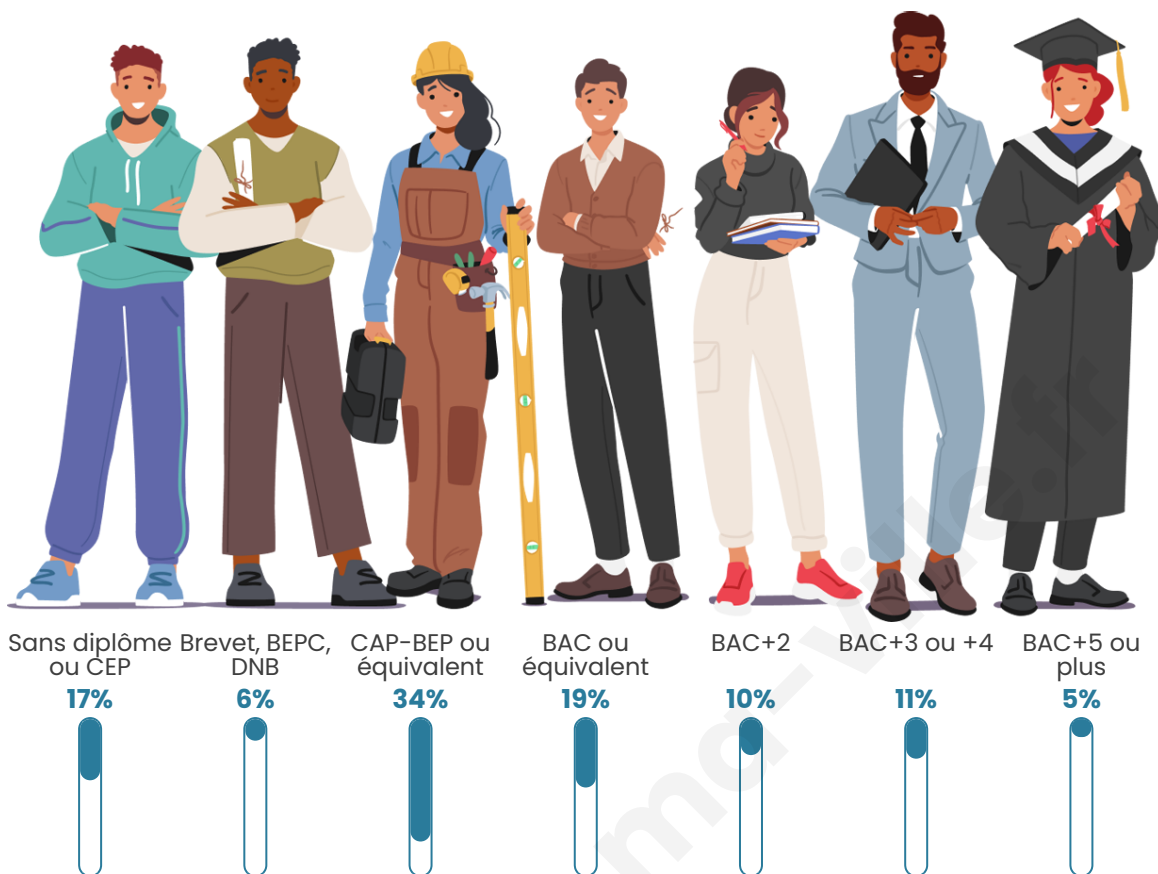
## Tranche d'âge




## Activité professionnelle



## Niveau de diplôme



## Composition des ménages



# Profils électoraux



## Premier tour

	Marine LE PEN	31.54 %
	Emmanuel MACRON	23.08 %
	Jean-Luc MÉLENCHON	15.38 %
	Yannick JADOT	6.92 %
	Éric ZEMMOUR	6.15 %
	Valérie PÉCRESSE	5.38 %
	Jean LASSALLE	3.08 %
	Nicolas DUPONT-AIGNAN	3.08 %
	Nathalie ARTHAUD	1.54 %
	Fabien ROUSSEL	1.54 %
	Philippe POUTOU	1.54 %
	Anne HIDALGO	0.77 %

### 185 inscrits

Participation : 72.97%  
Votes blancs : 3.70%  
Votes nuls : 0.00%

## Second tour

	Emmanuel MACRON	44,72 %
	Marine LE PEN	55,28 %

### 186 inscrits

Participation : 72.58%  
Votes blancs : 7.41%  
Votes nuls : 1.48%

# Sécurité



Agressions physiques / sexuelles

0



Cambriolages

0



Vols / dégradations

0



Stupéfiants

0

## Evolution du nombre d'infractions



## Pour comparer

(en proportion du nombre d'habitants)

■ Ville ■ Département ■ Région



Sources : Bases statistiques communale, départementale et régionale de la délinquance enregistrée par la police et la gendarmerie nationales selon les dernières parutions officielles de 2025 portant sur l'année 2024 ([data.gouv](https://data.gouv.fr)).

Agressions physiques / sexuelles : Violences sexuelles, coups et blessures volontaires intrafamiliaux, coups et blessures volontaires, autres coups, blessures volontaires et vols violents sans arme.

Cambriolages : Cambriolages de logements.

Vols : Vols avec armes, vols d'accessoires sur véhicules, vols dans les véhicules, vols de véhicules, vols sans violence contre des personnes, destructions, dégradations volontaires et escroqueries.

Stupéfiants : Trafic de stupéfiants dont (AFD) et usage de stupéfiants.

# Services à la population



## Commerce

Hypermarché	X <u>Bourges</u> 16km
Supermarché	X <u>Plaimpied-Givaudins</u> 6km
Superette	X <u>Levet</u> 6km
Boulangerie	X <u>Plaimpied-Givaudins</u> 6km
Boucherie	X <u>Plaimpied-Givaudins</u> 6km
Restaurant	X <u>Plaimpied-Givaudins</u> 6km
Garage	X <u>Saint-Germain-des-Bois</u> 5km
Station-service	X <u>Dun-sur-Auron</u> 10km
Banque	X <u>Levet</u> 6km
La poste	X <u>Plaimpied-Givaudins</u> 6km
Coiffeur	X <u>Saint-Just</u> 3km
Tabac	X <u>Dun-sur-Auron</u> 10km
Bars / discothèque	X <u>Levet</u> 6km
Bibliothèque	X <u>Bourges</u> 16km
Cinéma	X <u>Bourges</u> 16km
Vétérinaire	X <u>Plaimpied-Givaudins</u> 5km



## Santé

Pharmacie	X <u>Plaimpied-Givaudins</u> 6km
Hôpital	X <u>Bourges</u> 15km
Laboratoire d'analyses médicales	X <u>Bourges</u> 14km
Etablissement pour handicapé	X <u>Dun-sur-Auron</u> 10km
EHPA	X <u>Dun-sur-Auron</u> 10km
Médecin	X <u>Plaimpied-Givaudins</u> 6km
Dentiste	X <u>Levet</u> 7km
Chirurgien	X <u>Bourges</u> 15km
Dermatologue	X <u>Bourges</u> 16km
Anesthésiste	X <u>Saint-Doulchard</u> 20km
Gastro-entérologue	X <u>Saint-Doulchard</u> 20km
Gynécologue	X <u>Bourges</u> 16km
Cancérologue	X <u>Saint-Doulchard</u> 20km
Neurologue	X <u>Bourges</u> 18km
Ophthalmologue	X <u>Bourges</u> 16km
ORL	X <u>Bourges</u> 17km
Cardiologue	X <u>Bourges</u> 17km
Pédiatre	X <u>Saint-Doulchard</u> 20km
Pneumologue	X <u>Bourges</u> 16km
Psychologue	X <u>Bourges</u> 13km
Radiologue	X <u>Bourges</u> 17km
Rhumatologue	X <u>Saint-Doulchard</u> 19km
Sage-femme	X <u>Levet</u> 6km



## Éducation

Crèche	X <u>Saint-Just</u> 5km
Ecole maternelle Public	X <u>Plaimpied-Givaudins</u> 5km
Ecole maternelle Privé	X <u>Bourges</u> 15km
Ecole primaire Public	1
Ecole primaire Privé	X <u>Dun-sur-Auron</u> 10km
Collège Public	X <u>Dun-sur-Auron</u> 9km
Collège Privé	X <u>Bourges</u> 15km
Lycée Public	X <u>Bourges</u> 15km
Lycée Privé	X <u>Plaimpied-Givaudins</u> 12km

Sources : Base Sirene des entreprises et de leurs établissements selon les dernières parutions officielles de 2025 portant sur l'année 2024 ([data.gouv.fr](https://data.gouv.fr)). Liste, localisation et tarifs des professionnels de santé selon les dernières parutions officielles de 2025 portant sur l'année

2024 ([opendatasoft](#)) et FINISS Extraction du Fichier des établissements selon les dernières parutions officielles de 2025 portant sur l'année 2024 ([data.gouv](#)). Adresse et géolocalisation des établissements d'enseignement du premier et second degrés selon les dernières parutions officielles de 2025 portant sur l'année 2024 ([data.education.gouv](#))

bien-dans-ma-ville.fr

## Villes autour de Vorly

Ville	Habitants	Superficie	Pop densité	Pop active	Taux chômage	Revenu moyen	Prix immobilier
Senneçay (1 avis)	443	14 km <sup>2</sup>	32 h/km <sup>2</sup>	51.9%	3.6%	25 160 €/an	1 274 €/m <sup>2</sup>
Saint-Denis-de-Palin	274	30 km <sup>2</sup>	9 h/km <sup>2</sup>	49.3%	4%	22 910 €/an	763 €/m <sup>2</sup>
Saint-Just (1 avis)	656	15 km <sup>2</sup>	44 h/km <sup>2</sup>	48.6%	3.5%	24 990 €/an	1 420 €/m <sup>2</sup>
Saint-Germain-des-Bois (1 avis)	587	29 km <sup>2</sup>	20 h/km <sup>2</sup>	54.9%	6%	23 650 €/an	1 672 €/m <sup>2</sup>
Annoix	250	11 km <sup>2</sup>	23 h/km <sup>2</sup>	42.4%	2.4%	22 390 €/an	1 008 €/m <sup>2</sup>
Lissay-Lochy	231	22 km <sup>2</sup>	11 h/km <sup>2</sup>	54.5%	3%	25 040 €/an	1 470 €/m <sup>2</sup>
Levet (2 avis)	1 357	26 km <sup>2</sup>	52 h/km <sup>2</sup>	47.3%	3.9%	24 060 €/an	1 273 €/m <sup>2</sup>
Plaimpied-Givaudins (1 avis)	2 101	40 km <sup>2</sup>	53 h/km <sup>2</sup>	50.1%	3.3%	26 800 €/an	1 526 €/m <sup>2</sup>
Vornay (3 avis)	584	26 km <sup>2</sup>	22 h/km <sup>2</sup>	53.8%	4.8%	23 210 €/an	1 275 €/m <sup>2</sup>
Soye-en-Septaine	582	18 km <sup>2</sup>	32 h/km <sup>2</sup>	54%	2.9%	26 910 €/an	1 411 €/m <sup>2</sup>
Contres	35	16 km <sup>2</sup>	2 h/km <sup>2</sup>	40%	2.9%	NC	591 €/m <sup>2</sup>
Dun-sur-Auron (3 avis)	3 524	50 km <sup>2</sup>	70 h/km <sup>2</sup>	39%	5.4%	21 460 €/an	1 063 €/m <sup>2</sup>
Arçay	500	18 km <sup>2</sup>	28 h/km <sup>2</sup>	50.4%	3.2%	24 760 €/an	1 175 €/m <sup>2</sup>
Savigny-en-Septaine	685	22 km <sup>2</sup>	31 h/km <sup>2</sup>	55.3%	3.9%	24 760 €/an	1 299 €/m <sup>2</sup>
Crosses	375	26 km <sup>2</sup>	14 h/km <sup>2</sup>	51.2%	4%	23 600 €/an	1 104 €/m <sup>2</sup>

bien-dans-ma-ville.fr



# Vous aimez votre ville ? Notez-la !

Et faites-nous part de vos remarques constructives



Avec

**BIEN** dans ma **VILLE** 