



Version web

# Ville de Volpajola

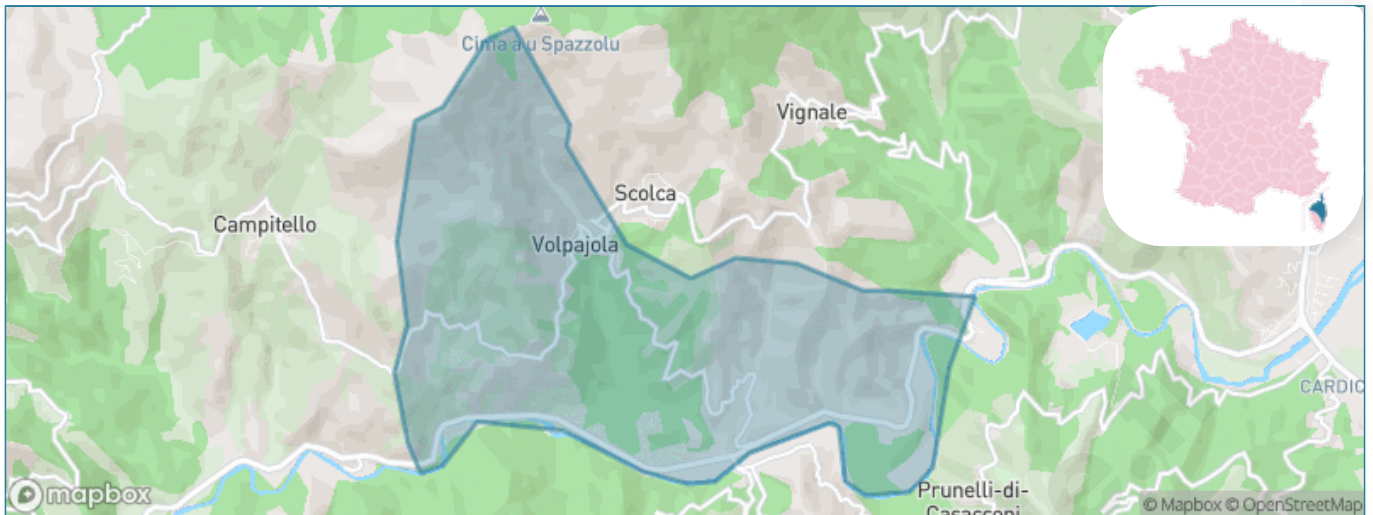
Présenté par

**BIEN** dans  
ma **VILLE** 

# Sommaire

Situation géographique .....	3
Statistiques sur la population .....	4
Evolution du nombre d'habitants .....	4
Tranche d'âge .....	5
0-14 ans .....	5
15-29 ans .....	5
30-44 ans .....	5
45-59 ans .....	5
60-74 ans .....	5
75-89 ans .....	5
90 ans et + .....	5
Activité professionnelle .....	5
Agriculteurs .....	5
Artisans, Commerçants .....	5
Cadres et sup. ....	5
Professions intermédiaires .....	5
Employé .....	5
Ouvrier .....	5
Retraité .....	5
Autres .....	5
Niveau de diplôme .....	6
Sans diplôme ou CEP .....	6
Brevet, BEPC, DNB .....	6
CAP-BEP ou équivalent .....	6
BAC ou équivalent .....	6
BAC+2 .....	6
BAC+3 ou +4 .....	6
BAC+5 ou plus .....	6
Composition des ménages .....	6
Couple sans enfant .....	6
Couple avec enfant(s) .....	6
Famille monoparentale .....	6
Colocation / Autre .....	6
Personnes seules .....	6
Profils électoraux .....	7
Premier tour .....	7
Sécurité .....	8
Evolution du nombre d'infractions .....	8
Pour comparer .....	9
Services à la population .....	10
Commerce .....	10
Éducation .....	10
Villes autour de Volpajola .....	11

# Situation géographique



## i Informations clés

- **Région** : Corse
- **Département** : Haute-corse
- **Code postal** : 20290
- **Superficie** : 13 km<sup>2</sup>



# Statistiques sur la population



Nombre d'habitants

**418**



Age moyen

**45 ans**



Pop active

**36.8%**



Taux chômage

**6.1%**



Pop densité

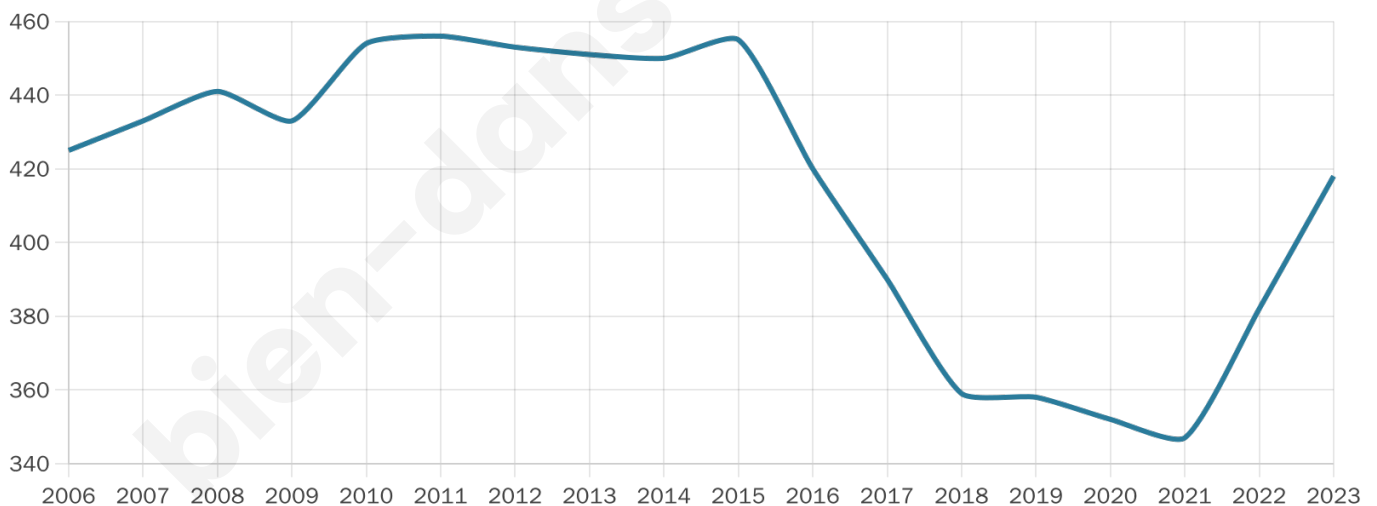
**32 h/km<sup>2</sup>**



Revenu moyen

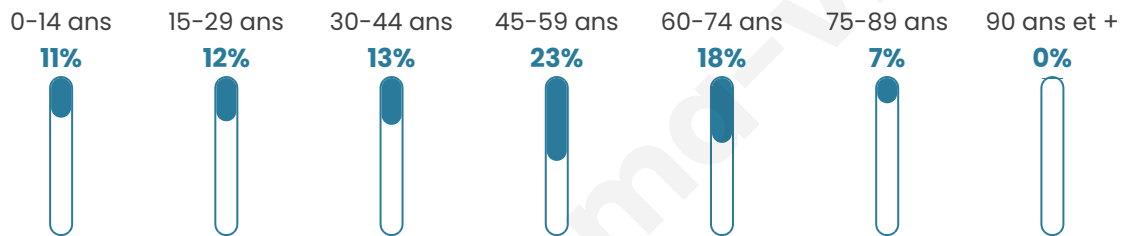
**21 000 €/an**

## Evolution du nombre d'habitants

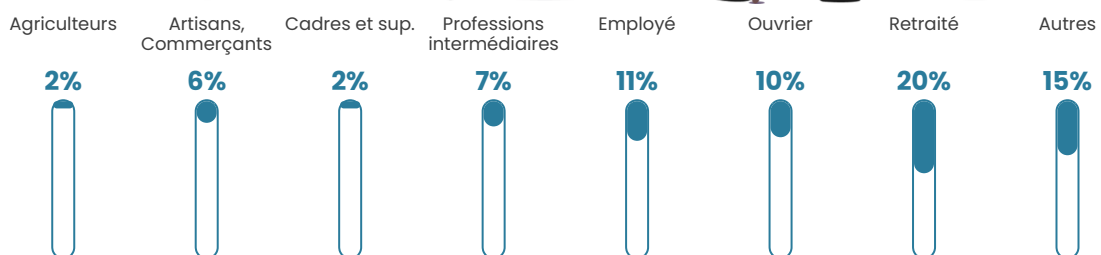


Sources : Institut national de la statistique et des études économiques (insee) selon Les dernières parutions officielles de 2024 portant sur les années 2020, 2021 et 2022.


## Tranche d'âge




## Activité professionnelle



## Niveau de diplôme















## Composition des ménages





# Profils électoraux

## Premier tour

	Marine LE PEN	37.37 %
	Éric ZEMMOUR	16.84 %
	Emmanuel MACRON	12.63 %
	Jean LASSALLE	12.63 %
	Jean-Luc MÉLENCHON	7.89 %
	Valérie PÉCRESSE	7.37 %
	Nicolas DUPONT-AIGNAN	2.11 %
	Fabien ROUSSEL	1.58 %
	Anne HIDALGO	0.53 %
	Yannick JADOT	0.53 %
	Philippe POUTOU	0.53 %
	Nathalie ARTHAUD	0.00 %

## Second tour

	Emmanuel MACRON	22,68 %
	Marine LE PEN	77,32 %

### 365 inscrits

Participation : 59.18%

Votes blancs : 6.94%

Votes nuls : 3.24%

### 365 inscrits

Participation : 57.53%

Votes blancs : 2.86%

Votes nuls : 6.67%

# Sécurité



Agressions physiques / sexuelles

0



Cambriolages

0



Vols / dégradations

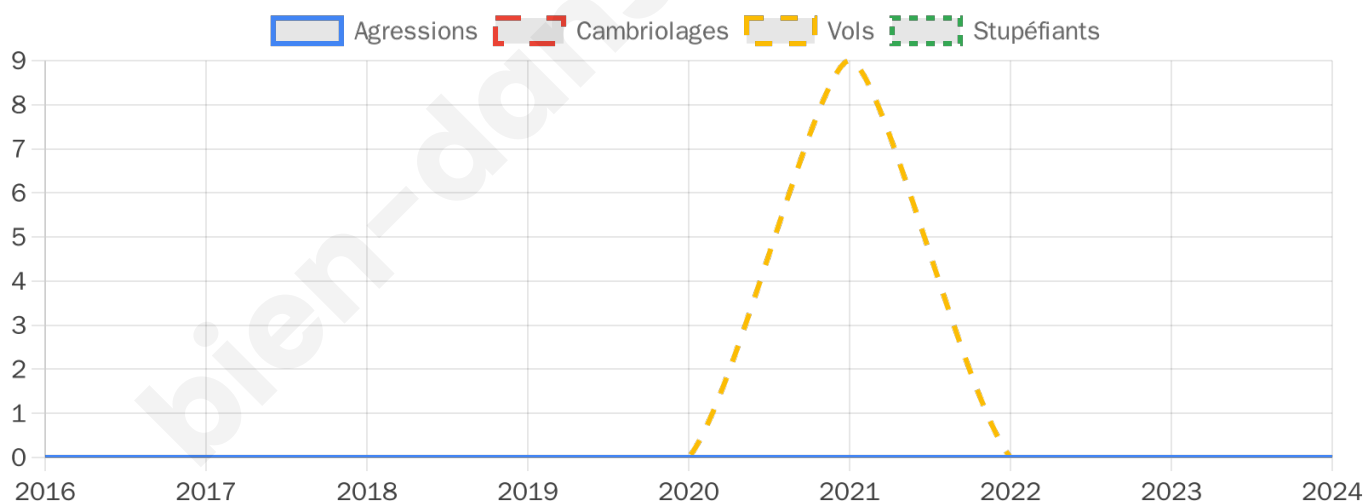
0



Stupéfiants

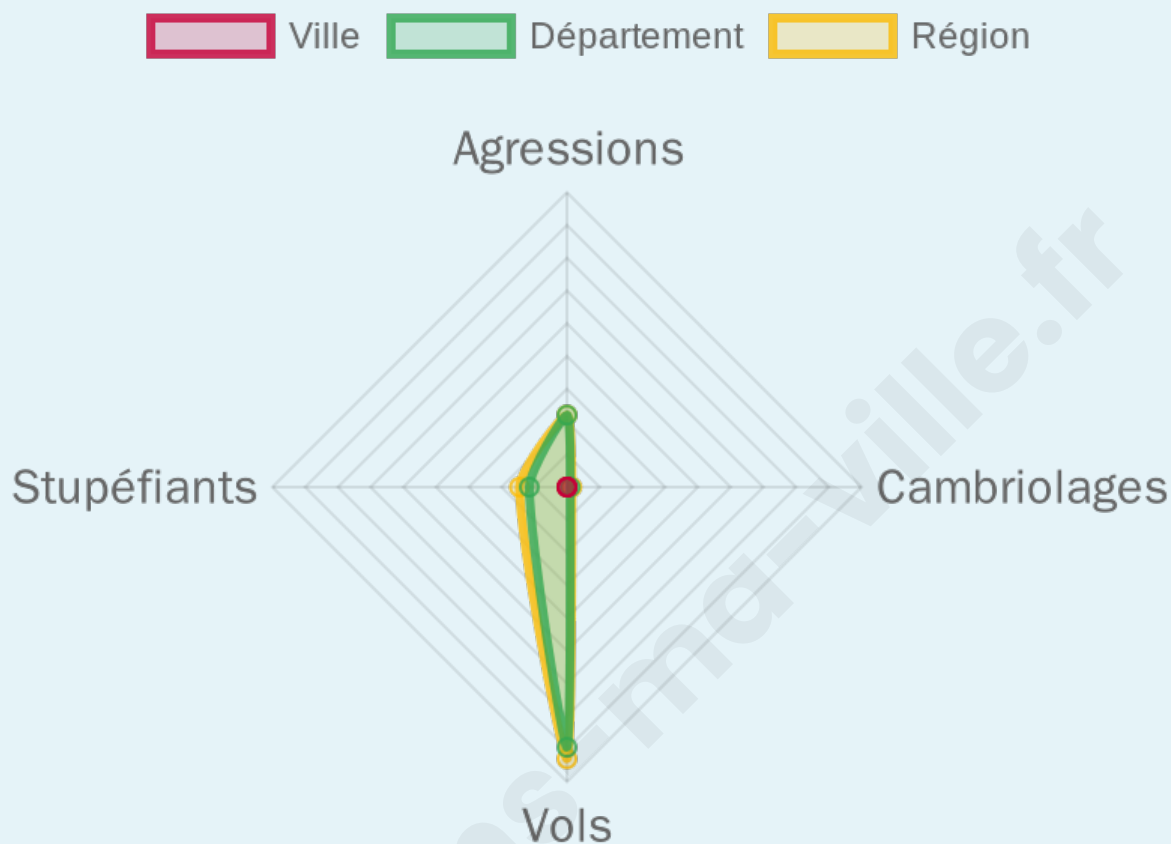
0

## Evolution du nombre d'infractions



## Pour comparer

(en proportion du nombre d'habitants)



Sources : Bases statistiques communale, départementale et régionale de la délinquance enregistrée par la police et la gendarmerie nationales selon les dernières parutions officielles de 2025 portant sur l'année 2024 ([data.gouv](https://data.gouv.fr)).

Agressions physiques / sexuelles : Violences sexuelles, coups et blessures volontaires intrafamiliaux, coups et blessures volontaires, autres coups, blessures volontaires et vols violents sans arme.

Cambriolages : Cambriolages de logements.

Vols : Vols avec armes, vols d'accessoires sur véhicules, vols dans les véhicules, vols de véhicules, vols sans violence contre des personnes, destructions, dégradations volontaires et escroqueries.

Stupéfiants : Trafic de stupéfiants dont (AFD) et usage de stupéfiants.

# Services à la population



## Commerce

Hypermarché	X <a href="#">Furiani</a> 16km
Supermarché	X <a href="#">Borgo</a> 7km
Superette	<b>1</b>
Boulangerie	X <a href="#">Bisinchi</a> 6km
Boucherie	X <a href="#">Murato</a> 6km
Restaurant	<b>2</b>
Garage	<b>1</b>
Station-service	X <a href="#">Lucciana</a> 6km
Banque	X <a href="#">Borgo</a> 7km
La poste	X <a href="#">Borgo</a> 8km
Coiffeur	<b>1</b>
Tabac	X <a href="#">Biguglia</a> 12km
Bars / discothèque	X <a href="#">Olmo</a> 6km
Bibliothèque	X <a href="#">Biguglia</a> 13km
Cinéma	X <a href="#">Furiani</a> 16km
Vétérinaire	X <a href="#">Borgo</a> 8km



## Santé

Pharmacie	X <a href="#">Murato</a> 6km
Hôpital	X <a href="#">Bastia</a> 17km
Laboratoire d'analyses médicales	X <a href="#">Borgo</a> 7km
Etablissement pour handicapé	X <a href="#">Borgo</a> 10km
EHPA	X <a href="#">Borgo</a> 11km
Médecin	X <a href="#">Borgo</a> 8km
Dentiste	X <a href="#">Borgo</a> 8km
Chirurgien	X <a href="#">Furiani</a> 14km
Dermatologue	X <a href="#">Penta-di-Casinca</a> 15km
Anesthésiste	X <a href="#">Furiani</a> 15km
Gastro-entérologue	X <a href="#">Bastia</a> 18km
Gynécologue	X <a href="#">Lucciana</a> 12km
Cancérologue	X <a href="#">Bastia</a> 20km
Neurologue	X <a href="#">Furiani</a> 16km
Ophthalmologue	X <a href="#">Borgo</a> 8km
ORL	X <a href="#">Vescovato</a> 10km
Cardiologue	X <a href="#">Biguglia</a> 12km
Pédiatre	X <a href="#">Borgo</a> 8km
Pneumologue	X <a href="#">Vescovato</a> 8km
Psychologue	X <a href="#">Borgo</a> 8km
Radiologue	X <a href="#">Borgo</a> 10km
Rhumatologue	X <a href="#">Ajaccio</a> 82km
Sage-femme	X <a href="#">Lucciana</a> 9km



## Éducation

Crèche	X <a href="#">Lucciana</a> 7km
Ecole maternelle Public	X <a href="#">Lucciana</a> 8km
Ecole maternelle Privé	X 0km
Ecole primaire Public	<b>1</b>
Ecole primaire Privé	X <a href="#">Biguglia</a> 12km
Collège Public	X <a href="#">Lucciana</a> 9km
Collège Privé	X <a href="#">Bastia</a> 20km
Lycée Public	X <a href="#">Borgo</a> 10km
Lycée Privé	X <a href="#">Bastia</a> 20km

Sources : Base Sirene des entreprises et de leurs établissements selon les dernières parutions officielles de 2025 portant sur l'année 2024 ([data.gouv](#)). Liste, localisation et tarifs des professionnels de santé selon les dernières parutions officielles de 2025 portant sur l'année 2024 ([opendatasoft](#)) et FINISS Extraction du Fichier des établissements selon les dernières parutions officielles de 2025 portant sur l'année 2024 ([data.gouv](#)). Adresse et géolocalisation des établissements d'enseignement du premier et second degrés selon les dernières parutions officielles de 2025 portant sur l'année 2024 ([data.education.gouv](#))

## Villes autour de Volpajola

Ville	Habitants	Superficie	Pop densité	Pop active	Taux chômage	Revenu moyen	Prix immobilier
Scolca	92	6 km <sup>2</sup>	15 h/km <sup>2</sup>	35.9%	6.5%	NC	NC
Vignale	222	10 km <sup>2</sup>	22 h/km <sup>2</sup>	40.5%	4.1%	21 630 €/an	1 096 €/m <sup>2</sup>
Campitello	107	8 km <sup>2</sup>	13 h/km <sup>2</sup>	28%	1.9%	NC	NC
Campile	181	9 km <sup>2</sup>	20 h/km <sup>2</sup>	32%	2.8%	19 110 €/an	1 559 €/m <sup>2</sup>
Bigorno	97	8 km <sup>2</sup>	12 h/km <sup>2</sup>	25.8%	4.1%	NC	1 630 €/m <sup>2</sup>
Prunelli-di-Casacconi	151	6 km <sup>2</sup>	25 h/km <sup>2</sup>	52.3%	8.6%	20 140 €/an	1 461 €/m <sup>2</sup>
Olmo	138	4 km <sup>2</sup>	35 h/km <sup>2</sup>	42.8%	2.2%	NC	2 027 €/m <sup>2</sup>
Lucciana (1 avis)	6 923	29 km <sup>2</sup>	239 h/km <sup>2</sup>	43%	4.4%	20 920 €/an	2 444 €/m <sup>2</sup>
Bisinchi (1 avis)	183	12 km <sup>2</sup>	15 h/km <sup>2</sup>	44.3%	0.5%	19 410 €/an	2 023 €/m <sup>2</sup>
Lento	117	23 km <sup>2</sup>	5 h/km <sup>2</sup>	35.9%	2.6%	NC	2 167 €/m <sup>2</sup>
Rutali	531	17 km <sup>2</sup>	31 h/km <sup>2</sup>	40.3%	4.5%	22 100 €/an	1 837 €/m <sup>2</sup>
Murato	560	20 km <sup>2</sup>	28 h/km <sup>2</sup>	39.1%	2.7%	23 330 €/an	2 842 €/m <sup>2</sup>
Crocicchia	81	4 km <sup>2</sup>	20 h/km <sup>2</sup>	35.8%	2.5%	NC	NC
Borgo (9 avis)	10 311	37 km <sup>2</sup>	279 h/km <sup>2</sup>	44%	3.2%	23 070 €/an	2 424 €/m <sup>2</sup>
Penta-Acquatella	41	3 km <sup>2</sup>	14 h/km <sup>2</sup>	41.5%	4.9%	NC	1 417 €/m <sup>2</sup>

bien-dans-ma-ville.fr



# **Vous aimez votre ville ? Notez-la !**

Et faites-nous part de vos remarques constructives



Avec

**BIEN** dans ma **VILLE** 