



Version web

Ville de Voiteur

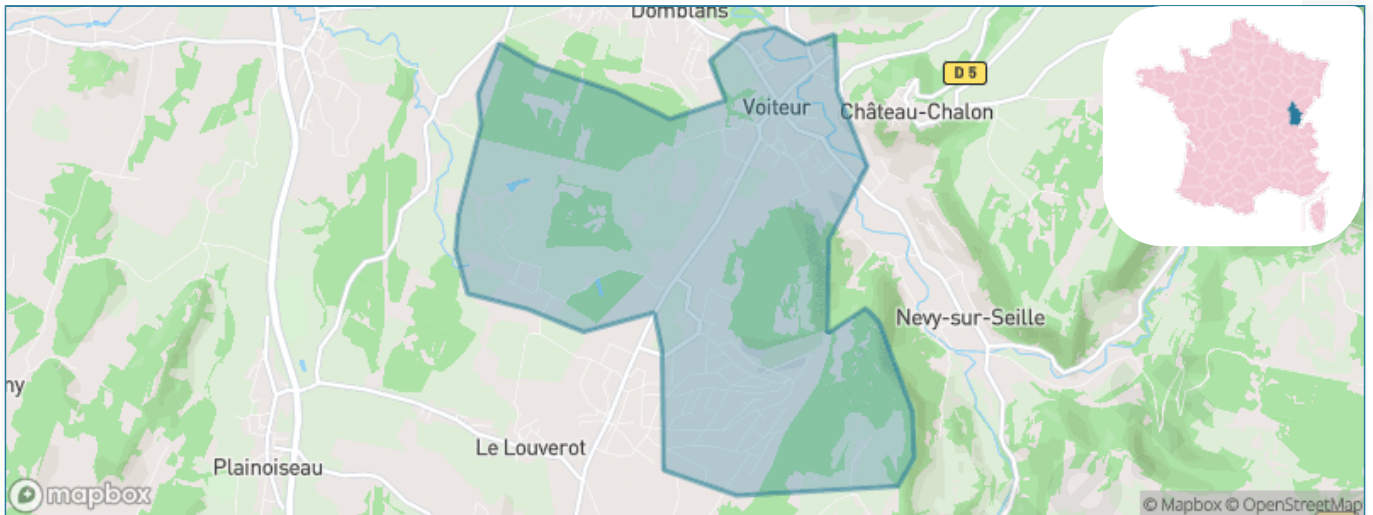
Présenté par

BIEN dans
ma **VILLE** 

Sommaire

Situation géographique	3
Statistiques sur la population	4
Evolution du nombre d'habitants	4
Tranche d'âge	5
0-14 ans	5
15-29 ans	5
30-44 ans	5
45-59 ans	5
60-74 ans	5
75-89 ans	5
90 ans et +	5
Activité professionnelle	5
Agriculteurs	5
Artisans, Commerçants	5
Cadres et sup.	5
Professions intermédiaires	5
Employé	5
Ouvrier	5
Retraité	5
Autres	5
Niveau de diplôme	6
Sans diplôme ou CEP	6
Brevet, BEPC, DNB	6
CAP-BEP ou équivalent	6
BAC ou équivalent	6
BAC+2	6
BAC+3 ou +4	6
BAC+5 ou plus	6
Composition des ménages	6
Couple sans enfant	6
Couple avec enfant(s)	6
Famille monoparentale	6
Colocation / Autre	6
Personnes seules	6
Profils électoraux	7
Premier tour	7
Sécurité	8
Evolution du nombre d'infractions	8
Pour comparer	9
Services à la population	10
Commerce	10
Éducation	10
Villes autour de Voiteur	12

Situation géographique



i Informations clés

- **Région** : Bourgogne-Franche-Comté
- **Département** : Jura
- **Code postal** : 39210
- **Superficie** : 9 km²

REGION
BOURGOGNE
FRANCHE
COMTE

Ju
ra
LE DÉPARTEMENT



Statistiques sur la population



Nombre d'habitants

788



Age moyen

48 ans



Pop active

41.6%



Taux chômage

5.4%



Pop densité

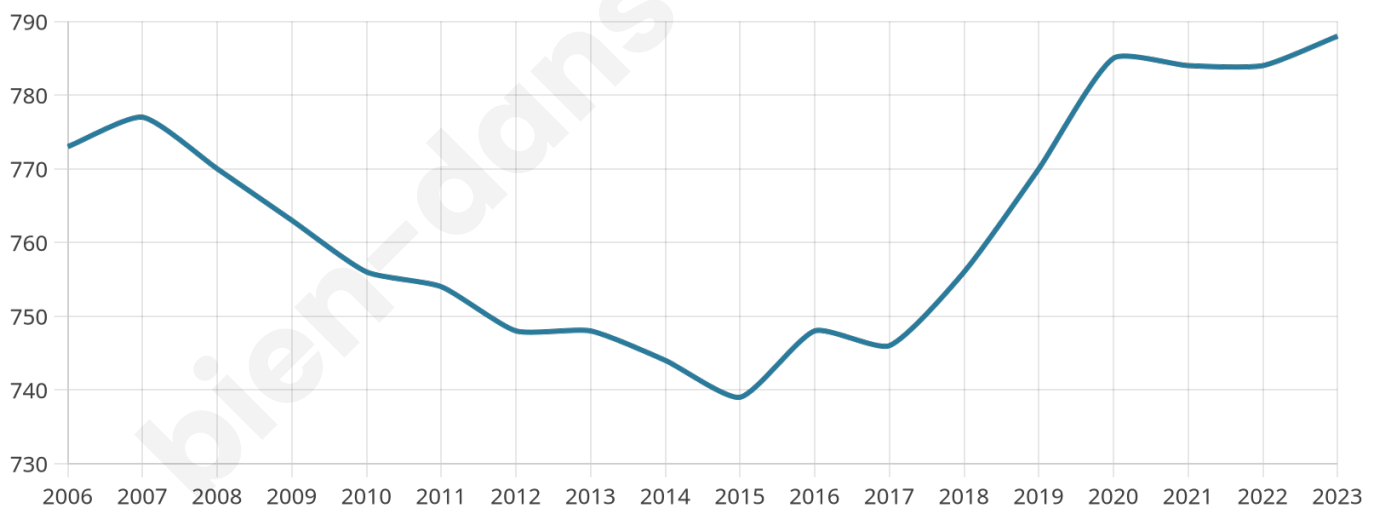
88 h/km²



Revenu moyen

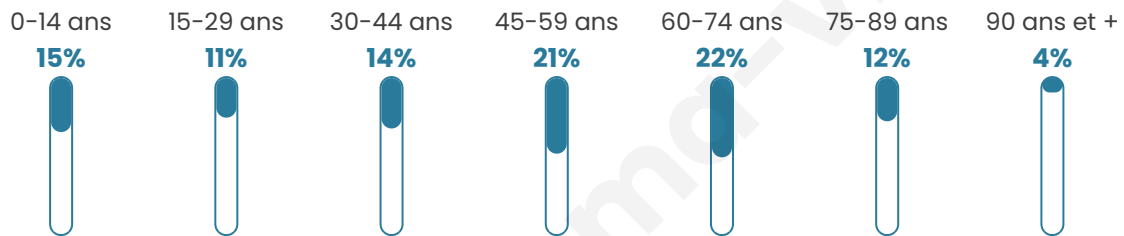
24 100 €/an

Evolution du nombre d'habitants

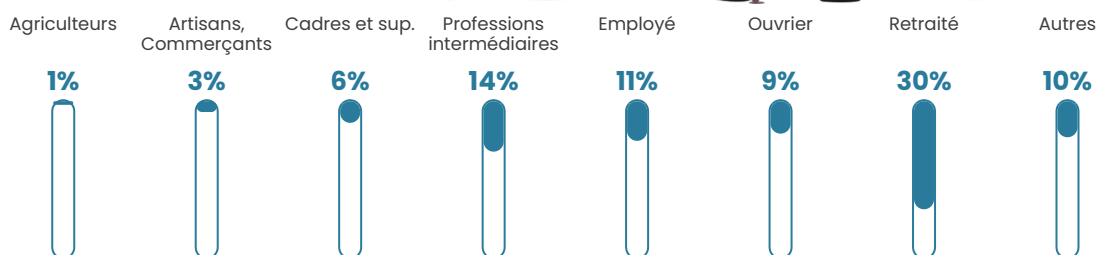


Sources : Institut national de la statistique et des études économiques (insee) selon Les dernières parutions officielles de 2024 portant sur les années 2020, 2021 et 2022.

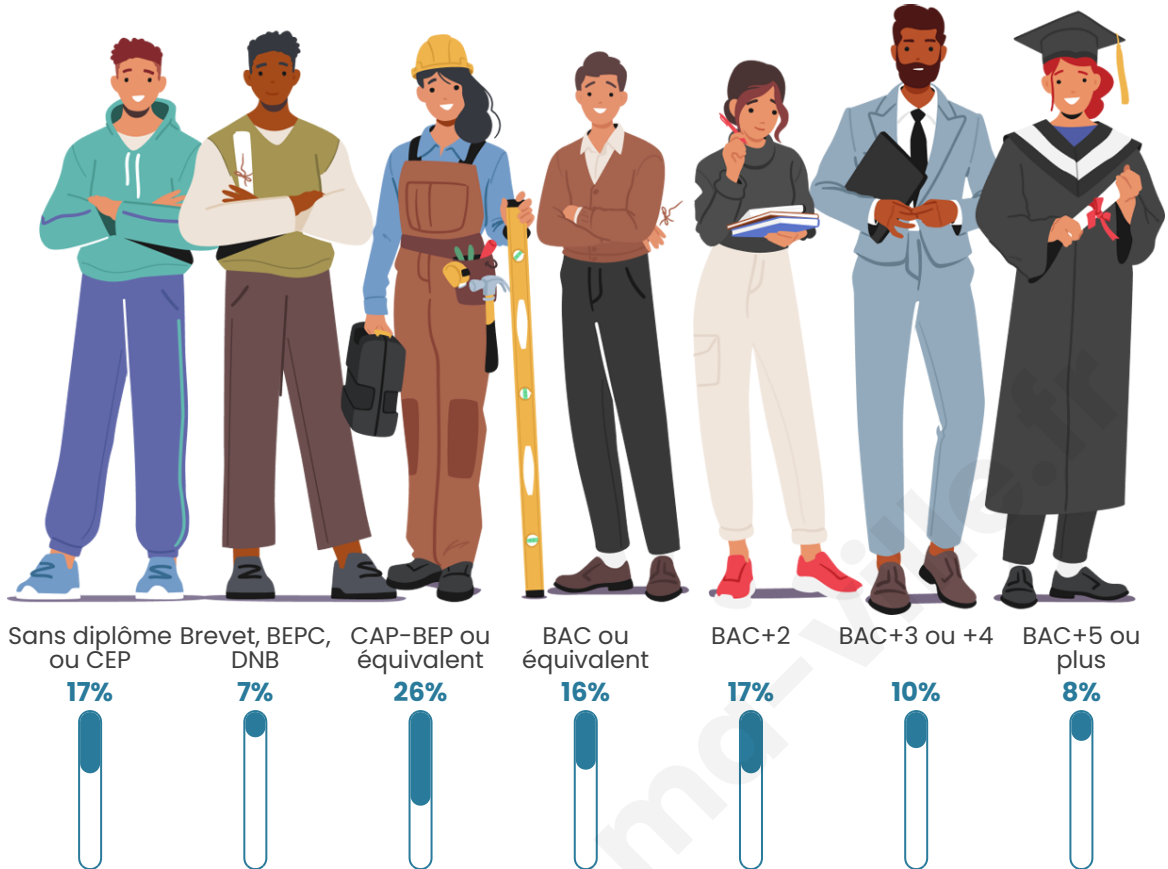
Tranche d'âge




Activité professionnelle



Niveau de diplôme



Composition des ménages



Profils électoraux

Premier tour

	Emmanuel MACRON	28.75 %
	Marine LE PEN	20.72 %
	Jean-Luc MÉLENCHON	17.97 %
	Valérie PÉCRESSÉ	7.61 %
	Éric ZEMMOUR	7.40 %
	Yannick JADOT	5.71 %
	Jean LASSALLE	5.07 %
	Anne HIDALGO	2.11 %
	Fabien ROUSSEL	1.69 %
	Philippe POUTOU	1.48 %
	Nicolas DUPONT- AIGNAN	1.06 %
	Nathalie ARTHAUD	0.42 %



582 inscrits

Participation : 84.36%

Votes blancs : 3.26%

Votes nuls : 0.41%

Second tour

	Emmanuel MACRON	60,1 %
	Marine LE PEN	39,9 %

582 inscrits

Participation : 80.76%

Votes blancs : 8.3%

Votes nuls : 2.13%

Sécurité



Agressions physiques / sexuelles

0



Cambriolages

0



Vols / dégradations

0



Stupéfiants

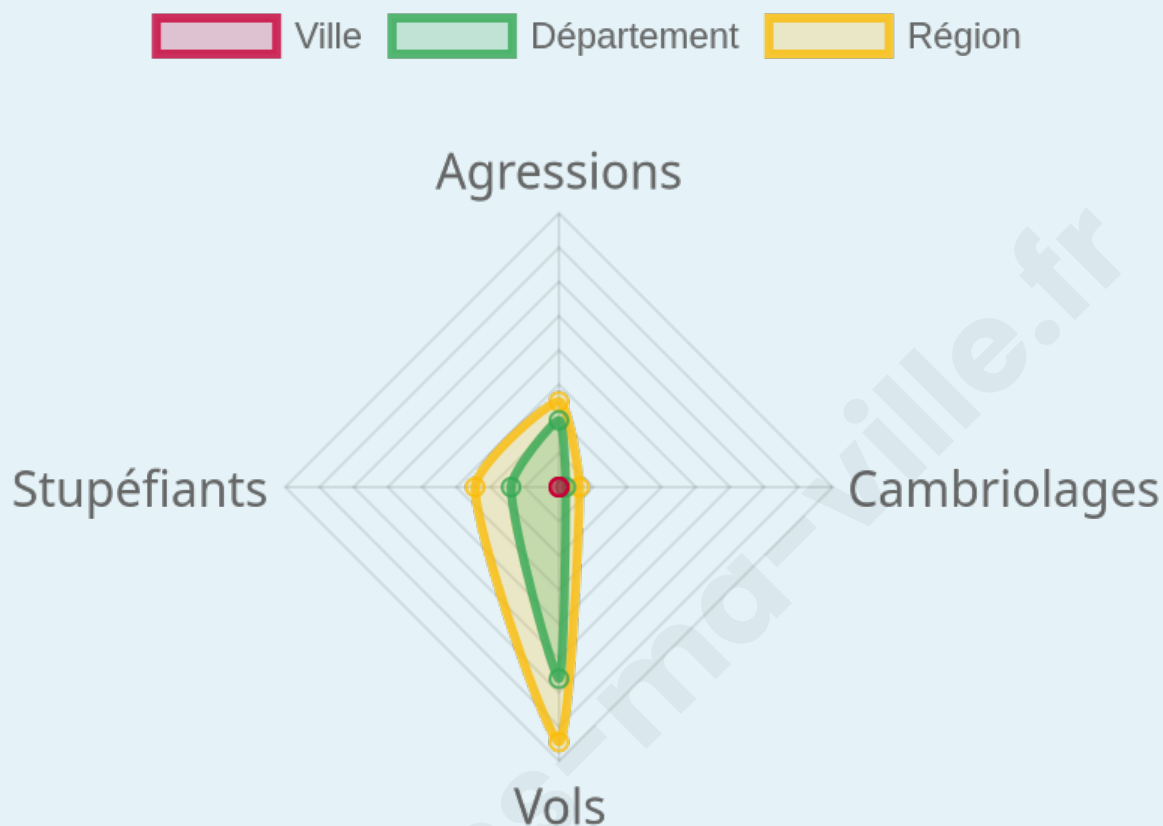
0

Evolution du nombre d'infractions



Pour comparer

(en proportion du nombre d'habitants)



Sources : Bases statistiques communale, départementale et régionale de la délinquance enregistrée par la police et la gendarmerie nationales selon les dernières parutions officielles de 2025 portant sur l'année 2024 ([data.gouv](https://data.gouv.fr)).

Agressions physiques / sexuelles : Violences sexuelles, coups et blessures volontaires intrafamiliaux, coups et blessures volontaires, autres coups, blessures volontaires et vols violents sans arme.

Cambriolages : Cambriolages de logements.

Vols : Vols avec armes, vols d'accessoires sur véhicules, vols dans les véhicules, vols de véhicules, vols sans violence contre des personnes, destructions, dégradations volontaires et escroqueries.

Stupéfiants : Trafic de stupéfiants dont (AFD) et usage de stupéfiants.

Services à la population



Commerce

Hypermarché	X <u>Lons-le-Saunier</u> 10km
Supermarché	2
Superette	1
Boulangerie	1
Boucherie	1
Restaurant	3
Garage	1
Station-service	1
Banque	3
La poste	X <u>Toulouse-le-Château</u> 9km
Coiffeur	3
Tabac	X <u>Domblans</u> 2km
Bars / discothèque	X <u>Château-Chalon</u> 1km
Bibliothèque	X <u>Lons-le-Saunier</u> 10km
Cinéma	X <u>Lons-le-Saunier</u> 10km
Vétérinaire	X <u>Crançot</u> 8km



Santé

Pharmacie	1
Hôpital	X <u>Lons-le-Saunier</u> 9km
Laboratoire d'analyses médicales	X <u>Lons-le-Saunier</u> 9km
Etablissement pour handicapé	X <u>Crançot</u> 7km
EHPA	1
Médecin	3
Dentiste	1
Chirurgien	X <u>Lons-le-Saunier</u> 10km
Dermatologue	X <u>Beaufort-Orbagna</u> 24km
Anesthésiste	X <u>Lons-le-Saunier</u> 10km
Gastro-entérologue	X <u>Lons-le-Saunier</u> 10km
Gynécologue	X <u>Bans</u> 26km
Cancérologue	X <u>Chalon-sur-Saône</u> 58km
Neurologue	X <u>Lons-le-Saunier</u> 10km
Ophthalmologue	X <u>Lons-le-Saunier</u> 10km
ORL	X <u>Lons-le-Saunier</u> 10km
Cardiologue	X <u>Lons-le-Saunier</u> 9km
Pédiatre	X <u>Lons-le-Saunier</u> 10km
Pneumologue	X <u>Dole</u> 37km
Psychologue	X <u>Lons-le-Saunier</u> 10km
Radiologue	X <u>Lons-le-Saunier</u> 10km
Rhumatologue	X <u>Lons-le-Saunier</u> 8km
Sage-femme	1



Éducation

Crèche	3
Ecole maternelle Public	X <u>L'Étoile</u> 7km
Ecole maternelle Privé	X <u>Divonne-les-Bains</u> 59km
Ecole primaire Public	1
Ecole primaire Privé	1
Collège Public	X <u>Lons-le-Saunier</u> 9km
Collège Privé	1
Lycée Public	X <u>Lons-le-Saunier</u> 9km
Lycée Privé	X <u>Lons-le-Saunier</u> 9km

([data.gouv](#)). Liste, localisation et tarifs des professionnels de santé selon les dernières parutions officielles de 2025 portant sur l'année 2024 ([opendatasoft](#)) et FINESS Extraction du Fichier des établissements selon les dernières parutions officielles de 2025 portant sur l'année 2024 ([data.gouv](#)). Adresse et géolocalisation des établissements d'enseignement du premier et second degrés selon les dernières parutions officielles de 2025 portant sur l'année 2024 ([data.education.gouv](#))

bien-dans-ma-ville.fr

Villes autour de Voiteur

Ville	Habitants	Superficie	Pop densité	Pop active	Taux chômage	Revenu moyen	Prix immobilier
Château-Chalon (1 avis)	149	10 km ²	15 h/km ²	43%	2%	23 990 €/an	1 426 €/m ²
Nevy-sur-Seille	199	6 km ²	33 h/km ²	47.7%	7.5%	24 210 €/an	656 €/m ²
Menétrou-le-Vignoble (1 avis)	164	5 km ²	33 h/km ²	43.3%	2.4%	28 180 €/an	1 238 €/m ²
Domblans	1 186	14 km ²	85 h/km ²	49.5%	3.6%	24 520 €/an	1 345 €/m ²
Le Vernois	285	1 km ²	285 h/km ²	45.6%	1.4%	26 850 €/an	1 100 €/m ²
Le Louverot	234	1 km ²	234 h/km ²	41.9%	1.7%	27 910 €/an	725 €/m ²
Frontenay	155	8 km ²	19 h/km ²	45.8%	0.6%	25 200 €/an	3 103 €/m ²
Blois-sur-Seille	102	5 km ²	20 h/km ²	32.4%	4.9%	NC	387 €/m ²
Baume-les-Messieurs	160	13 km ²	12 h/km ²	42.5%	3.8%	24 700 €/an	1 024 €/m ²
Lavigny	380	5 km ²	76 h/km ²	44.5%	2.9%	24 580 €/an	1 267 €/m ²
Montain	484	2 km ²	242 h/km ²	38%	1.9%	29 150 €/an	1 900 €/m ²
Ladoye-sur-Seille	50	3 km ²	17 h/km ²	44%	4%	NC	1 316 €/m ²
Plainoiseau	502	5 km ²	100 h/km ²	49.2%	2.2%	24 760 €/an	1 739 €/m ²
Passenans	335	4 km ²	84 h/km ²	42.1%	3%	24 600 €/an	1 308 €/m ²
Saint-Lamain	128	4 km ²	32 h/km ²	43.8%	3.1%	25 090 €/an	1 249 €/m ²

bien-dans-ma-ville.fr



Vous aimez votre ville ? Notez-la !

Et faites-nous part de vos remarques constructives



Avec

BIEN dans
ma **VILLE** 