



Version web

Ville de Voingt

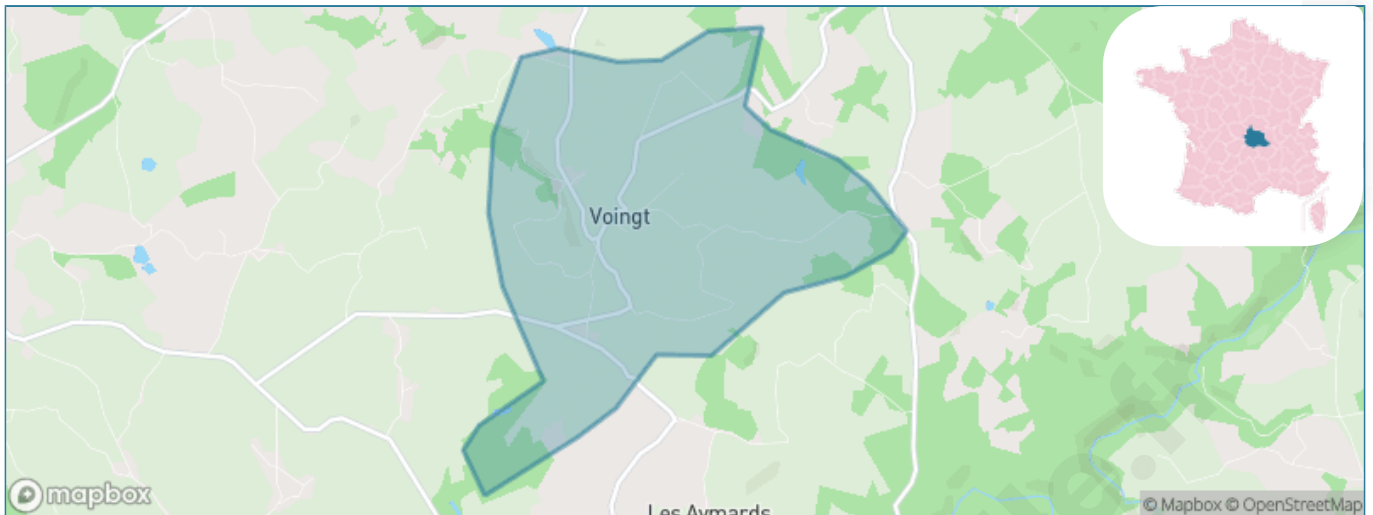
Présenté par

BIEN dans
ma **VILLE** 

Sommaire

| | |
|---|----|
| Situation géographique | 3 |
| Statistiques sur la population | 4 |
| Evolution du nombre d'habitants | 4 |
| Tranche d'âge | 5 |
| 0-14 ans | 5 |
| 15-29 ans | 5 |
| 30-44 ans | 5 |
| 45-59 ans | 5 |
| 60-74 ans | 5 |
| 75-89 ans | 5 |
| 90 ans et + | 5 |
| Activité professionnelle | 5 |
| Agriculteurs | 5 |
| Artisans, Commerçants | 5 |
| Cadres et sup. | 5 |
| Professions intermédiaires | 5 |
| Employé | 5 |
| Ouvrier | 5 |
| Retraité | 5 |
| Autres | 5 |
| Niveau de diplôme | 6 |
| Sans diplôme ou CEP | 6 |
| Brevet, BEPC, DNB | 6 |
| CAP-BEP ou équivalent | 6 |
| BAC ou équivalent | 6 |
| BAC+2 | 6 |
| BAC+3 ou +4 | 6 |
| BAC+5 ou plus | 6 |
| Composition des ménages | 6 |
| Couple sans enfant | 6 |
| Couple avec enfant(s) | 6 |
| Famille monoparentale | 6 |
| Colocation / Autre | 6 |
| Personnes seules | 6 |
| Profils électoraux | 7 |
| Premier tour | 7 |
| Sécurité | 8 |
| Evolution du nombre d'infractions | 8 |
| Pour comparer | 9 |
| Services à la population | 10 |
| Commerce | 10 |
| Éducation | 10 |
| Villes autour de Voingt | 11 |

Situation géographique



i Informations clés

- **Région** : Auvergne-Rhône-Alpes
- **Département** : Puy-de-Dôme
- **Code postal** : 63620
- **Superficie** : 6 km²



PUY-DE-DÔME
LE DÉPARTEMENT

Statistiques sur la population



Nombre d'habitants

58



Age moyen

53 ans



Pop active

34.5%



Taux chômage

11.1%



Pop densité

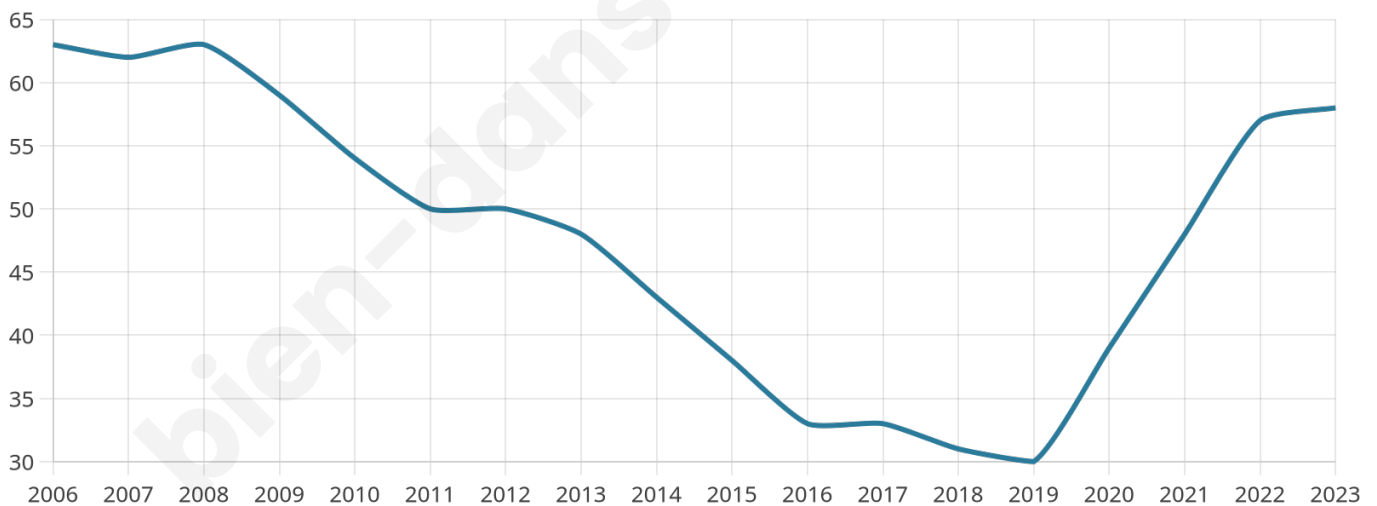
10 h/km²



Revenu moyen

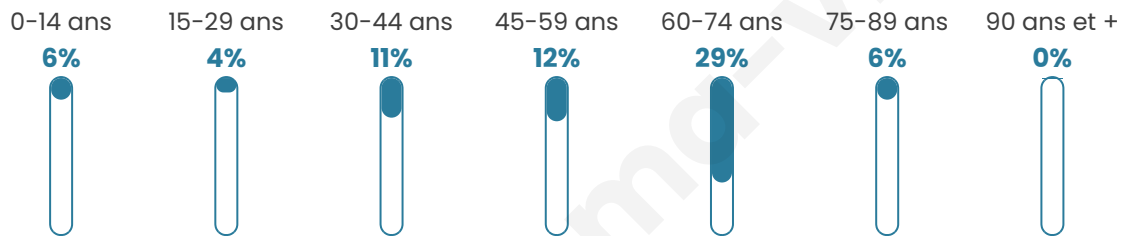
NC

Evolution du nombre d'habitants

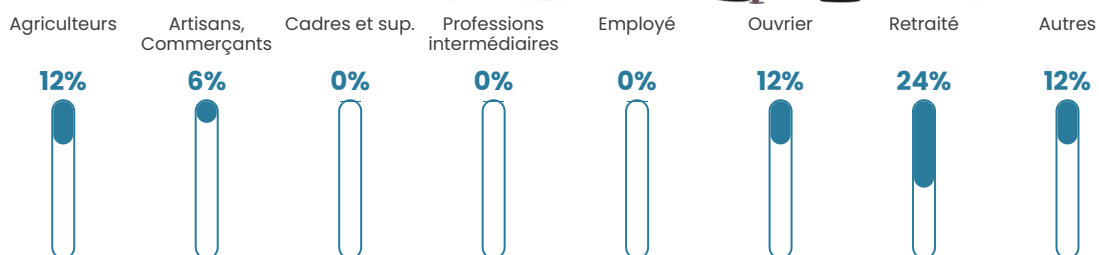


Sources : Institut national de la statistique et des études économiques (insee) selon Les dernières parutions officielles de 2024 portant sur les années 2020, 2021 et 2022.

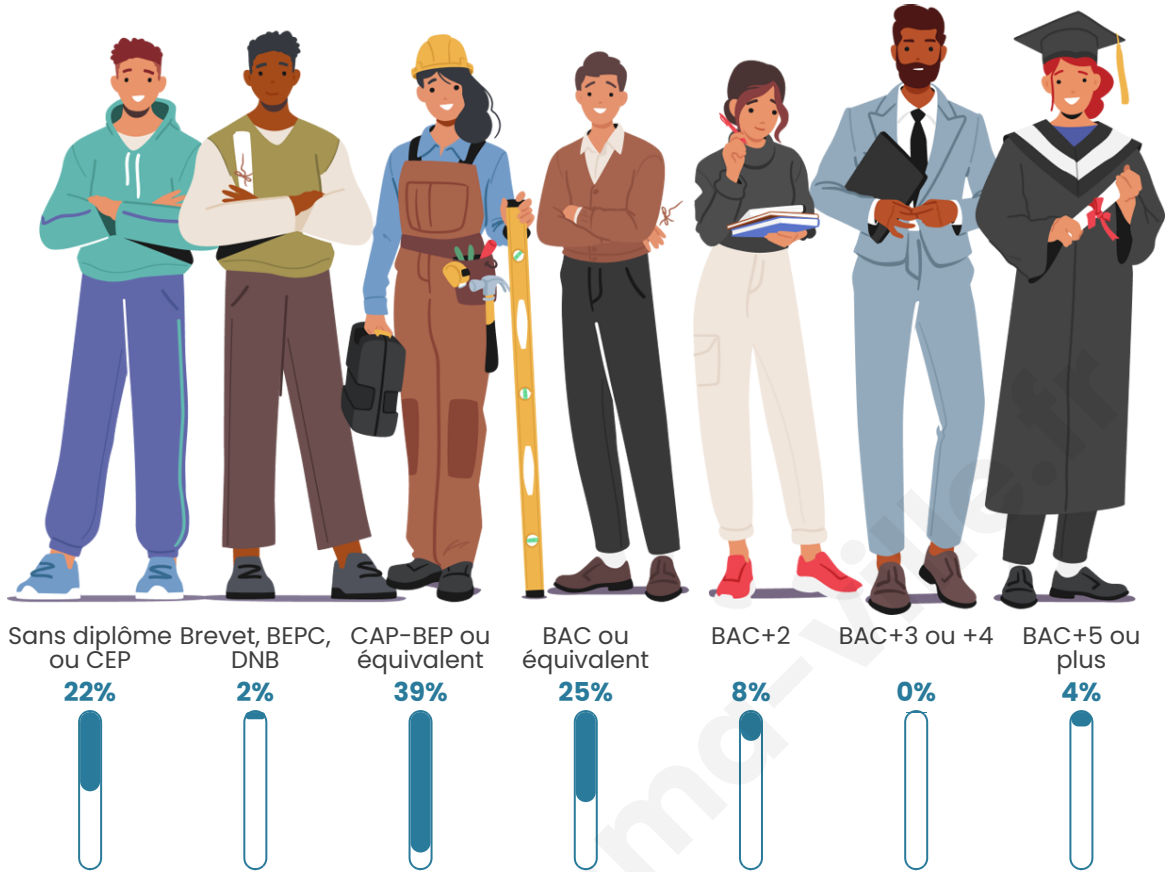
Tranche d'âge




Activité professionnelle



Niveau de diplôme















Composition des ménages



Profils électoraux

Premier tour

| | | |
|---|-----------------------|---------|
|  | Marine LE PEN | 26.19 % |
|  | Emmanuel MACRON | 21.43 % |
|  | Jean LASSALLE | 14.29 % |
|  | Jean-Luc MÉLENCHON | 11.90 % |
|  | Nicolas DUPONT-AIGNAN | 7.14 % |
|  | Fabien ROUSSEL | 4.76 % |
|  | Éric ZEMMOUR | 4.76 % |
|  | Yannick JADOT | 4.76 % |
|  | Anne HIDALGO | 2.38 % |
|  | Valérie PÉCRESSE | 2.38 % |
|  | Nathalie ARTHAUD | 0.00 % |
|  | Philippe POUTOU | 0.00 % |



51 inscrits

Participation : 88.24%

Votes blancs : 4.44%

Votes nuls : 2.22%

Second tour

| | | |
|---|-----------------|---------|
|  | Emmanuel MACRON | 48,57 % |
|  | Marine LE PEN | 51,43 % |

51 inscrits

Participation : 82.35%

Votes blancs : 11.9%

Votes nuls : 4.76%

Sécurité



Agressions physiques / sexuelles

0



Cambriolages

0



Vols / dégradations

0



Stupéfiants

0

Evolution du nombre d'infractions



Pour comparer

(en proportion du nombre d'habitants)

Ville Département Région



Sources : Bases statistiques communale, départementale et régionale de la délinquance enregistrée par la police et la gendarmerie nationales selon les dernières parutions officielles de 2025 portant sur l'année 2024 ([data.gouv](https://data.gouv.fr)).

Agressions physiques / sexuelles : Violences sexuelles, coups et blessures volontaires intrafamiliaux, coups et blessures volontaires, autres coups, blessures volontaires et vols violents sans arme.

Cambriolages : Cambriolages de logements.

Vols : Vols avec armes, vols d'accessoires sur véhicules, vols dans les véhicules, vols de véhicules, vols sans violence contre des personnes, destructions, dégradations volontaires et escroqueries.

Stupéfiants : Trafic de stupéfiants dont (AFD) et usage de stupéfiants.

Services à la population



Commerce

| | |
|--------------------|--|
| Hypermarché | X Ussel 34km |
| Supermarché | X Giat 5km |
| Superette | X Giat 5km |
| Boulangerie | X Giat 2km |
| Boucherie | X Giat 5km |
| Restaurant | X Giat 5km |
| Garage | X Giat 5km |
| Station-service | X Giat 4km |
| Banque | X Giat 5km |
| La poste | X Auzances 26km |
| Coiffeur | X Giat 5km |
| Tabac | X Crocq 15km |
| Bars / discothèque | X Giat 5km |
| Bibliothèque | X Auzances 25km |
| Cinéma | X Les Ancizes-Comps 27km |
| Vétérinaire | X Giat 4km |



Santé

| | |
|----------------------------------|---|
| Pharmacie | X Giat 5km |
| Hôpital | X Moutier-Rozeille 32km |
| Laboratoire d'analyses médicales | X Ussel 33km |
| Etablissement pour handicapé | X Eygurande 17km |
| EHPA | X Giat 5km |
| Médecin | X Giat 5km |
| Dentiste | X Giat 5km |
| Chirurgien | X Ussel 34km |
| Dermatologue | X Mont-Dore 33km |
| Anesthésiste | X Beaumont 42km |
| Gastro-entérologue | X Ussel 33km |
| Gynécologue | X Clermont-Ferrand 42km |
| Cancérologue | X Clermont-Ferrand 44km |
| Neurologue | X Clermont-Ferrand 43km |
| Ophthalmologue | X Aubusson 32km |
| ORL | X Ceyrat 42km |
| Cardiologue | X Ussel 33km |
| Pédiatre | X Muroi 41km |
| Pneumologue | X Chamalières 42km |
| Psychologue | X Durtol 39km |
| Radiologue | X Ussel 33km |
| Rhumatologue | X Clermont-Ferrand 43km |
| Sage-femme | X Pontgibaud 25km |



Éducation

| | |
|-------------------------|---|
| Crèche | X Giat 5km |
| Ecole maternelle Public | X Mérinchal 13km |
| Ecole maternelle Privé | X Limoges 102km |
| Ecole primaire Public | X Verneugheol 4km |
| Ecole primaire Privé | X Chapdes-Beaufort 27km |
| Collège Public | X Pontaumur 13km |
| Collège Privé | X Ussel 33km |
| Lycée Public | X Pontaumur 13km |
| Lycée Privé | X Ussel 33km |

Sources : Base Sirene des entreprises et de leurs établissements selon les dernières parutions officielles de 2025 portant sur l'année 2024 ([data.gouv](#)). Liste, localisation et tarifs des professionnels de santé selon les dernières parutions officielles de 2025 portant sur l'année 2024 ([opendatasoft](#)) et FINISS Extraction du Fichier des établissements selon les dernières parutions officielles de 2025 portant sur l'année 2024 ([data.gouv](#)). Adresse et géolocalisation des établissements d'enseignement du premier et second degrés selon les dernières parutions officielles de 2025 portant sur l'année 2024 ([data.education.gouv](#))

Villes autour de Voingt

| Ville | Habitants | Superficie | Pop densité | Pop active | Taux chômage | Revenu moyen | Prix immobilier |
|----------------------------|-----------|--------------------|----------------------|------------|--------------|--------------|------------------------|
| Verneugheol (1 avis) | 225 | 34 km ² | 7 h/km ² | 42.7% | 2.7% | 18 200 €/an | 1 018 €/m ² |
| Giat (1 avis) | 786 | 48 km ² | 16 h/km ² | 37.5% | 2.8% | 19 970 €/an | 638 €/m ² |
| Saint-Étienne-des-Champs | 125 | 23 km ² | 5 h/km ² | 44% | 0.8% | 17 340 €/an | 948 €/m ² |
| Saint-Germain-près-Herment | 60 | 16 km ² | 4 h/km ² | 46.7% | 3.3% | NC | NC |
| Herment | 277 | 9 km ² | 31 h/km ² | 39.7% | 4.3% | 20 810 €/an | 428 €/m ² |
| Condat-en-Combraille | 413 | 45 km ² | 9 h/km ² | 46.7% | 2.4% | 18 590 €/an | 505 €/m ² |
| Fernoël | 137 | 14 km ² | 10 h/km ² | 29.9% | 2.2% | 19 650 €/an | 500 €/m ² |
| Saint-Avit | 208 | 19 km ² | 11 h/km ² | 38.9% | 1.9% | 19 360 €/an | 887 €/m ² |
| Sauvagnat | 143 | 24 km ² | 6 h/km ² | 49% | 2.1% | 18 530 €/an | 782 €/m ² |
| La Celle | 81 | 15 km ² | 5 h/km ² | 46.9% | 3.7% | NC | 1 287 €/m ² |
| Puy-Saint-Gulmier | 135 | 20 km ² | 7 h/km ² | 43% | 3% | 17 240 €/an | 484 €/m ² |
| Combrailles | 212 | 20 km ² | 11 h/km ² | 48.6% | 2.4% | 19 650 €/an | 751 €/m ² |
| Saint-Merd-la-Breuille | 198 | 40 km ² | 5 h/km ² | 44.4% | 5.1% | 19 780 €/an | 759 €/m ² |
| Lastic | 98 | 17 km ² | 6 h/km ² | 43.9% | 4.1% | 16 770 €/an | 643 €/m ² |
| Saint-Hilaire-les-Monges | 83 | 10 km ² | 8 h/km ² | 55.4% | 2.4% | NC | 850 €/m ² |

bien-dans-ma-ville.fr



Vous aimez votre ville ? Notez-la !

Et faites-nous part de vos remarques constructives



Avec

BIEN dans
ma **VILLE** 