



Version web

Ville de Viviers-lès- Montagnes

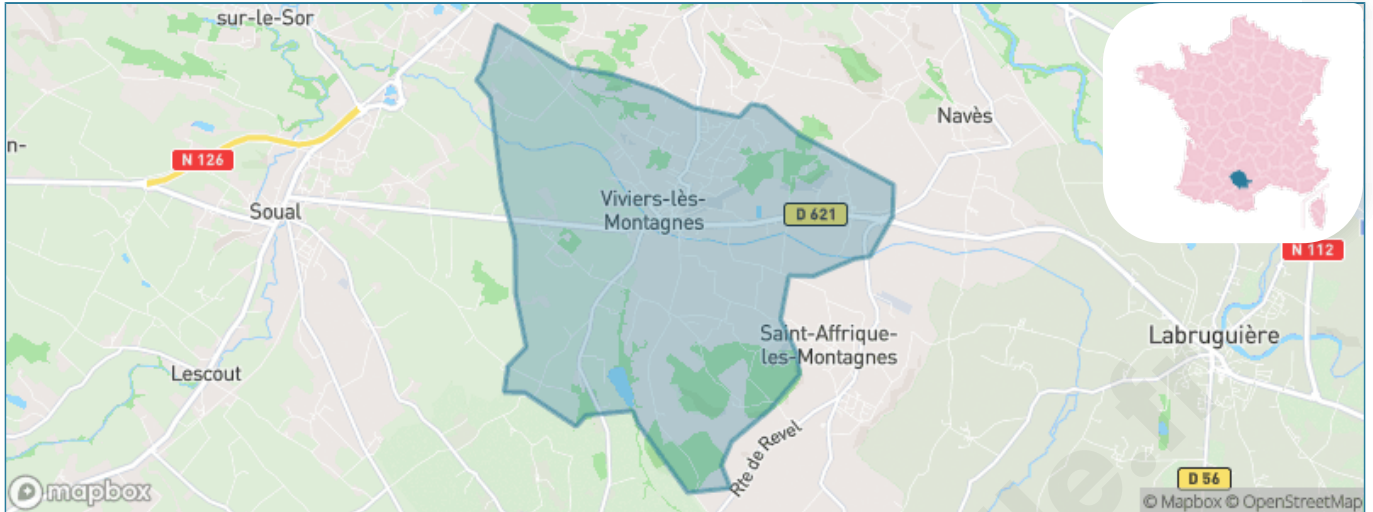
Présenté par

BIEN dans
ma **VILLE** 

Sommaire

Situation géographique	3
Statistiques sur la population	4
Evolution du nombre d'habitants	4
Tranche d'âge	5
0-14 ans	5
15-29 ans	5
30-44 ans	5
45-59 ans	5
60-74 ans	5
75-89 ans	5
90 ans et +	5
Activité professionnelle	5
Agriculteurs	5
Artisans, Commerçants	5
Cadres et sup.	5
Professions intermédiaires	5
Employé	5
Ouvrier	5
Retraité	5
Autres	5
Niveau de diplôme	6
Sans diplôme ou CEP	6
Brevet, BEPC, DNB	6
CAP-BEP ou équivalent	6
BAC ou équivalent	6
BAC+2	6
BAC+3 ou +4	6
BAC+5 ou plus	6
Composition des ménages	6
Couple sans enfant	6
Couple avec enfant(s)	6
Famille monoparentale	6
Colocation / Autre	6
Personnes seules	6
Profil électoraux	7
Premier tour	7
Sécurité	8
Evolution du nombre d'infractions	8
Pour comparer	9
Services à la population	10
Commerce	10
Éducation	10
Villes autour de Viviers-lès-Montagnes	11
Avis sur la ville de Viviers-lès-Montagnes	12
Moyenne par critère	12
Villes autour de Viviers-lès-Montagnes	12
Répartition des avis par note	12
Répartition des avis par note	12

Situation géographique



i Informations clés

- **Région** : Occitanie
- **Département** : Tarn
- **Code postal** : 81290
- **Superficie** : 17 km²



Statistiques sur la population



Nombre d'habitants

2 008



Age moyen

41 ans



Pop active

46.1%



Taux chômage

5.9%



Pop densité

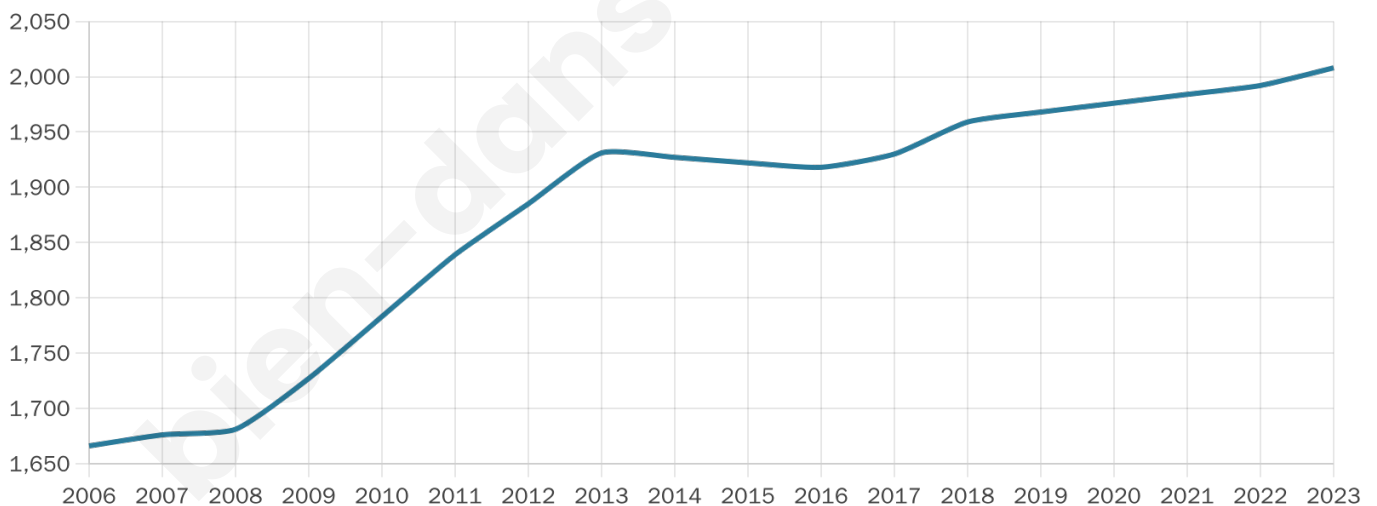
118 h/km²



Revenu moyen

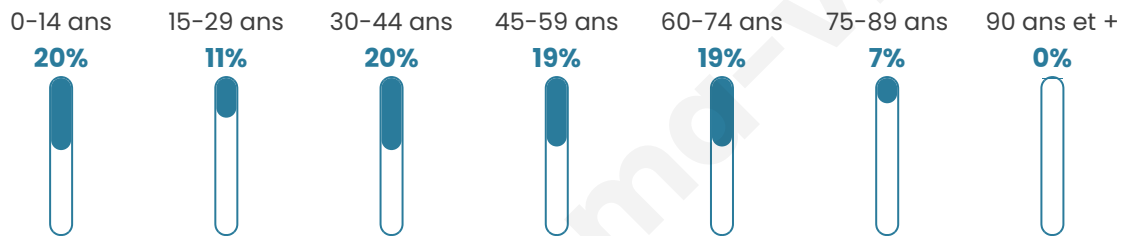
23 600 €/an

Evolution du nombre d'habitants

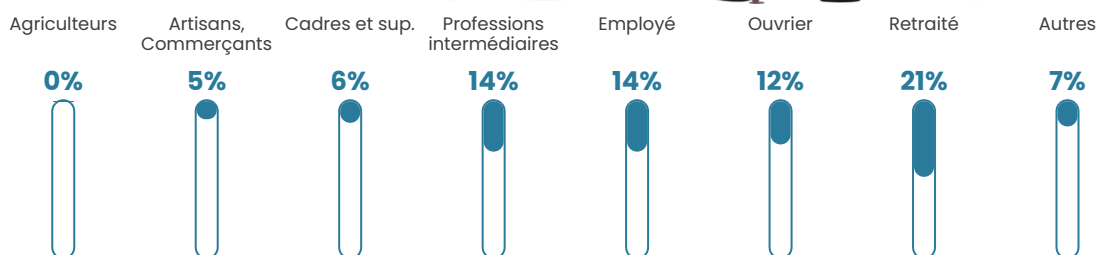


Sources : Institut national de la statistique et des études économiques (insee) selon Les dernières parutions officielles de 2024 portant sur les années 2020, 2021 et 2022.

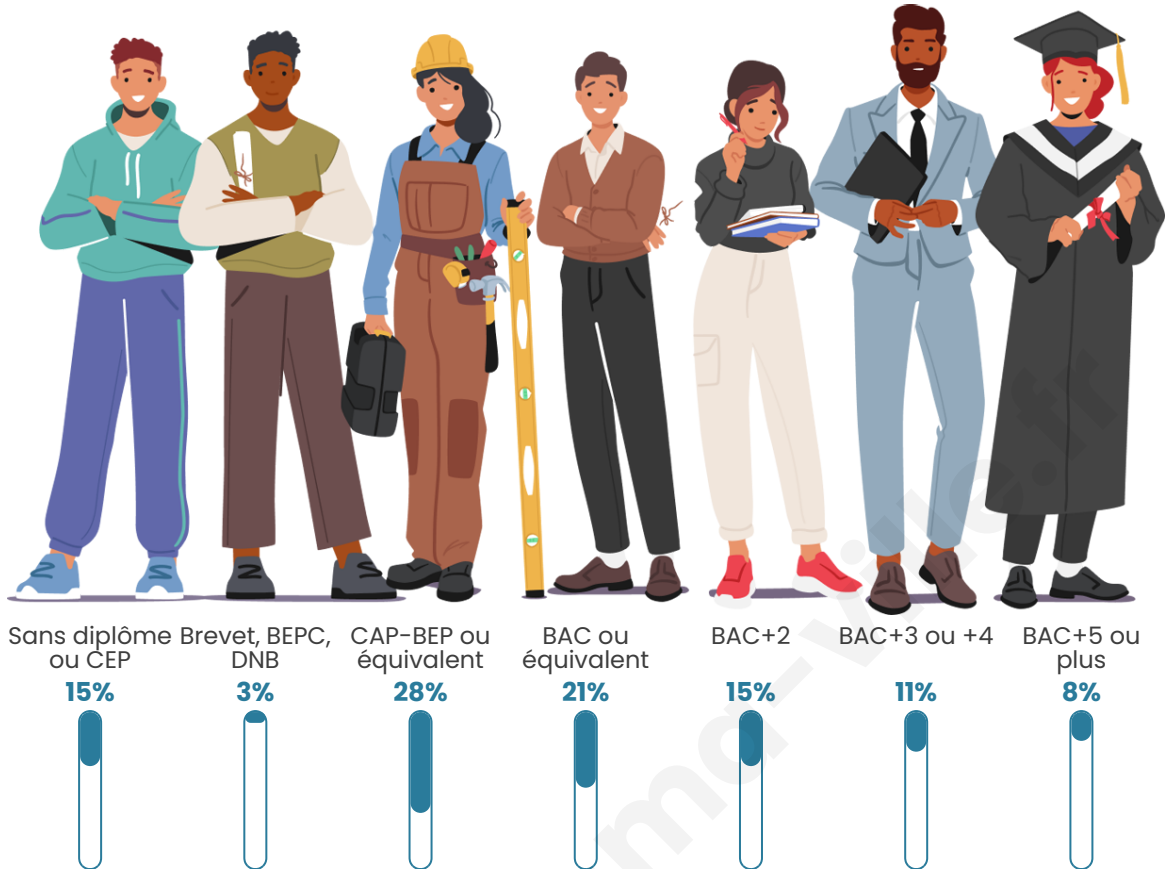
Tranche d'âge




Activité professionnelle



Niveau de diplôme














Composition des ménages



Profils électoraux

Premier tour

	Marine LE PEN	30.51 %
	Emmanuel MACRON	22.20 %
	Jean-Luc MÉLENCHON	15.89 %
	Jean LASSALLE	8.55 %
	Éric ZEMMOUR	7.59 %
	Valérie PÉCRESSE	5.03 %
	Yannick JADOT	4.23 %
	Nicolas DUPONT-AIGNAN	2.16 %
	Anne HIDALGO	1.76 %
	Fabien ROUSSEL	1.28 %
	Philippe POUTOU	0.48 %
	Nathalie ARTHAUD	0.32 %



1 566 inscrits

Participation : 82.06%

Votes blancs : 1.79%

Votes nuls : 0.78%

Second tour

	Emmanuel MACRON	47,89 %
	Marine LE PEN	52,11 %

1 564 inscrits

Participation : 79.92%

Votes blancs : 5.84%

Votes nuls : 3.28%

Sécurité



Agressions physiques / sexuelles

0



Cambriolages

0



Vols / dégradations

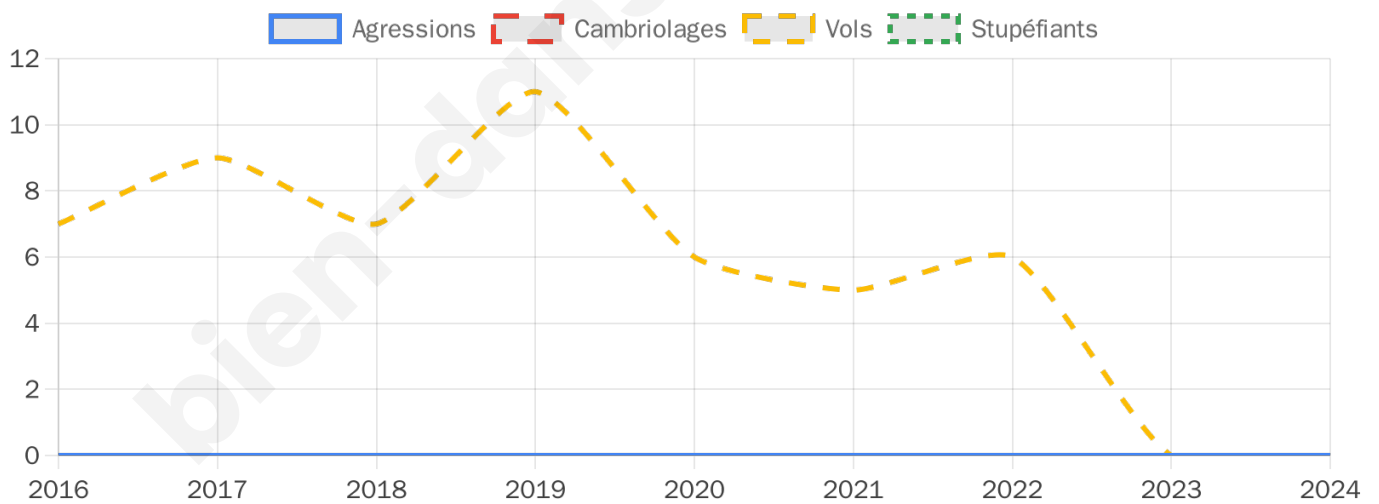
0



Stupéfiants

0

Evolution du nombre d'infractions



Pour comparer

(en proportion du nombre d'habitants)



Sources : Bases statistiques communale, départementale et régionale de la délinquance enregistrée par la police et la gendarmerie nationales selon les dernières parutions officielles de 2025 portant sur l'année 2024 ([data.gouv](https://data.gouv.fr)).

Agressions physiques / sexuelles : Violences sexuelles, coups et blessures volontaires intrafamiliaux, coups et blessures volontaires, autres coups, blessures volontaires et vols violents sans arme.

Cambriolages : Cambriolages de logements.

Vols : Vols avec armes, vols d'accessoires sur véhicules, vols dans les véhicules, vols de véhicules, vols sans violence contre des personnes, destructions, dégradations volontaires et escroqueries.

Stupéfiants : Trafic de stupéfiants dont (AFD) et usage de stupéfiants.

Services à la population



Commerce

Hypermarché	X Castres 7km
Supermarché	X Soual 5km
Superette	1
Boulangerie	1
Boucherie	X Naves 3km
Restaurant	1
Garage	2
Station-service	X Saïx 4km
Banque	X Saïx 4km
La poste	1
Coiffeur	3
Tabac	X Soual 5km
Bars / discothèque	X Naves 4km
Bibliothèque	X Fréjeville 7km
Cinéma	X Labruguière 7km
Vétérinaire	1



Santé

Pharmacie	1
Hôpital	X Castres 6km
Laboratoire d'analyses médicales	X Castres 7km
Etablissement pour handicapé	X Naves 4km
EHPA	X Saïx 4km
Médecin	X Naves 4km
Dentiste	1
Chirurgien	X Castres 6km
Dermatologue	X Castres 8km
Anesthésiste	X Carcassonne 39km
Gastro-entérologue	X Villefranche-de-Lauragais 40km
Gynécologue	X Saïx 4km
Cancérologue	X Castres 9km
Neurologue	X Castres 9km
Ophtalmologue	X Saïx 3km
ORL	X Castres 7km
Cardiologue	X Castres 8km
Pédiatre	X Saïx 3km
Pneumologue	X Soual 5km
Psychologue	X Soual 5km
Radiologue	X Castres 10km
Rhumatologue	X Soual 5km
Sage-femme	X Saïx 4km



Éducation

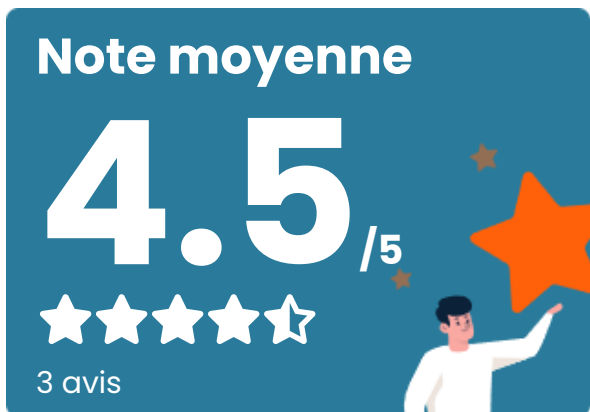
Crèche	X Saïx 5km
Ecole maternelle Public	X Castres 7km
Ecole maternelle Privé	X Toulouse 58km
Ecole primaire Public	1
Ecole primaire Privé	X Saïx 4km
Collège Public	X Labruguière 7km
Collège Privé	X Castres 7km
Lycée Public	X Castres 7km
Lycée Privé	X Verdalle 5km

Sources : Base Sirene des entreprises et de leurs établissements selon les dernières parutions officielles de 2025 portant sur l'année 2024 ([data.gouv](#)). Liste, localisation et tarifs des professionnels de santé selon les dernières parutions officielles de 2025 portant sur l'année 2024 ([opendatasoft](#)) et FINISS Extraction du Fichier des établissements selon les dernières parutions officielles de 2025 portant sur l'année 2024 ([data.gouv](#)). Adresse et géolocalisation des établissements d'enseignement du premier et second degrés selon les dernières parutions officielles de 2025 portant sur l'année 2024 ([data.education.gouv](#))

Villes autour de Viviers-lès-Montagnes

Ville	Habitants	Superficie	Pop densité	Pop active	Taux chômage	Revenu moyen	Prix immobilier
Saint-Affrique-lès-Montagnes	748	7 km ²	107 h/km ²	52.9%	2.7%	23 890 €/an	1 247 €/m ²
Saïx (1 avis)	3 748	13 km ²	288 h/km ²	41.9%	3.1%	23 070 €/an	1 592 €/m ²
Naves	690	9 km ²	77 h/km ²	47.8%	2.9%	25 080 €/an	1 718 €/m ²
Verdalle	1 024	24 km ²	43 h/km ²	44.5%	5.4%	21 050 €/an	1 272 €/m ²
Soual	2 637	14 km ²	188 h/km ²	45.2%	4.2%	21 550 €/an	1 360 €/m ²
Massaguel	347	10 km ²	35 h/km ²	40.1%	6.3%	20 890 €/an	1 564 €/m ²
Escoussens (1 avis)	614	23 km ²	27 h/km ²	51.5%	5.5%	21 870 €/an	1 138 €/m ²
Labruguière (3 avis)	6 584	60 km ²	110 h/km ²	43.1%	4.8%	21 070 €/an	1 313 €/m ²
Sémalens (4 avis)	2 020	11 km ²	184 h/km ²	45.7%	5.2%	22 270 €/an	1 339 €/m ²
Cambounet-sur-le-Sor	978	7 km ²	140 h/km ²	49.4%	3.6%	23 650 €/an	1 153 €/m ²
Lescout	764	6 km ²	127 h/km ²	50.5%	5.2%	22 110 €/an	1 349 €/m ²
Saint-Avit	277	4 km ²	69 h/km ²	51.6%	4.7%	21 680 €/an	1 875 €/m ²
Castres (22 avis)	42 505	98 km ²	434 h/km ²	42.3%	6.7%	20 940 €/an	1 374 €/m ²
Carbes	247	7 km ²	35 h/km ²	46.6%	1.6%	23 980 €/an	1 736 €/m ²
Dourgne (1 avis)	1 313	22 km ²	60 h/km ²	41%	5.6%	21 630 €/an	1 131 €/m ²

Avis sur la ville de Viviers-lès-Montagnes



Moyenne par critère



Villes autour de Viviers-lès-Montagnes

Ville	Note globale	Sécurité	Éducation	Sport Loisir	Environnement	Vie pratique
Saint-Affrique-lès-Montagnes	-	-	-	-	-	-
Saix (1 avis)	2.6	3.0	2.0	3.0	2.0	3.0
Naves	-	-	-	-	-	-
Verdalle	-	-	-	-	-	-
Soual	-	-	-	-	-	-
Massaguel	-	-	-	-	-	-
Escoussens (1 avis)	2.8	4.0	3.0	2.0	5.0	0.0
Labruguière (3 avis)	3.5	3.7	4.0	3.3	4.0	2.7
Sémalens (4 avis)	2.4	2.8	2.3	2.3	2.3	2.3
Cambounet-sur-le-Sor	-	-	-	-	-	-
Lescout	-	-	-	-	-	-
Saint-Avit	-	-	-	-	-	-
Castres (22 avis)	3.4	3.2	3.1	3.5	3.6	3.5
Carbes	-	-	-	-	-	-
Dourgne (1 avis)	2.4	4.0	1.0	1.0	5.0	1.0



Vous aimez votre ville ? Notez-la !

Et faites-nous part de vos remarques constructives



Avec

BIEN dans
ma **VILLE** 