



Version web

Ville de Viviers-le-Gras

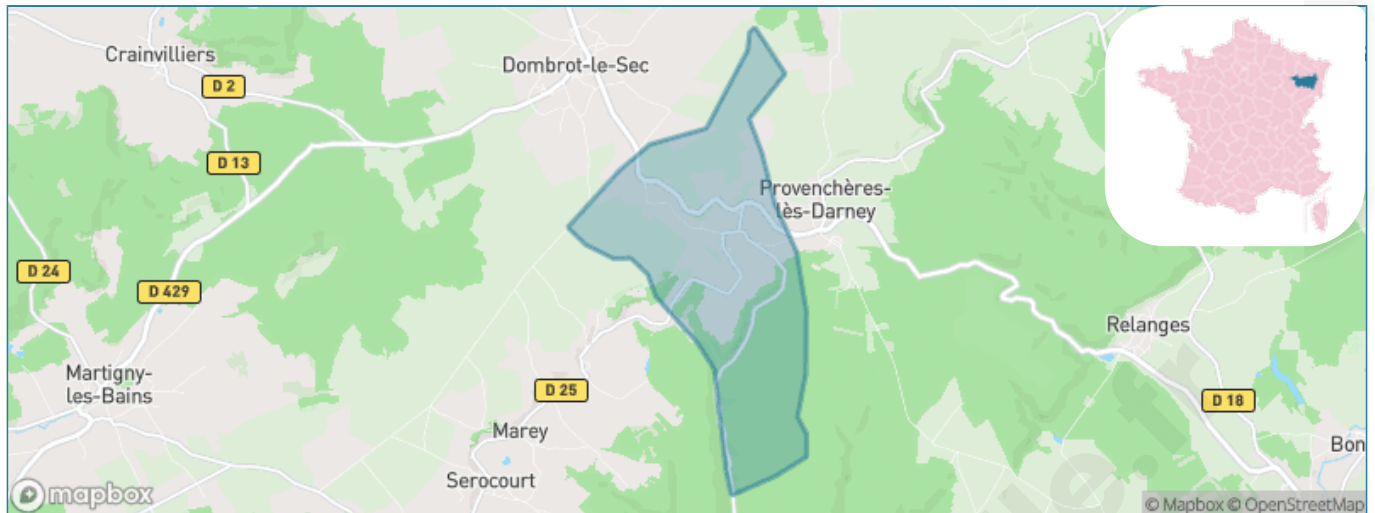
Présenté par



Sommaire

Situation géographique	3
Statistiques sur la population	4
Evolution du nombre d'habitants	4
Tranche d'âge	5
0-14 ans	5
15-29 ans	5
30-44 ans	5
45-59 ans	5
60-74 ans	5
75-89 ans	5
90 ans et +	5
Activité professionnelle	5
Agriculteurs	5
Artisans, Commerçants	5
Cadres et sup.	5
Professions intermédiaires	5
Employé	5
Ouvrier	5
Retraité	5
Autres	5
Niveau de diplôme	6
Sans diplôme ou CEP	6
Brevet, BEPC, DNB	6
CAP-BEP ou équivalent	6
BAC ou équivalent	6
BAC+2	6
BAC+3 ou +4	6
BAC+5 ou plus	6
Composition des ménages	6
Couple sans enfant	6
Couple avec enfant(s)	6
Famille monoparentale	6
Colocation / Autre	6
Personnes seules	6
Profils électoraux	7
Premier tour	7
Sécurité	8
Evolution du nombre d'infractions	8
Pour comparer	9
Services à la population	10
Commerce	10
Éducation	10
Villes autour de Viviers-le-Gras	11

Situation géographique



i Informations clés

- **Région** : Grand Est
- **Département** : Vosges
- **Code postal** : 88260
- **Superficie** : 9 km²



Statistiques sur la population



Nombre d'habitants

181



Age moyen

46 ans



Pop active

43.6%



Taux chômage

3.4%



Pop densité

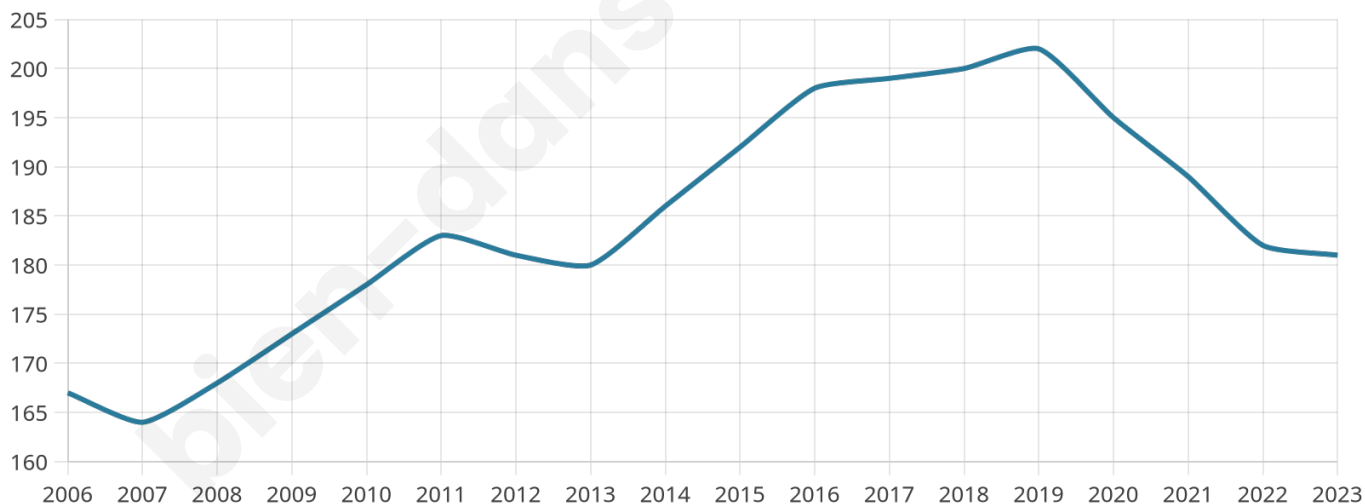
20 h/km²



Revenu moyen

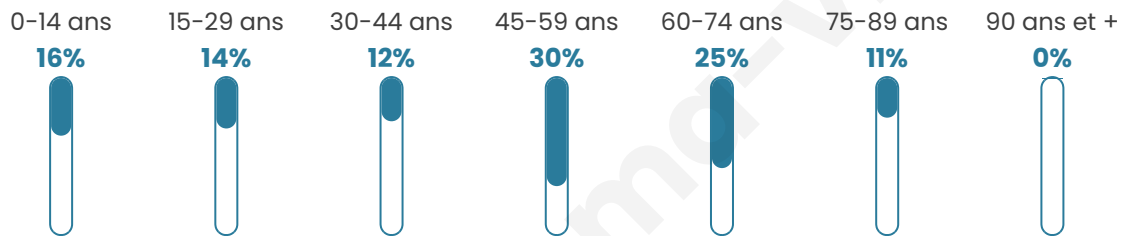
22 410 €/an

Evolution du nombre d'habitants

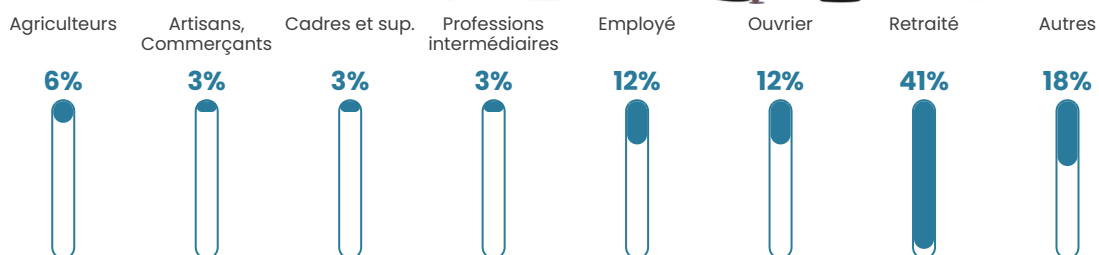


Sources : Institut national de la statistique et des études économiques (insee) selon Les dernières parutions officielles de 2024 portant sur les années 2020, 2021 et 2022.

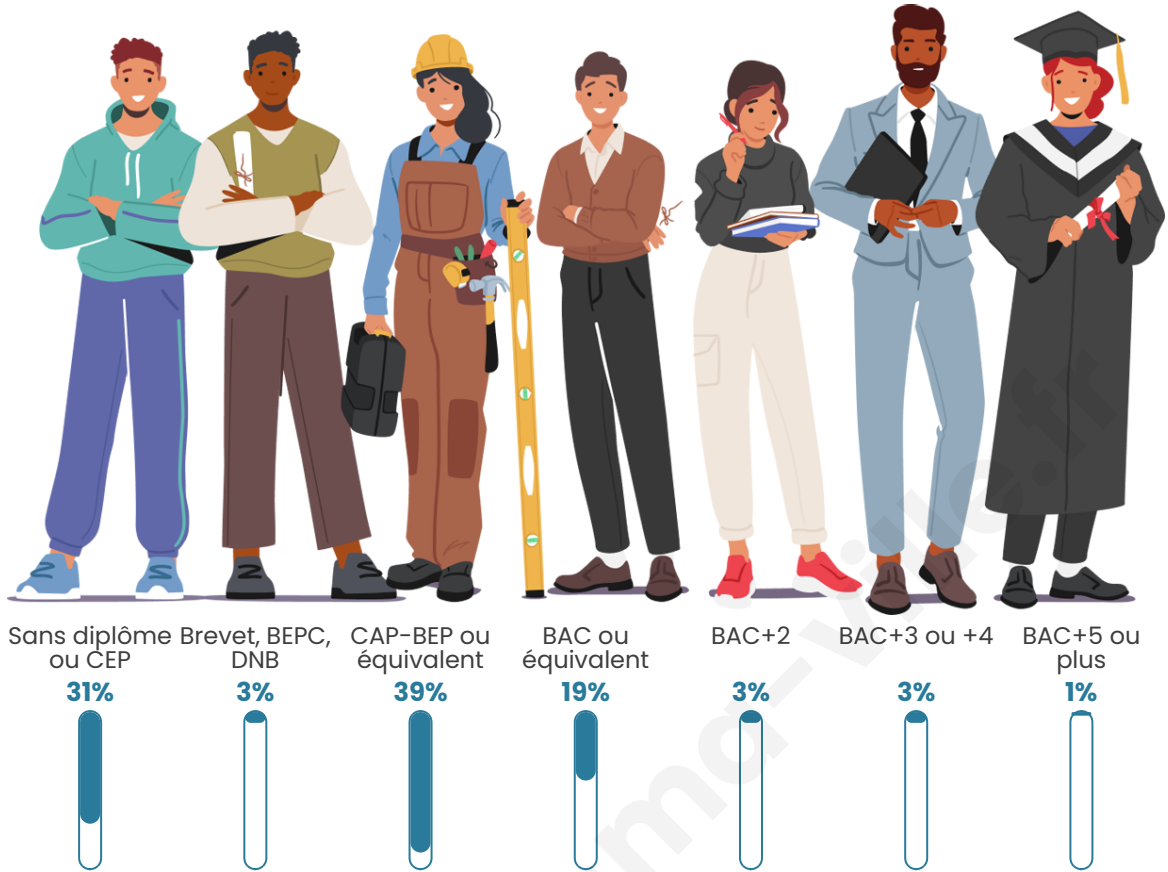
Tranche d'âge




Activité professionnelle



Niveau de diplôme















Composition des ménages



Profils électoraux



Premier tour

	Marine LE PEN	45.45 %
	Emmanuel MACRON	12.40 %
	Jean-Luc MÉLENCHON	10.74 %
	Jean LASSALLE	7.44 %
	Valérie PÉCRESE	4.96 %
	Nicolas DUPONT-AIGNAN	4.96 %
	Fabien ROUSSEL	4.13 %
	Yannick JADOT	3.31 %
	Éric ZEMMOUR	2.48 %
	Anne HIDALGO	2.48 %
	Nathalie ARTHAUD	0.83 %
	Philippe POUTOU	0.83 %

156 inscrits

Participation : 77.56%
Votes blancs : 0.00%
Votes nuls : 0.00%

Second tour

	Emmanuel MACRON	30,97 %
	Marine LE PEN	69,03 %

155 inscrits

Participation : 84.52%
Votes blancs : 9.16%
Votes nuls : 4.58%

Sécurité



Agressions physiques / sexuelles

0



Cambriolages

0



Vols / dégradations

0



Stupéfiants

0

Evolution du nombre d'infractions



Pour comparer

(en proportion du nombre d'habitants)



Sources : Bases statistiques communale, départementale et régionale de la délinquance enregistrée par la police et la gendarmerie nationales selon les dernières parutions officielles de 2025 portant sur l'année 2024 ([data.gouv](https://data.gouv.fr)).

Agressions physiques / sexuelles : Violences sexuelles, coups et blessures volontaires intrafamiliaux, coups et blessures volontaires, autres coups, blessures volontaires et vols violents sans arme.

Cambriolages : Cambriolages de logements.

Vols : Vols avec armes, vols d'accessoires sur véhicules, vols dans les véhicules, vols de véhicules, vols sans violence contre des personnes, destructions, dégradations volontaires et escroqueries.

Stupéfiants : Trafic de stupéfiants dont (AFD) et usage de stupéfiants.

Services à la population



Commerce

Hypermarché	X Contrexéville 6km
Supermarché	X Contrexéville 7km
Superette	X Contrexéville 6km
Boulangerie	X Contrexéville 6km
Boucherie	X Vittel 8km
Restaurant	X Contrexéville 6km
Garage	X Dombrot-le-Sec 2km
Station-service	X Contrexéville 6km
Banque	X Contrexéville 6km
La poste	X Vittel 8km
Coiffeur	X Provenchères-lès-Darney 2km
Tabac	X Vittel 7km
Bars / discothèque	X Contrexéville 6km
Bibliothèque	X Mirecourt 23km
Cinéma	X Vittel 8km
Vétérinaire	X Vittel 8km



Santé

Pharmacie	X Contrexéville 6km
Hôpital	X Vittel 8km
Laboratoire d'analyses médicales	X Vittel 8km
Etablissement pour handicapé	X Contrexéville 6km
EHPA	X Vittel 7km
Médecin	X Contrexéville 6km
Dentiste	X Contrexéville 6km
Chirurgien	X Neufchâteau 31km
Dermatologue	X Neufchâteau 30km
Anesthésiste	X Épinal 38km
Gastro-entérologue	X Épinal 38km
Gynécologue	X Coussey 35km
Cancérologue	X Nancy 65km
Neurologue	X Épinal 40km
Ophthalmologue	X Bulgnéville 11km
ORL	X Épinal 38km
Cardiologue	X Vittel 8km
Pédiatre	X Épinal 38km
Pneumologue	X Épinal 39km
Psychologue	X Vittel 8km
Radiologue	X Vittel 8km
Rhumatologue	X Neufchâteau 31km
Sage-femme	X Bulgnéville 11km



Éducation

Crèche	X Dombrot-le-Sec 2km
Ecole maternelle Public	1
Ecole maternelle Privé	X Domrémy-la-Pucelle 39km
Ecole primaire Public	X Dombrot-le-Sec 2km
Ecole primaire Privé	X Mandres-sur-Vair 10km
Collège Public	X Contrexéville 6km
Collège Privé	X Martigny-les-Bains 9km
Lycée Public	X Contrexéville 6km
Lycée Privé	X Mandres-sur-Vair 11km

Sources : Base Sirene des entreprises et de leurs établissements selon les dernières parutions officielles de 2025 portant sur l'année 2024 ([data.gouv](#)). Liste, localisation et tarifs des professionnels de santé selon les dernières parutions officielles de 2025 portant sur l'année 2024 ([opendatasoft](#)) et FINISS Extraction du Fichier des établissements selon les dernières parutions officielles de 2025 portant sur l'année 2024 ([data.gouv](#)). Adresse et géolocalisation des établissements d'enseignement du premier et second degrés selon les dernières parutions officielles de 2025 portant sur l'année 2024 ([data.education.gouv](#))

Villes autour de Viviers-le-Gras

Ville	Habitants	Superficie	Pop densité	Pop active	Taux chômage	Revenu moyen	Prix immobilier
Provençères-lès-Darney	143	9 km ²	16 h/km ²	49.7%	3.5%	24 170 €/an	609 €/m ²
Gignéville	77	5 km ²	15 h/km ²	42.9%	1.3%	NC	942 €/m ²
Dombrot-le-Sec	355	18 km ²	20 h/km ²	49.9%	3.9%	23 800 €/an	920 €/m ²
Lignéville	298	12 km ²	25 h/km ²	49.3%	5.7%	24 720 €/an	1 208 €/m ²
Marey	72	7 km ²	10 h/km ²	33.3%	1.4%	NC	NC
Serocourt	84	11 km ²	8 h/km ²	53.6%	4.8%	NC	934 €/m ²
Saint-Baslemont	87	12 km ²	7 h/km ²	44.8%	4.6%	NC	860 €/m ²
Contrexéville (5 avis)	2 923	15 km ²	195 h/km ²	44.5%	7.9%	21 040 €/an	951 €/m ²
Suriauville	200	13 km ²	15 h/km ²	47%	3%	22 530 €/an	1 250 €/m ²
Relanges	189	13 km ²	15 h/km ²	42.3%	2.6%	22 240 €/an	622 €/m ²
Thuillières	108	7 km ²	15 h/km ²	44.4%	0.9%	25 200 €/an	1 019 €/m ²
Nonville	185	8 km ²	23 h/km ²	47%	4.9%	19 470 €/an	669 €/m ²
Frain	125	7 km ²	18 h/km ²	46.4%	5.6%	21 190 €/an	685 €/m ²
Vittel (22 avis)	4 780	24 km ²	199 h/km ²	42%	5.5%	24 530 €/an	1 243 €/m ²
Crainvilliers	182	10 km ²	18 h/km ²	45.6%	6%	21 630 €/an	1 139 €/m ²

bien-dans-ma-ville.fr



Vous aimez votre ville ? Notez-la !

Et faites-nous part de vos remarques constructives



Avec

BIEN dans
ma **VILLE** 