



Version web

# Ville de Viviers

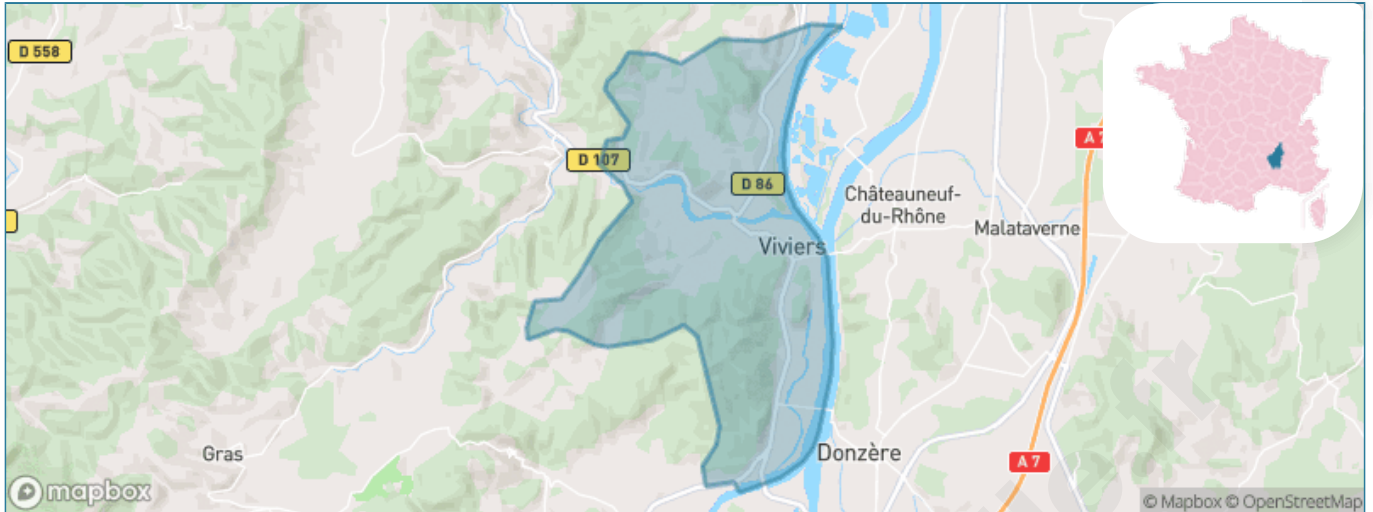
Présenté par

**BIEN** dans  
ma **VILLE** 

# Sommaire

Situation géographique .....	3
Statistiques sur la population .....	4
Evolution du nombre d'habitants .....	4
Tranche d'âge .....	5
0-14 ans .....	5
15-29 ans .....	5
30-44 ans .....	5
45-59 ans .....	5
60-74 ans .....	5
75-89 ans .....	5
90 ans et + .....	5
Activité professionnelle .....	5
Agriculteurs .....	5
Artisans, Commerçants .....	5
Cadres et sup. ....	5
Professions intermédiaires .....	5
Employé .....	5
Ouvrier .....	5
Retraité .....	5
Autres .....	5
Niveau de diplôme .....	6
Sans diplôme ou CEP .....	6
Brevet, BEPC, DNB .....	6
CAP-BEP ou équivalent .....	6
BAC ou équivalent .....	6
BAC+2 .....	6
BAC+3 ou +4 .....	6
BAC+5 ou plus .....	6
Composition des ménages .....	6
Couple sans enfant .....	6
Couple avec enfant(s) .....	6
Famille monoparentale .....	6
Colocation / Autre .....	6
Personnes seules .....	6
Profil électoraux .....	7
Premier tour .....	7
Sécurité .....	8
Evolution du nombre d'infractions .....	8
Pour comparer .....	9
Services à la population .....	10
Commerce .....	10
Éducation .....	10
Villes autour de Viviers .....	11
Avis sur la ville de Viviers .....	12
Moyenne par critère .....	12
Villes autour de Viviers .....	12
Répartition des avis par note .....	12
Répartition des avis par note .....	12

# Situation géographique



## i Informations clés

- **Région** : Auvergne-Rhône-Alpes
- **Département** : Ardèche
- **Code postal** : 07220
- **Superficie** : 34 km<sup>2</sup>



# Statistiques sur la population



Nombre d'habitants

**3 633**



Age moyen

**46 ans**



Pop active

**45.3%**



Taux chômage

**10.8%**



Pop densité

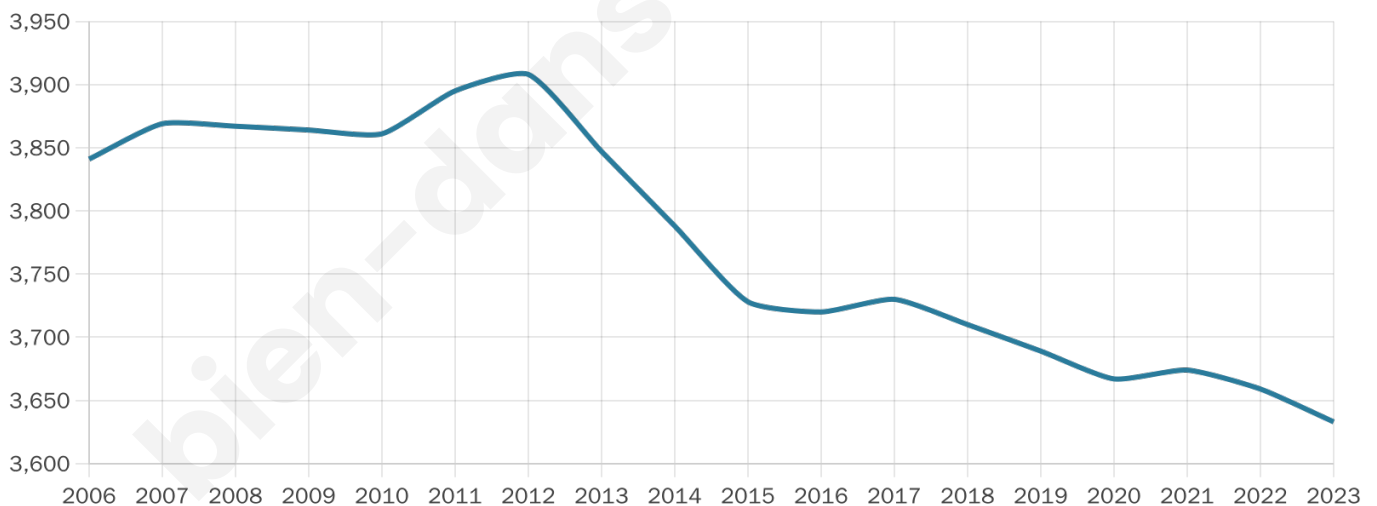
**107 h/km<sup>2</sup>**



Revenu moyen

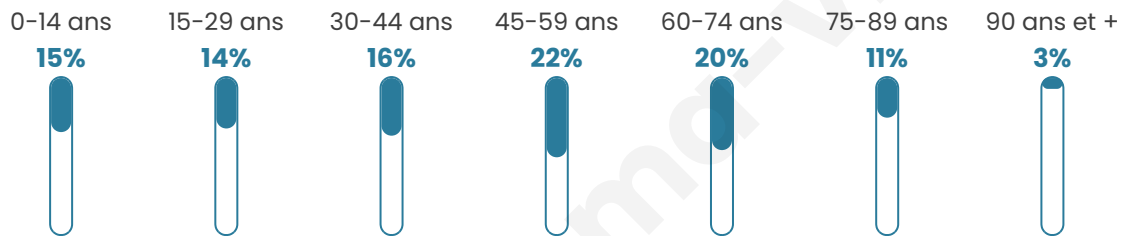
**21 970 €/an**

## Evolution du nombre d'habitants

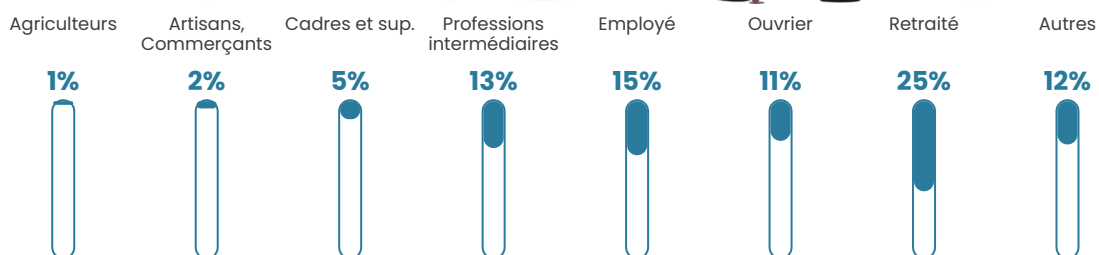


Sources : Institut national de la statistique et des études économiques (insee) selon Les dernières parutions officielles de 2024 portant sur les années 2020, 2021 et 2022.


## Tranche d'âge




## Activité professionnelle



## Niveau de diplôme





## Composition des ménages



# Profils électoraux

## Premier tour

	Marine LE PEN	31.57 %
	Jean-Luc MÉLENCHON	22.89 %
	Emmanuel MACRON	17.98 %
	Éric ZEMMOUR	9.25 %
	Jean LASSALLE	3.66 %
	Yannick JADOT	3.08 %
	Valérie PÉCRESSE	2.89 %
	Nicolas DUPONT-AIGNAN	2.84 %
	Fabien ROUSSEL	2.80 %
	Anne HIDALGO	1.69 %
	Nathalie ARTHAUD	0.72 %
	Philippe POUTOU	0.63 %



### 2 793 inscrits

Participation : 75.83%

Votes blancs : 1.51%

Votes nuls : 0.52%

## Second tour

	Emmanuel MACRON	43,14 %
	Marine LE PEN	56,86 %

### 2 796 inscrits

Participation : 71.89%

Votes blancs : 6.22%

Votes nuls : 2.79%

# Sécurité



Agressions physiques / sexuelles

**13**



Cambriolages

**11**



Vols / dégradations

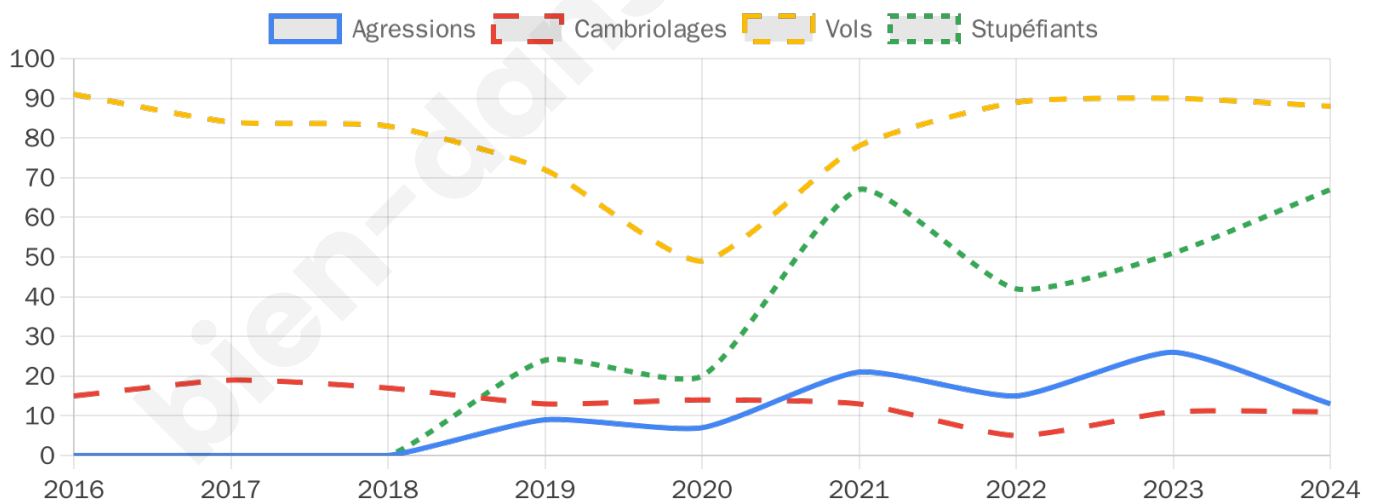
**88**



Stupéfiants

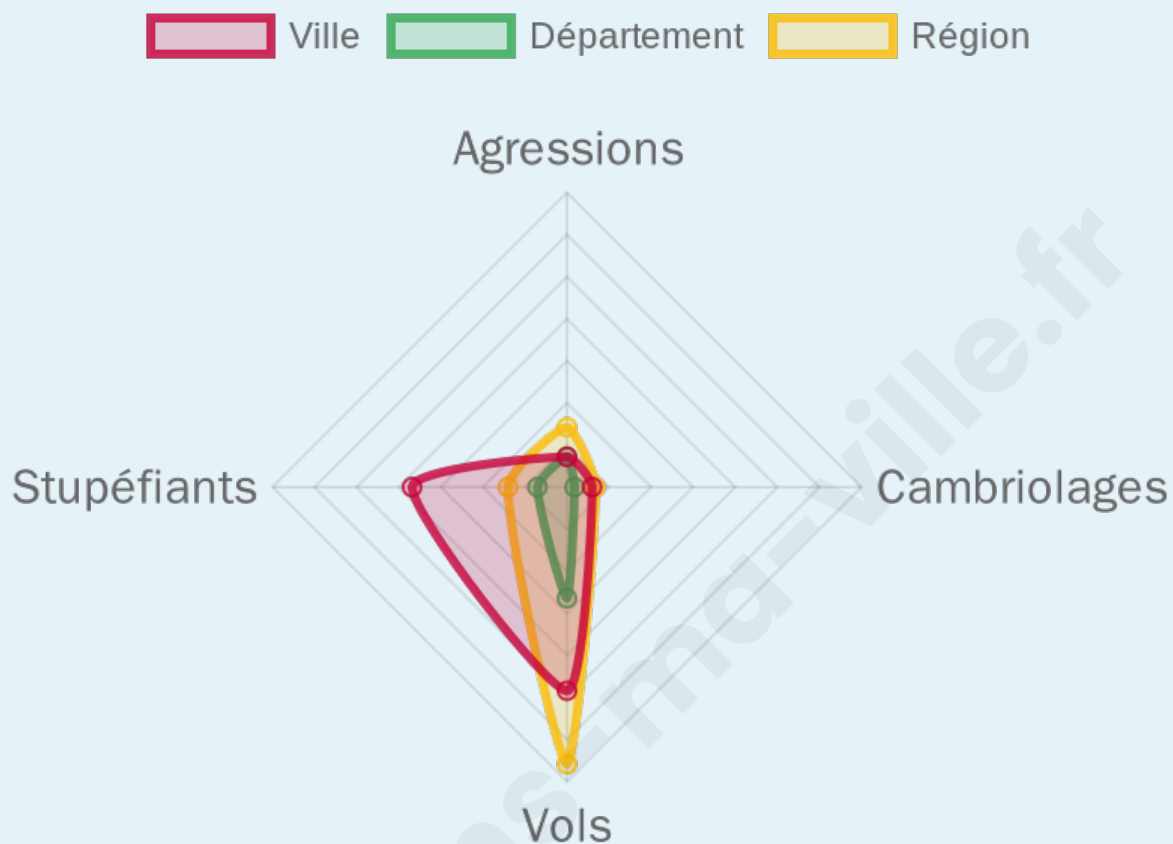
**67**

## Evolution du nombre d'infractions



## Pour comparer

(en proportion du nombre d'habitants)



Sources : Bases statistiques communale, départementale et régionale de la délinquance enregistrée par la police et la gendarmerie nationales selon les dernières parutions officielles de 2025 portant sur l'année 2024 ([data.gouv](https://data.gouv.fr)).

Agressions physiques / sexuelles : Violences sexuelles, coups et blessures volontaires intrafamiliaux, coups et blessures volontaires, autres coups, blessures volontaires et vols violents sans arme.

Cambriolages : Cambriolages de logements.

Vols : Vols avec armes, vols d'accessoires sur véhicules, vols dans les véhicules, vols de véhicules, vols sans violence contre des personnes, destructions, dégradations volontaires et escroqueries.

Stupéfiants : Trafic de stupéfiants dont (AFD) et usage de stupéfiants.

# Services à la population



## Commerce

Hypermarché	X <a href="#">Donzère</a> 6km
Supermarché	X <a href="#">Châteauneuf-du-Rhône</a> 3km
Superette	2
Boulangerie	4
Boucherie	1
Restaurant	5
Garage	8
Station-service	1
Banque	2
La poste	6
Coiffeur	6
Tabac	1
Bars / discothèque	3
Bibliothèque	X <a href="#">Les Granges-Gontardes</a> 9km
Cinéma	X <a href="#">Montélimar</a> 10km
Vétérinaire	1



## Santé

Pharmacie	1
Hôpital	X <a href="#">Montélimar</a> 13km
Laboratoire d'analyses médicales	X <a href="#">Donzère</a> 5km
Etablissement pour handicapé	X <a href="#">Donzère</a> 5km
EHPA	1
Médecin	2
Dentiste	X <a href="#">Donzère</a> 5km
Chirurgien	X <a href="#">Montélimar</a> 9km
Dermatologue	X <a href="#">Montélimar</a> 9km
Anesthésiste	X <a href="#">Montélimar</a> 9km
Gastro-entérologue	X <a href="#">Montélimar</a> 9km
Gynécologue	X <a href="#">Montélimar</a> 9km
Cancérologue	X <a href="#">Valence</a> 51km
Neurologue	X <a href="#">Montélimar</a> 9km
Ophthalmologue	X <a href="#">Le Teil</a> 7km
ORL	X <a href="#">Montélimar</a> 9km
Cardiologue	X <a href="#">Montélimar</a> 9km
Pédiatre	X <a href="#">Montélimar</a> 9km
Pneumologue	X <a href="#">Montélimar</a> 9km
Psychologue	X <a href="#">Montélimar</a> 10km
Radiologue	X <a href="#">Montélimar</a> 9km
Rhumatologue	X <a href="#">Montélimar</a> 9km
Sage-femme	X <a href="#">Malataverne</a> 5km



## Éducation

Crèche	4
Ecole maternelle Public	1
Ecole maternelle Privé	X <a href="#">Vaison-la-Romaine</a> 42km
Ecole primaire Public	1
Ecole primaire Privé	1
Collège Public	X <a href="#">Le Teil</a> 7km
Collège Privé	X <a href="#">Le Teil</a> 7km
Lycée Public	X <a href="#">Le Teil</a> 6km
Lycée Privé	X <a href="#">Le Teil</a> 6km

Sources : Base Sirene des entreprises et de leurs établissements selon les dernières parutions officielles de 2025 portant sur l'année 2024 ([data.gouv](#)). Liste, localisation et tarifs des professionnels de santé selon les dernières parutions officielles de 2025 portant sur l'année 2024 ([opendatasoft](#)) et FINISS Extraction du Fichier des établissements selon les dernières parutions officielles de 2025 portant sur l'année 2024 ([data.gouv](#)). Adresse et géolocalisation des établissements d'enseignement du premier et second degrés selon les dernières parutions officielles de 2025 portant sur l'année 2024 ([data.education.gouv](#))

## Villes autour de Viviers

Ville	Habitants	Superficie	Pop densité	Pop active	Taux chômage	Revenu moyen	Prix immobilier
Châteauneuf-du-Rhône (4 avis)	2 917	27 km <sup>2</sup>	108 h/km <sup>2</sup>	44.6%	4.9%	22 390 €/an	2 264 €/m <sup>2</sup>
Saint-Thomé	480	19 km <sup>2</sup>	25 h/km <sup>2</sup>	46.3%	2.5%	24 940 €/an	683 €/m <sup>2</sup>
Donzère (9 avis)	6 008	32 km <sup>2</sup>	188 h/km <sup>2</sup>	48%	6.6%	21 930 €/an	1 900 €/m <sup>2</sup>
Malataverne (3 avis)	2 258	16 km <sup>2</sup>	141 h/km <sup>2</sup>	46.7%	3.3%	25 230 €/an	1 846 €/m <sup>2</sup>
Le Teil (10 avis)	8 726	26 km <sup>2</sup>	336 h/km <sup>2</sup>	43.9%	8.8%	19 850 €/an	1 644 €/m <sup>2</sup>
Larnas	283	13 km <sup>2</sup>	22 h/km <sup>2</sup>	44.9%	4.6%	21 680 €/an	2 078 €/m <sup>2</sup>
Saint-Montan (1 avis)	1 978	33 km <sup>2</sup>	60 h/km <sup>2</sup>	47.2%	6.4%	24 050 €/an	1 866 €/m <sup>2</sup>
Allan	1 980	28 km <sup>2</sup>	71 h/km <sup>2</sup>	45.2%	2.9%	26 490 €/an	2 813 €/m <sup>2</sup>
Valvignères	440	29 km <sup>2</sup>	15 h/km <sup>2</sup>	48.6%	4.1%	21 790 €/an	1 917 €/m <sup>2</sup>
Les Granges-Gontardes (2 avis)	698	7 km <sup>2</sup>	100 h/km <sup>2</sup>	50.3%	5.6%	25 700 €/an	1 961 €/m <sup>2</sup>
Alba-la-Romaine (2 avis)	1 533	30 km <sup>2</sup>	51 h/km <sup>2</sup>	47.6%	4%	22 860 €/an	1 906 €/m <sup>2</sup>
La Garde-Adhémar (1 avis)	1 144	27 km <sup>2</sup>	42 h/km <sup>2</sup>	46.2%	4.8%	26 150 €/an	2 653 €/m <sup>2</sup>
Montélimar (47 avis)	40 595	46 km <sup>2</sup>	883 h/km <sup>2</sup>	43.1%	7.1%	21 350 €/an	1 740 €/m <sup>2</sup>
Roussas (1 avis)	409	16 km <sup>2</sup>	26 h/km <sup>2</sup>	44%	4.2%	26 910 €/an	1 528 €/m <sup>2</sup>
Rochemaure (1 avis)	2 239	24 km <sup>2</sup>	93 h/km <sup>2</sup>	46.8%	5%	24 000 €/an	1 619 €/m <sup>2</sup>

# Avis sur la ville de Viviers



## Moyenne par critère



## Villes autour de Viviers

Ville	Note globale	Sécurité	Éducation	Sport Loisir	Environnement	Vie pratique
Châteauneuf-du-Rhône (4 avis)	3.3	2.5	3.8	3.8	3.3	3.3
Saint-Thomé	-	-	-	-	-	-
Donzère (9 avis)	3.9	3.4	3.9	<b>4.3</b>	<b>4.2</b>	3.7
Malataverne (3 avis)	3.5	<b>4.0</b>	<b>4.0</b>	3.0	<b>4.0</b>	2.7
Le Teil (10 avis)	2.9	2.9	3.2	3.2	2.4	2.8
Larnas	-	-	-	-	-	-
Saint-Montan (1 avis)	<b>5.0</b>	<b>5.0</b>	<b>5.0</b>	<b>5.0</b>	<b>5.0</b>	<b>5.0</b>
Allan	-	-	-	-	-	-
Valvignères	-	-	-	-	-	-
Les Granges-Gontardes (2 avis)	2.6	3.0	3.5	2.5	2.5	<b>1.5</b>
Alba-la-Romaine (2 avis)	2.7	3.0	2.5	2.0	3.0	3.0
La Garde-Adhémar (1 avis)	<b>4.0</b>	<b>5.0</b>	3.0	<b>5.0</b>	<b>5.0</b>	2.0
Montélimar (47 avis)	2.8	2.2	3.0	3.1	2.9	2.8
Roussas (1 avis)	<b>4.2</b>	<b>5.0</b>	<b>5.0</b>	<b>5.0</b>	<b>4.0</b>	2.0
Rochemaure (1 avis)	3.8	<b>4.0</b>	<b>4.0</b>	3.0	<b>4.0</b>	<b>4.0</b>



# Vous aimez votre ville ? Notez-la !

Et faites-nous part de vos remarques constructives



Avec

**BIEN** dans ma **VILLE** 