



Version web

Ville de Vivières

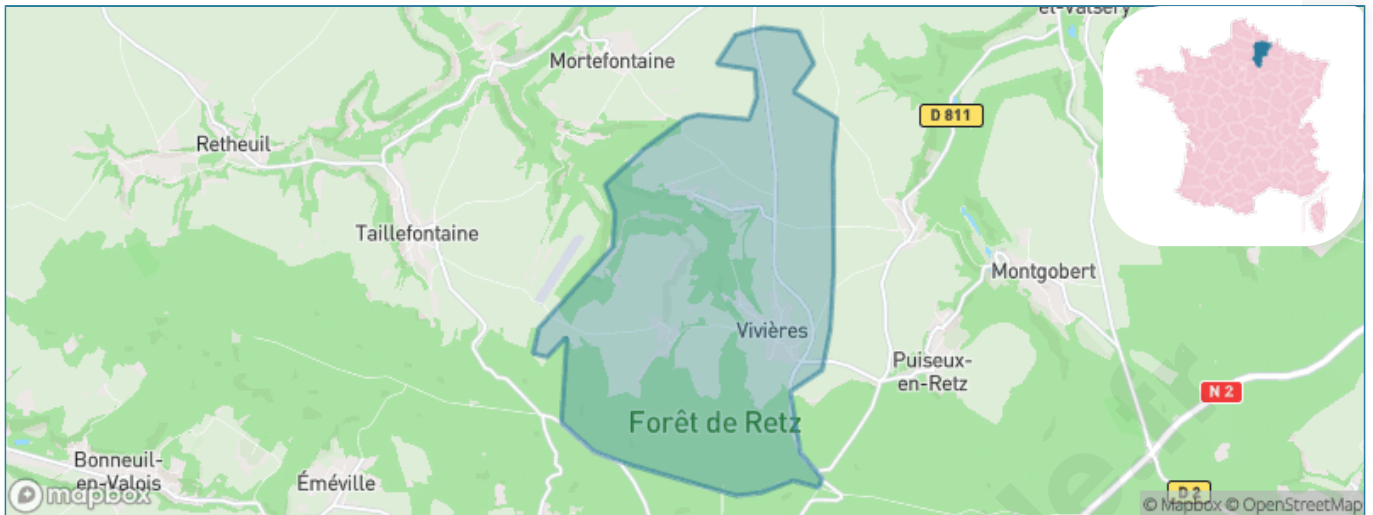
Présenté par

BIEN dans
ma **VILLE** 

Sommaire

Situation géographique	3
Statistiques sur la population	4
Evolution du nombre d'habitants	4
Tranche d'âge	5
0-14 ans	5
15-29 ans	5
30-44 ans	5
45-59 ans	5
60-74 ans	5
75-89 ans	5
90 ans et +	5
Activité professionnelle	5
Agriculteurs	5
Artisans, Commerçants	5
Cadres et sup.	5
Professions intermédiaires	5
Employé	5
Ouvrier	5
Retraité	5
Autres	5
Niveau de diplôme	6
Sans diplôme ou CEP	6
Brevet, BEPC, DNB	6
CAP-BEP ou équivalent	6
BAC ou équivalent	6
BAC+2	6
BAC+3 ou +4	6
BAC+5 ou plus	6
Composition des ménages	6
Couple sans enfant	6
Couple avec enfant(s)	6
Famille monoparentale	6
Colocation / Autre	6
Personnes seules	6
Profils électoraux	7
Premier tour	7
Sécurité	8
Evolution du nombre d'infractions	8
Pour comparer	9
Services à la population	10
Commerce	10
Éducation	10
Villes autour de Viviers	12

Situation géographique



i Informations clés

- **Région** : Hauts-de-France
- **Département** : Aisne
- **Code postal** : 02600
- **Superficie** : 14 km²



Statistiques sur la population



Nombre d'habitants

403



Age moyen

38 ans



Pop active

51.4%



Taux chômage

8.2%



Pop densité

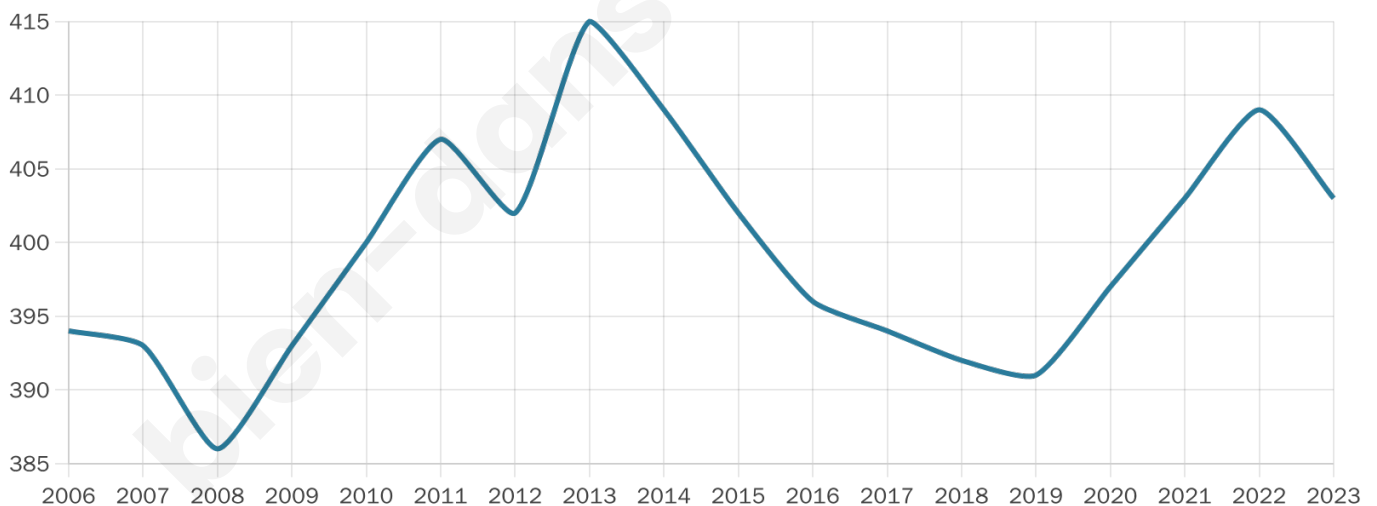
29 h/km²



Revenu moyen

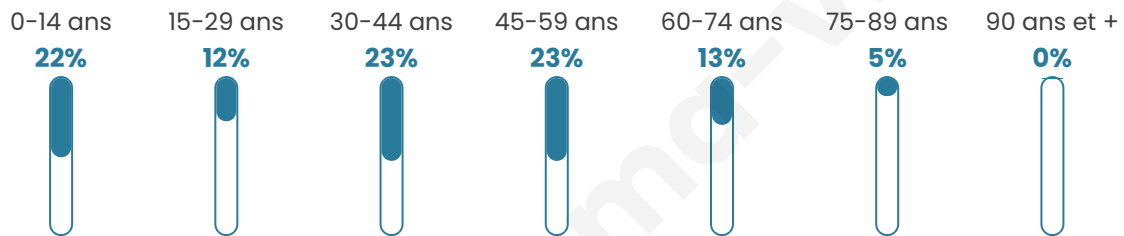
25 300 €/an

Evolution du nombre d'habitants

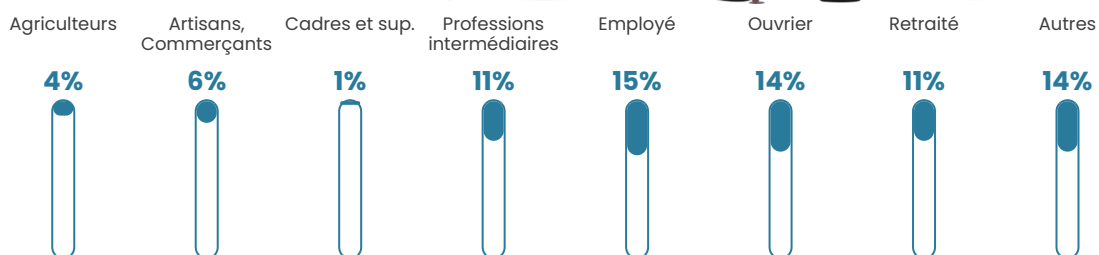


Sources : Institut national de la statistique et des études économiques (insee) selon Les dernières parutions officielles de 2024 portant sur les années 2020, 2021 et 2022.


Tranche d'âge



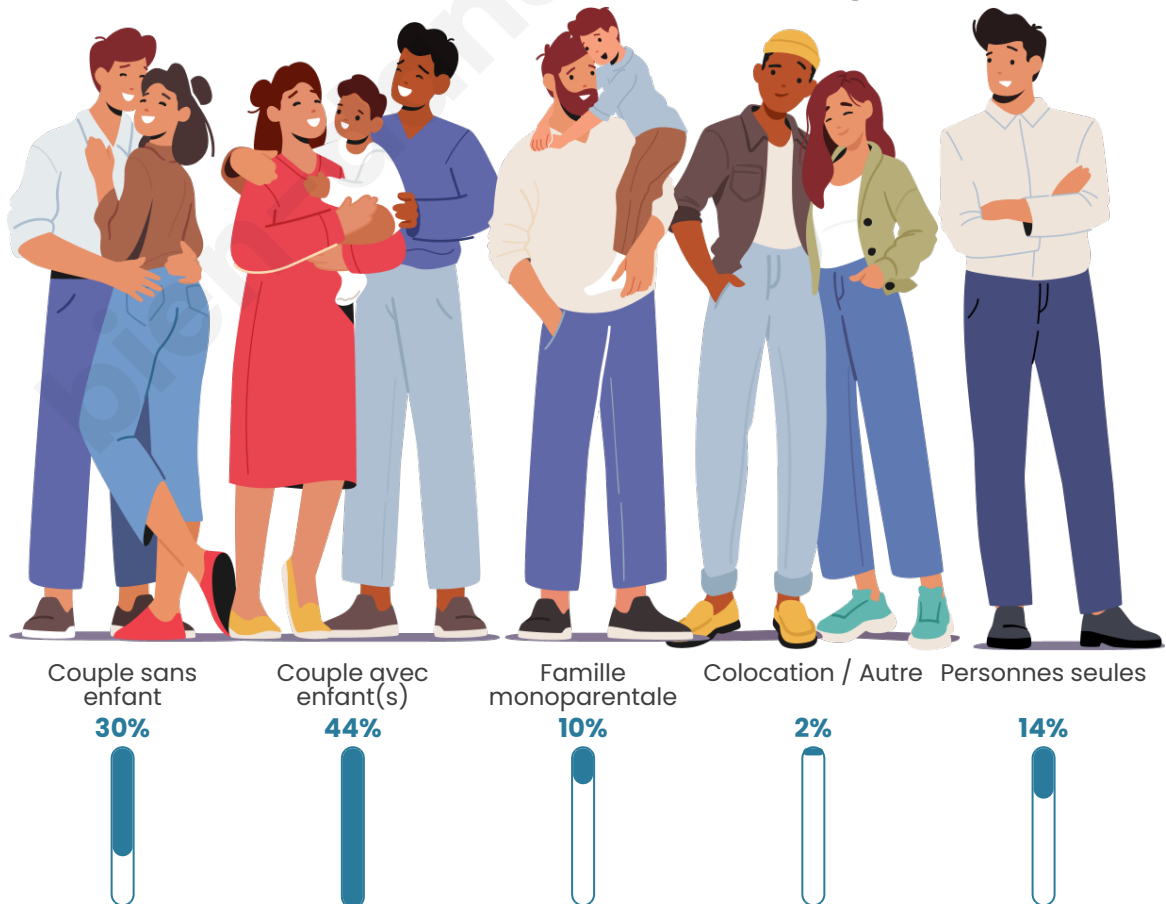
Activité professionnelle



Niveau de diplôme



Composition des ménages





Profils électoraux

Premier tour

	Marine LE PEN	38.93 %
	Emmanuel MACRON	22.13 %
	Jean-Luc MÉLENCHON	17.21 %
	Éric ZEMMOUR	10.25 %
	Valérie PÉCRESE	3.69 %
	Yannick JADOT	3.28 %
	Nicolas DUPONT-AIGNAN	1.64 %
	Jean LASSALLE	1.23 %
	Anne HIDALGO	1.23 %
	Fabien ROUSSEL	0.41 %
	Nathalie ARTHAUD	0.00 %
	Philippe POUTOU	0.00 %

Second tour

	Emmanuel MACRON	37,39 %
	Marine LE PEN	62,61 %

323 inscrits

Participation : 77.71%

Votes blancs : 4.78%

Votes nuls : 0.4%

323 inscrits

Participation : 78.02%

Votes blancs : 2.78%

Votes nuls : 0.40%

Sécurité



Agressions physiques / sexuelles

0



Cambriolages

0



Vols / dégradations

0



Stupéfiants

0

Evolution du nombre d'infractions



Pour comparer

(en proportion du nombre d'habitants)



Sources : Bases statistiques communale, départementale et régionale de la délinquance enregistrée par la police et la gendarmerie nationales selon les dernières parutions officielles de 2025 portant sur l'année 2024 ([data.gouv](https://data.gouv.fr)).

Agressions physiques / sexuelles : Violences sexuelles, coups et blessures volontaires intrafamiliaux, coups et blessures volontaires, autres coups, blessures volontaires et vols violents sans arme.

Cambriolages : Cambriolages de logements.

Vols : Vols avec armes, vols d'accessoires sur véhicules, vols dans les véhicules, vols de véhicules, vols sans violence contre des personnes, destructions, dégradations volontaires et escroqueries.

Stupéfiants : Trafic de stupéfiants dont (AFD) et usage de stupéfiants.

Services à la population



Commerce

Hypermarché	X <u>Villers-Cotterêts</u> 6km
Supermarché	X <u>Villers-Cotterêts</u> 5km
Superette	X <u>Villers-Cotterêts</u> 5km
Boulangerie	X <u>Villers-Cotterêts</u> 5km
Boucherie	X <u>Villers-Cotterêts</u> 5km
Restaurant	X <u>Villers-Cotterêts</u> 5km
Garage	X <u>Haramont</u> 4km
Station-service	X <u>Villers-Cotterêts</u> 6km
Banque	X <u>Villers-Cotterêts</u> 5km
La poste	X <u>Puiseux-en-Retz</u> 2km
Coiffeur	X <u>Villers-Cotterêts</u> 5km
Tabac	X <u>Villers-Cotterêts</u> 5km
Bars / discothèque	X <u>Villers-Cotterêts</u> 5km
Bibliothèque	X <u>Fresnoy-la-Rivière</u> 13km
Cinéma	X <u>Villers-Cotterêts</u> 5km
Vétérinaire	X <u>Villers-Cotterêts</u> 6km



Santé

Pharmacie	X <u>Villers-Cotterêts</u> 5km
Hôpital	X <u>Soissons</u> 19km
Laboratoire d'analyses médicales	X <u>Villers-Cotterêts</u> 6km
Etablissement pour handicapé	X <u>Villers-Cotterêts</u> 5km
EHPA	X <u>Villers-Cotterêts</u> 5km
Médecin	1
Dentiste	X <u>Villers-Cotterêts</u> 5km
Chirurgien	X <u>Soissons</u> 18km
Dermatologue	X <u>Soissons</u> 18km
Anesthésiste	X <u>Soissons</u> 18km
Gastro-entérologue	X <u>Soissons</u> 19km
Gynécologue	X <u>Crépy-en-Valois</u> 17km
Cancérologue	X <u>Compiègne</u> 24km
Neurologue	X <u>Soissons</u> 19km
Ophthalmologue	X <u>Crépy-en-Valois</u> 17km
ORL	X <u>Soissons</u> 19km
Cardiologue	X <u>Crépy-en-Valois</u> 17km
Pédiatre	X <u>Belleu</u> 19km
Pneumologue	X <u>Soissons</u> 18km
Psychologue	X <u>Pierrefonds</u> 10km
Radiologue	X <u>Villers-Cotterêts</u> 5km
Rhumatologue	X <u>Cuise-la-Motte</u> 14km
Sage-femme	X <u>Crépy-en-Valois</u> 17km



Éducation

Crèche	X <u>Villers-Cotterêts</u> 5km
Ecole maternelle Public	X <u>Haramont</u> 4km
Ecole maternelle Privé	X <u>Soissons</u> 18km
Ecole primaire Public	1
Ecole primaire Privé	X <u>Chaudun</u> 12km

Collège Public	X <u>Villers-Cotterêts</u> 5km
Collège Privé	X <u>Cuise-la-Motte</u> 11km
Lycée Public	X <u>Villers-Cotterêts</u> 6km
Lycée Privé	X <u>Pierrefonds</u> 10km

Sources : Base Sirene des entreprises et de leurs établissements selon les dernières parutions officielles de 2025 portant sur l'année 2024 ([data.gouv](#)). Liste, localisation et tarifs des professionnels de santé selon les dernières parutions officielles de 2025 portant sur l'année 2024 ([opendatasoft](#)) et FINESS Extraction du Fichier des établissements selon les dernières parutions officielles de 2025 portant sur l'année 2024 ([data.gouv](#)). Adresse et géolocalisation des établissements d'enseignement du premier et second degrés selon les dernières parutions officielles de 2025 portant sur l'année 2024 ([data.education.gouv](#))

bien-dans-ma-ville.fr

Villes autour de Vivières

Ville	Habitants	Superficie	Pop densité	Pop active	Taux chômage	Revenu moyen	Prix immobilier
Puiseux-en-Retz (1 avis)	219	9 km ²	24 h/km ²	49.8%	4.1%	22 960 €/an	1 324 €/m ²
Soucy (1 avis)	74	5 km ²	15 h/km ²	59.5%	8.1%	NC	1 731 €/m ²
Montgobert	200	11 km ²	18 h/km ²	52%	4%	25 720 €/an	1 600 €/m ²
Mortefontaine	208	11 km ²	19 h/km ²	49%	6.7%	24 150 €/an	1 647 €/m ²
Haramont (1 avis)	556	12 km ²	46 h/km ²	48.7%	5.4%	22 430 €/an	1 695 €/m ²
Taillefontaine	257	10 km ²	26 h/km ²	47.1%	2.7%	24 440 €/an	1 435 €/m ²
Éméville	283	1 km ²	283 h/km ²	50.9%	4.2%	25 090 €/an	2 493 €/m ²
Largny-sur-Automne	239	9 km ²	27 h/km ²	52.7%	2.9%	27 080 €/an	1 502 €/m ²
Villers-Cotterêts (7 avis)	10 489	41 km ²	256 h/km ²	46.6%	8%	20 260 €/an	1 745 €/m ²
Coeuvres-et-Valsery	467	12 km ²	39 h/km ²	43%	3.4%	24 510 €/an	1 854 €/m ²
Fleury	130	6 km ²	22 h/km ²	43.8%	4.6%	26 560 €/an	1 759 €/m ²
Retheuil (1 avis)	360	14 km ²	26 h/km ²	49.2%	5.6%	24 670 €/an	1 820 €/m ²
Saint-Pierre-Aigle	328	12 km ²	27 h/km ²	48.2%	5.2%	25 610 €/an	1 505 €/m ²
Dampleux (2 avis)	370	8 km ²	46 h/km ²	55.4%	4.9%	25 610 €/an	1 612 €/m ²
Chelles (1 avis)	471	9 km ²	52 h/km ²	50.5%	3.8%	25 440 €/an	1 807 €/m ²

bien-dans-ma-ville.fr



Vous aimez votre ville ? Notez-la !

Et faites-nous part de vos remarques constructives



Avec

BIEN dans ma **VILLE** 