



Version web

Ville de Le Vivier-sur-Mer

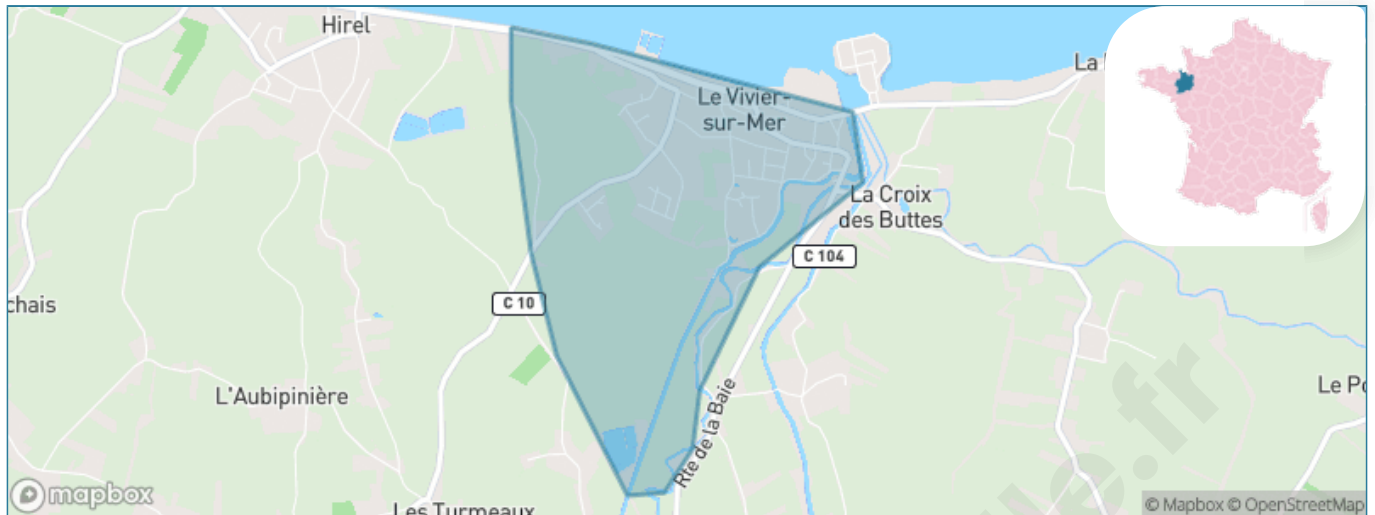
Présenté par

BIEN dans
ma **VILLE** 

Sommaire

Situation géographique	3
Statistiques sur la population	4
Evolution du nombre d'habitants	4
Tranche d'âge	5
0-14 ans	5
15-29 ans	5
30-44 ans	5
45-59 ans	5
60-74 ans	5
75-89 ans	5
90 ans et +	5
Activité professionnelle	5
Agriculteurs	5
Artisans, Commerçants	5
Cadres et sup.	5
Professions intermédiaires	5
Employé	5
Ouvrier	5
Retraité	5
Autres	5
Niveau de diplôme	6
Sans diplôme ou CEP	6
Brevet, BEPC, DNB	6
CAP-BEP ou équivalent	6
BAC ou équivalent	6
BAC+2	6
BAC+3 ou +4	6
BAC+5 ou plus	6
Composition des ménages	6
Couple sans enfant	6
Couple avec enfant(s)	6
Famille monoparentale	6
Colocation / Autre	6
Personnes seules	6
Profils électoraux	7
Premier tour	7
Sécurité	8
Evolution du nombre d'infractions	8
Pour comparer	9
Services à la population	10
Commerce	10
Éducation	10
Villes autour de Le Vivier-sur-Mer	11

Situation géographique



i Informations clés

- **Région :** Bretagne
- **Département :** Ile-et-Vilaine
- **Code postal :** 35960
- **Superficie :** 2 km²



Statistiques sur la population



Nombre d'habitants

1 065



Age moyen

47 ans



Pop active

38.7%



Taux chômage

5.9%



Pop densité

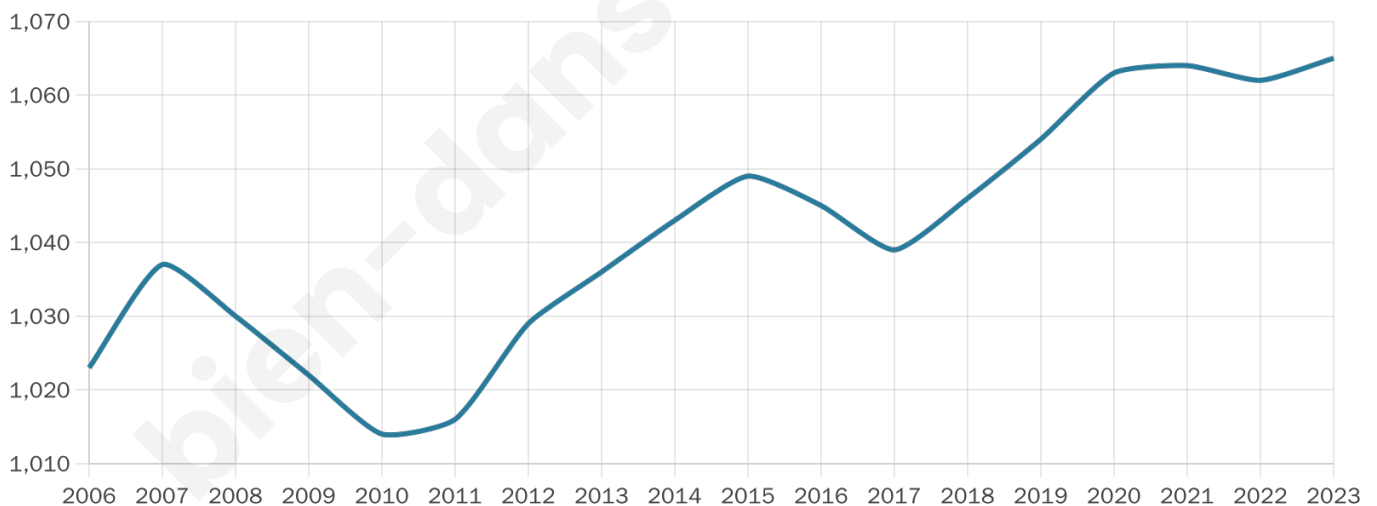
533 h/km²



Revenu moyen

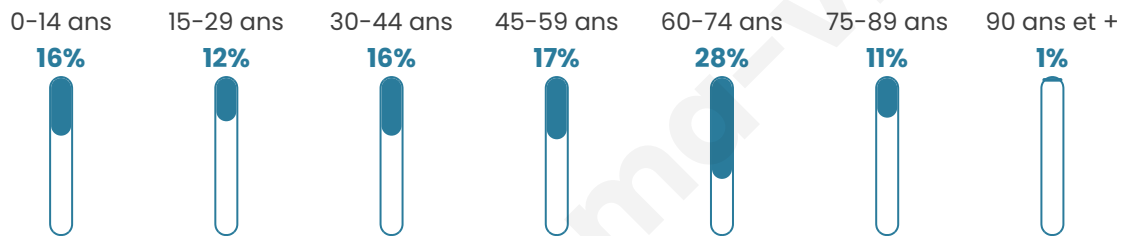
23 500 €/an

Evolution du nombre d'habitants

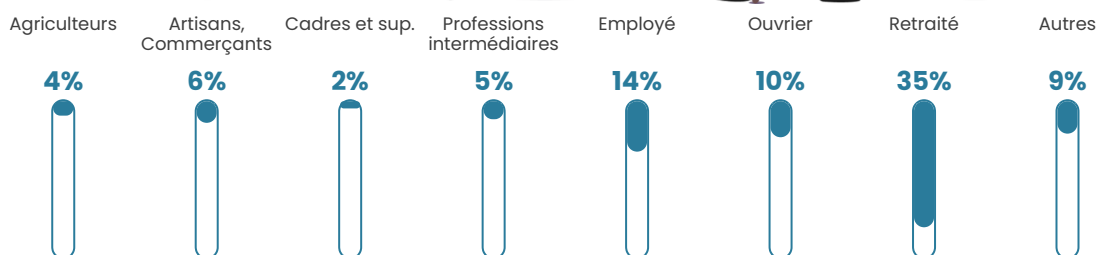


Sources : Institut national de la statistique et des études économiques (insee) selon Les dernières parutions officielles de 2024 portant sur les années 2020, 2021 et 2022.


Tranche d'âge




Activité professionnelle



Niveau de diplôme



Composition des ménages





Profils électoraux

Premier tour

	Emmanuel MACRON	33.86 %
	Marine LE PEN	29.76 %
	Jean-Luc MÉLENCHON	10.08 %
	Éric ZEMMOUR	6.14 %
	Valérie PÉCRESE	5.51 %
	Jean LASSALLE	3.46 %
	Yannick JADOT	3.15 %
	Fabien ROUSSEL	2.83 %
	Nicolas DUPONT- AIGNAN	2.52 %
	Anne HIDALGO	1.73 %
	Nathalie ARTHAUD	0.63 %
	Philippe POUTOU	0.31 %

Second tour

	Emmanuel MACRON	55,19 %
	Marine LE PEN	44,81 %

860 inscrits

Participation : 78.49%

Votes blancs : 4%

Votes nuls : 1.78%

860 inscrits

Participation : 75.7%

Votes blancs : 1.54%

Votes nuls : 0.92%

Sécurité



Agressions physiques / sexuelles

0



Cambriolages

0



Vols / dégradations

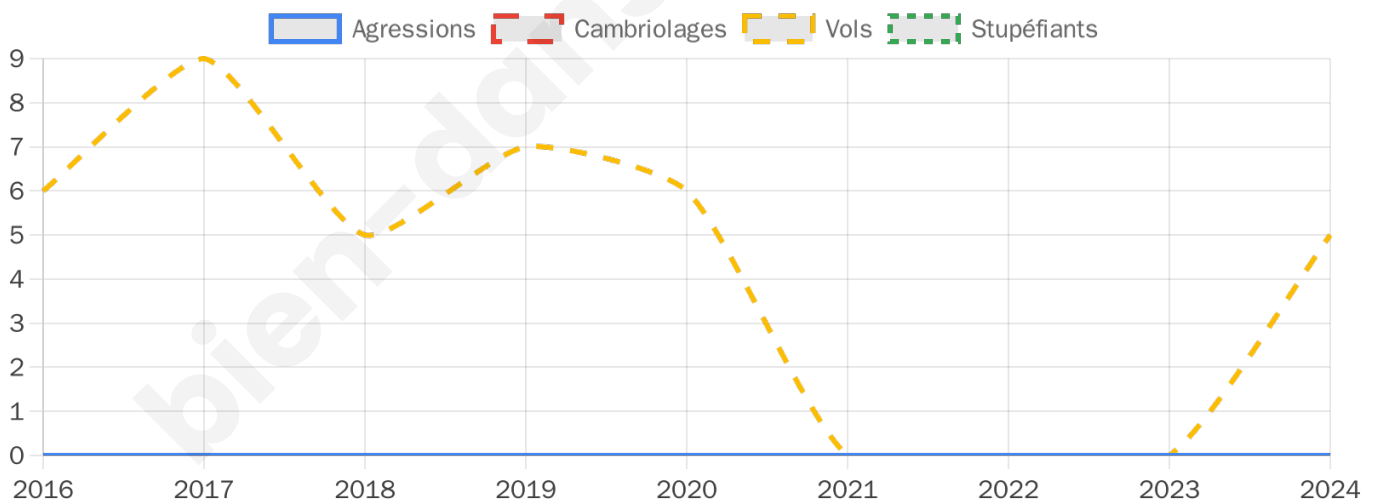
5



Stupéfiants

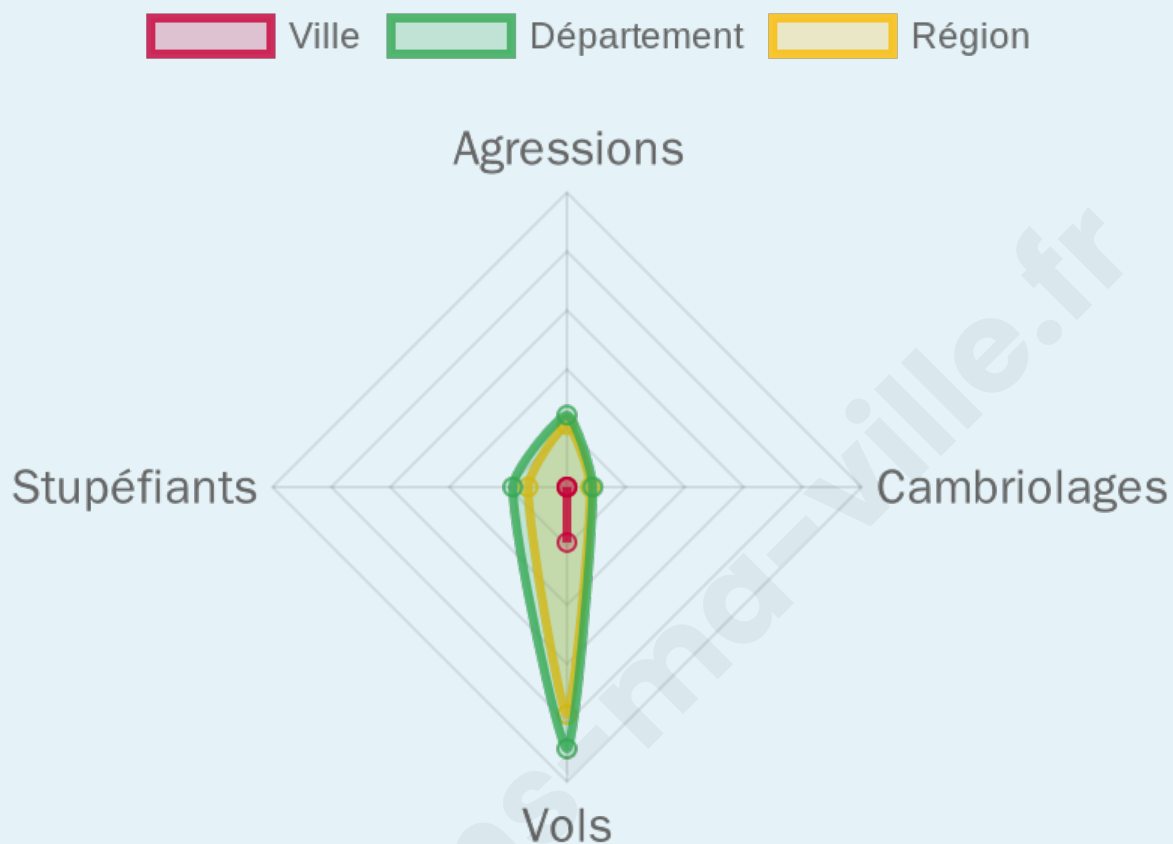
0

Evolution du nombre d'infractions



Pour comparer

(en proportion du nombre d'habitants)



Sources : Bases statistiques communale, départementale et régionale de la délinquance enregistrée par la police et la gendarmerie nationales selon les dernières parutions officielles de 2025 portant sur l'année 2024 ([data.gouv](https://data.gouv.fr)).

Agressions physiques / sexuelles : Violences sexuelles, coups et blessures volontaires intrafamiliaux, coups et blessures volontaires, autres coups, blessures volontaires et vols violents sans arme.

Cambriolages : Cambriolages de logements.

Vols : Vols avec armes, vols d'accessoires sur véhicules, vols dans les véhicules, vols de véhicules, vols sans violence contre des personnes, destructions, dégradations volontaires et escroqueries.

Stupéfiants : Trafic de stupéfiants dont (AFD) et usage de stupéfiants.

Services à la population



Commerce

Hypermarché	X Dol-de-Bretagne 7km
Supermarché	X Dol-de-Bretagne 6km
Superette	1
Boulangerie	1
Boucherie	X Dol-de-Bretagne 6km
Restaurant	3
Garage	1
Station-service	X La Fresnais 5km
Banque	1
La poste	X La Fresnais 4km
Coiffeur	1
Tabac	X Dol-de-Bretagne 6km
Bars / discothèque	1
Bibliothèque	X Saint-Père-Marc-en-Poulet 10km
Cinéma	X Dol-de-Bretagne 6km
Vétérinaire	X Dol-de-Bretagne 6km



Santé

Pharmacie	X La Fresnais 5km
Hôpital	X Dol-de-Bretagne 7km
Laboratoire d'analyses médicales	X Dol-de-Bretagne 7km
Etablissement pour handicapé	X Cherrueix 5km
EHPA	X Dol-de-Bretagne 6km
Médecin	X Hirel 2km
Dentiste	X Dol-de-Bretagne 6km
Chirurgien	X Saint-Coulomb 13km
Dermatologue	X Saint-Malo 15km
Anesthésiste	X Saint-Malo 15km
Gastro-entérologue	X Saint-Malo 15km
Gynécologue	X Saint-Coulomb 12km
Cancérologue	X Saint-Malo 15km
Neurologue	X Saint-Malo 15km
Ophthalmologue	X Dol-de-Bretagne 7km
ORL	X Saint-Malo 15km
Cardiologue	X Saint-Malo 15km
Pédiatre	X Saint-Malo 15km
Pneumologue	X Saint-Malo 15km
Psychologue	X Saint-Malo 16km
Radiologue	X Saint-Malo 15km
Rhumatologue	X Saint-Malo 15km
Sage-femme	X Dol-de-Bretagne 6km



Éducation

Crèche	1
Ecole maternelle Public	X Cancalle 10km
Ecole maternelle Privé	X Saint-Malo 16km
Ecole primaire Public	1
Ecole primaire Privé	X La Fresnais 5km
Collège Public	X Dol-de-Bretagne 7km
Collège Privé	X Dol-de-Bretagne 6km
Lycée Public	X Dol-de-Bretagne 6km
Lycée Privé	X Dol-de-Bretagne 6km

Sources : Base Sirene des entreprises et de leurs établissements selon les dernières parutions officielles de 2025 portant sur l'année 2024 ([data.gouv](#)). Liste, localisation et tarifs des professionnels de santé selon les dernières parutions officielles de 2025 portant sur l'année 2024 ([opendatasoft](#)) et FINISS Extraction du Fichier des établissements selon les dernières parutions officielles de 2025 portant sur l'année 2024 ([data.gouv](#)). Adresse et géolocalisation des établissements d'enseignement du premier et second degrés selon les dernières parutions officielles de 2025 portant sur l'année 2024 ([data.education.gouv](#))

Villes autour de Le Vivier-sur-Mer

Ville	Habitants	Superficie	Pop densité	Pop active	Taux chômage	Revenu moyen	Prix immobilier
Hirel	1 382	9 km ²	154 h/km ²	45.2%	2.2%	22 390 €/an	1 714 €/m ²
Mont-Dol	1 101	26 km ²	42 h/km ²	41.7%	4.5%	23 120 €/an	1 691 €/m ²
La Fresnais (1 avis)	2 509	14 km ²	179 h/km ²	47.9%	4.1%	21 560 €/an	1 705 €/m ²
Saint-Benoît-des-Ondes (1 avis)	975	2 km ²	488 h/km ²	44.6%	2.9%	21 910 €/an	2 049 €/m ²
Dol-de-Bretagne (10 avis)	5 829	15 km ²	389 h/km ²	41.5%	4.5%	21 700 €/an	1 890 €/m ²
Cherrueix	1 108	12 km ²	92 h/km ²	35.8%	3%	22 140 €/an	1 716 €/m ²
Lillemer	398	3 km ²	133 h/km ²	50%	4.5%	21 220 €/an	1 417 €/m ²
Baguer-Morvan (1 avis)	1 702	23 km ²	74 h/km ²	43.1%	2.9%	22 380 €/an	1 528 €/m ²
Saint-Guinoux	1 285	6 km ²	214 h/km ²	48.7%	3.7%	22 780 €/an	1 732 €/m ²
Baguer-Pican (2 avis)	1 756	15 km ²	117 h/km ²	50.7%	2.3%	22 320 €/an	1 488 €/m ²
Roz-Landrieux	1 378	18 km ²	77 h/km ²	49.2%	2.5%	22 810 €/an	1 786 €/m ²
La Gouesnière (2 avis)	2 021	8 km ²	253 h/km ²	50.7%	3.4%	23 750 €/an	1 886 €/m ²
Plerguer (7 avis)	2 895	20 km ²	145 h/km ²	48.2%	2.6%	22 450 €/an	1 788 €/m ²
Saint-Broladre (1 avis)	1 153	23 km ²	50 h/km ²	39.1%	3.4%	20 720 €/an	1 508 €/m ²
Saint-Méloir-des-Ondes (2 avis)	4 720	29 km ²	163 h/km ²	47.1%	3.8%	23 940 €/an	2 344 €/m ²

bien-dans-ma-ville.fr



Vous aimez votre ville ? Notez-la !

Et faites-nous part de vos remarques constructives



Avec

BIEN dans
ma **VILLE** 