



Version web

Ville de Vivier-au-Court

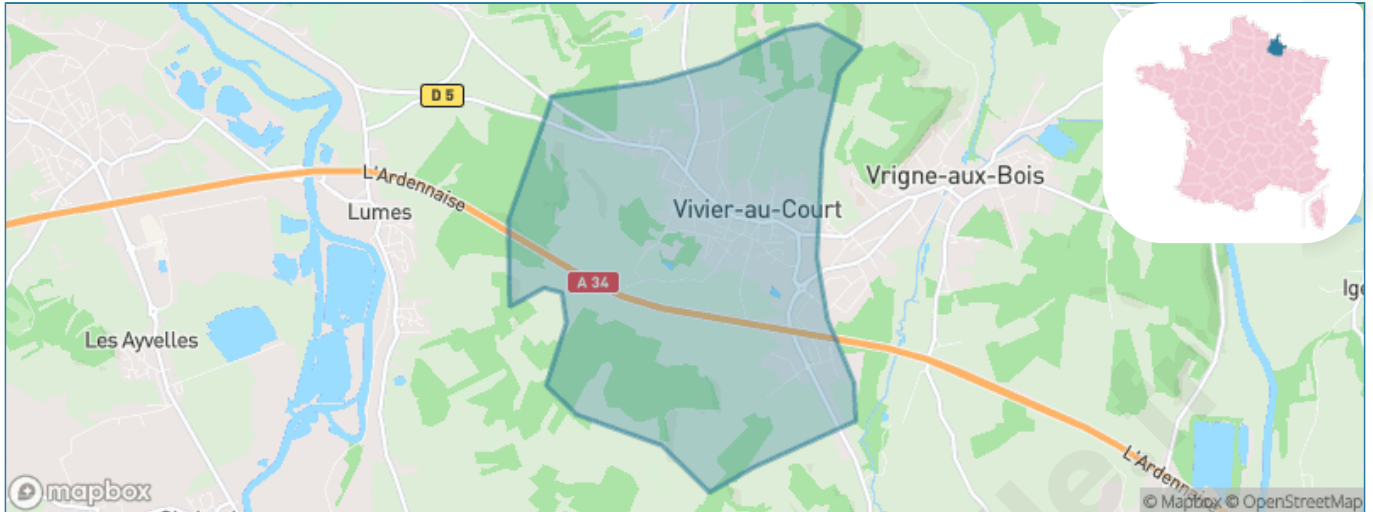
Présenté par

BIEN dans
ma **VILLE** 

Sommaire

Situation géographique	3
Statistiques sur la population	4
Evolution du nombre d'habitants	4
Tranche d'âge	5
0-14 ans	5
15-29 ans	5
30-44 ans	5
45-59 ans	5
60-74 ans	5
75-89 ans	5
90 ans et +	5
Activité professionnelle	5
Agriculteurs	5
Artisans, Commerçants	5
Cadres et sup.	5
Professions intermédiaires	5
Employé	5
Ouvrier	5
Retraité	5
Autres	5
Niveau de diplôme	6
Sans diplôme ou CEP	6
Brevet, BEPC, DNB	6
CAP-BEP ou équivalent	6
BAC ou équivalent	6
BAC+2	6
BAC+3 ou +4	6
BAC+5 ou plus	6
Composition des ménages	6
Couple sans enfant	6
Couple avec enfant(s)	6
Famille monoparentale	6
Colocation / Autre	6
Personnes seules	6
Profil électoraux	7
Premier tour	7
Sécurité	8
Evolution du nombre d'infractions	8
Pour comparer	9
Services à la population	10
Commerce	10
Éducation	10
Villes autour de Vivier-au-Court	11
Avis sur la ville de Vivier-au-Court	12
Moyenne par critère	12
Villes autour de Vivier-au-Court	12
Répartition des avis par note	12
Répartition des avis par note	12

Situation géographique



i Informations clés

- **Région** : Grand Est
- **Département** : Ardennes
- **Code postal** : 08440
- **Superficie** : 9 km²



Statistiques sur la population



Nombre d'habitants

2 732



Age moyen

41 ans



Pop active

44%



Taux chômage

9.7%



Pop densité

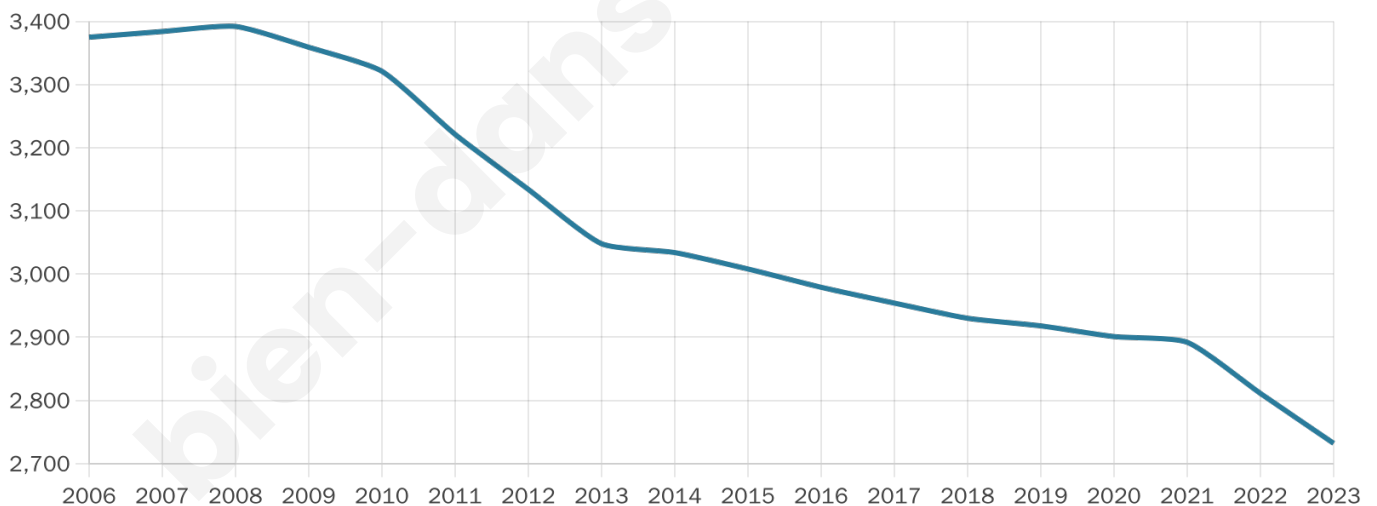
304 h/km²



Revenu moyen

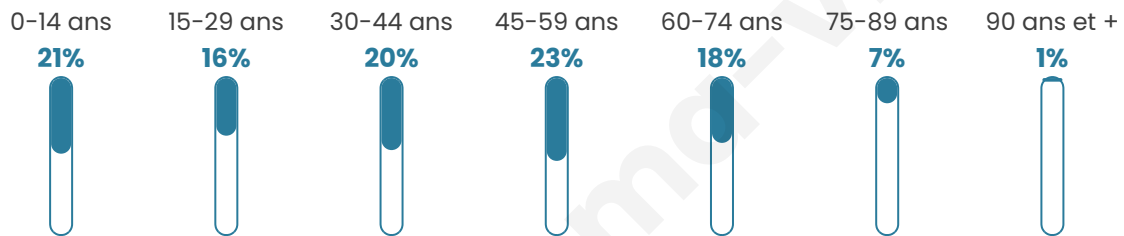
20 150 €/an

Evolution du nombre d'habitants

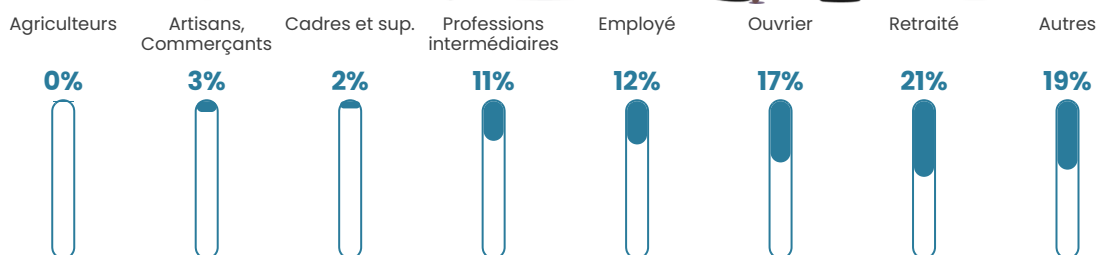


Sources : Institut national de la statistique et des études économiques (insee) selon Les dernières parutions officielles de 2024 portant sur les années 2020, 2021 et 2022.


Tranche d'âge




Activité professionnelle



Niveau de diplôme



Composition des ménages



Profils électoraux

Premier tour

	Marine LE PEN	38.74 %
	Emmanuel MACRON	22.66 %
	Jean-Luc MÉLENCHON	19.53 %
	Éric ZEMMOUR	5.51 %
	Valérie PÉCRESSE	3.37 %
	Fabien ROUSSEL	2.22 %
	Jean LASSALLE	1.76 %
	Yannick JADOT	1.61 %
	Nicolas DUPONT-AIGNAN	1.61 %
	Anne HIDALGO	1.30 %
	Nathalie ARTHAUD	0.92 %
	Philippe POUTOU	0.77 %



1 838 inscrits

Participation : 72.58%

Votes blancs : 1.42%

Votes nuls : 0.67%

Second tour

	Emmanuel MACRON	42,88 %
	Marine LE PEN	57,12 %

1 841 inscrits

Participation : 74.36%

Votes blancs : 5.62%

Votes nuls : 2.56%

Sécurité



Agressions physiques / sexuelles

0



Cambriolages

0



Vols / dégradations

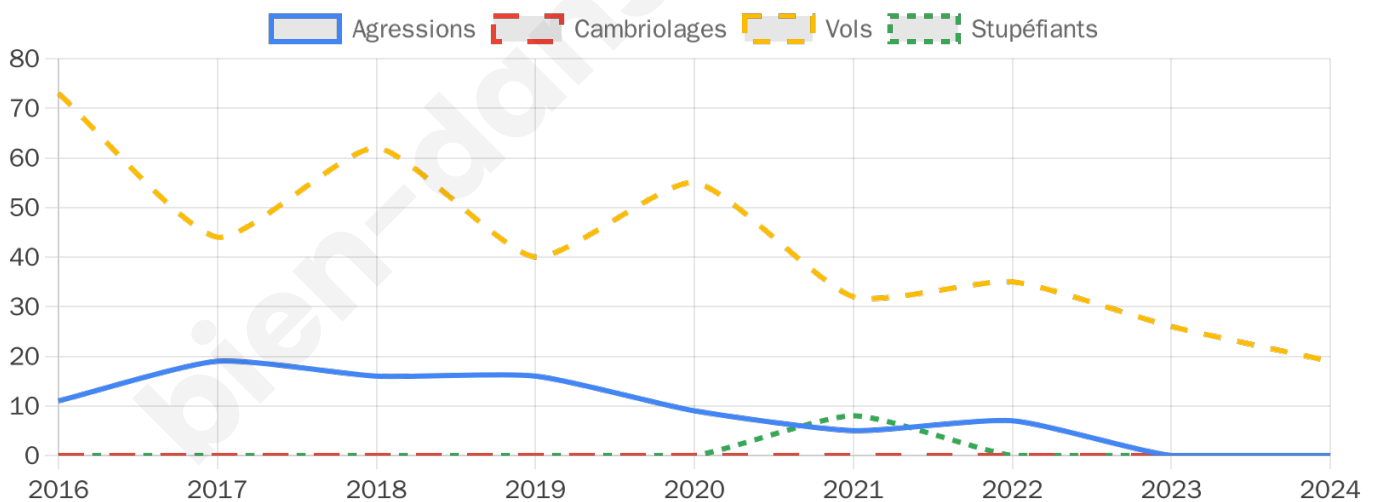
19



Stupéfiants

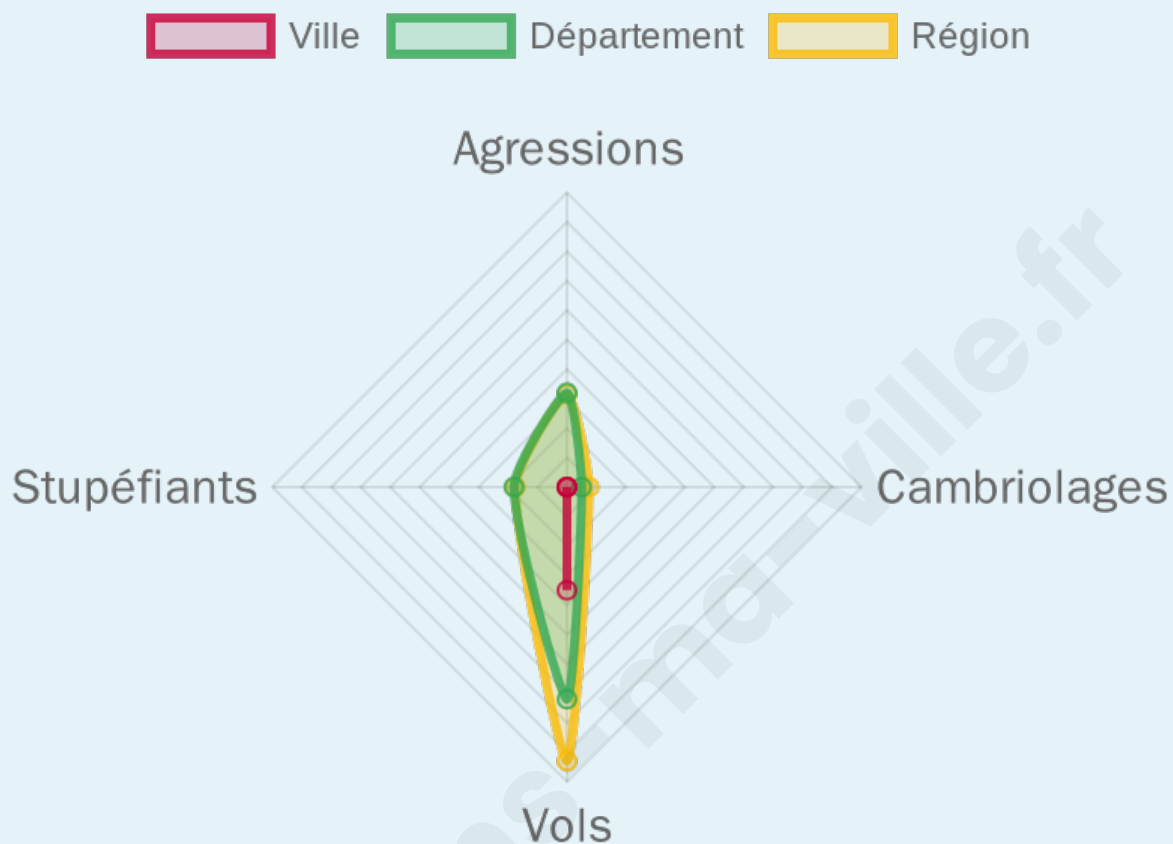
0

Evolution du nombre d'infractions



Pour comparer

(en proportion du nombre d'habitants)



Sources : Bases statistiques communale, départementale et régionale de la délinquance enregistrée par la police et la gendarmerie nationales selon les dernières parutions officielles de 2025 portant sur l'année 2024 ([data.gouv](https://data.gouv.fr)).

Agressions physiques / sexuelles : Violences sexuelles, coups et blessures volontaires intrafamiliaux, coups et blessures volontaires, autres coups, blessures volontaires et vols violents sans arme.

Cambriolages : Cambriolages de logements.

Vols : Vols avec armes, vols d'accessoires sur véhicules, vols dans les véhicules, vols de véhicules, vols sans violence contre des personnes, destructions, dégradations volontaires et escroqueries.

Stupéfiants : Trafic de stupéfiants dont (AFD) et usage de stupéfiants.

Services à la population



Commerce

Hypermarché	X <u>Sedan</u> 8km
Supermarché	X <u>Vrigne aux Bois</u> 1km
Superette	2
Boulangerie	2
Boucherie	X <u>Vrigne aux Bois</u> 2km
Restaurant	X <u>Vrigne aux Bois</u> 2km
Garage	4
Station-service	X <u>Vrigne aux Bois</u> 1km
Banque	1
La poste	1
Coiffeur	3
Tabac	X <u>Floing</u> 7km
Bars / discothèque	2
Bibliothèque	X <u>Flize</u> 6km
Cinéma	X <u>Sedan</u> 9km
Vétérinaire	1



Santé

Pharmacie	1
Hôpital	X <u>Sedan</u> 8km
Laboratoire d'analyses médicales	X <u>Sedan</u> 8km
Etablissement pour handicapé	X <u>Flize</u> 6km
EHPA	1
Médecin	2
Dentiste	1
Chirurgien	X <u>Charleville-Mézières</u> 8km
Dermatologue	X <u>Charleville-Mézières</u> 7km
Anesthésiste	X <u>Charleville-Mézières</u> 10km
Gastro-entérologue	X <u>Charleville-Mézières</u> 8km
Gynécologue	X <u>Charleville-Mézières</u> 10km
Cancérologue	X <u>Reims</u> 80km
Neurologue	X <u>Charleville-Mézières</u> 8km
Ophthalmologue	X <u>Charleville-Mézières</u> 8km
ORL	X <u>Charleville-Mézières</u> 8km
Cardiologue	X <u>Charleville-Mézières</u> 8km
Pédiatre	X <u>Charleville-Mézières</u> 8km
Pneumologue	X <u>Charleville-Mézières</u> 8km
Psychologue	X <u>Charleville-Mézières</u> 8km
Radiologue	X <u>Charleville-Mézières</u> 8km
Rhumatologue	X <u>Sedan</u> 8km
Sage-femme	X <u>Vrigne aux Bois</u> 2km



Éducation

Crèche	1
Ecole maternelle Public	X <u>Charleville-Mézières</u> 8km
Ecole maternelle Privé	X <u>Charleville-Mézières</u> 9km
Ecole primaire Public	1
Ecole primaire Privé	X <u>Vrigne aux Bois</u> 2km
Collège Public	X <u>Vrigne aux Bois</u> 2km
Collège Privé	X <u>Sedan</u> 8km
Lycée Public	X <u>Saint-Laurent</u> 5km
Lycée Privé	X <u>Sedan</u> 8km

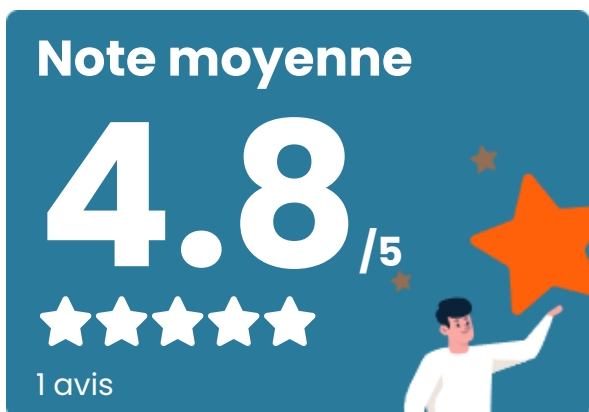
Sources : Base Sirene des entreprises et de leurs établissements selon le (data.gouv). Liste, localisation et tarifs des professionnels de santé selon 2024 (opendatasoft) et FINISS Extraction du Fichier des établissements

l'année 2024 (data.gouv). Adresse et géolocalisation des établissements d'enseignement du premier et second degrés selon les dernières parutions officielles de 2025 portant sur l'année 2024 (data.education.gouv)

Villes autour de Vivier-au-Court

Ville	Habitants	Superficie	Pop densité	Pop active	Taux chômage	Revenu moyen	Prix immobilier
Vrigne aux Bois	3 518	22 km ²	160 h/km ²	45.5%	6.7%	20 590 €/an	1 269 €/m ²
Issancourt-et-Rumel	406	5 km ²	81 h/km ²	51.5%	2.2%	24 100 €/an	1 489 €/m ²
Ville-sur-Lumes	530	3 km ²	177 h/km ²	45.8%	2.8%	23 690 €/an	1 068 €/m ²
Lumes	1 099	6 km ²	183 h/km ²	45.4%	4%	22 730 €/an	1 669 €/m ²
Vrigne-Meuse	331	4 km ²	83 h/km ²	55.9%	4.5%	24 050 €/an	1 144 €/m ²
Gernelle (1 avis)	314	4 km ²	79 h/km ²	47.1%	4.5%	24 790 €/an	863 €/m ²
Nouvion-sur-Meuse (1 avis)	2 249	9 km ²	250 h/km ²	45.4%	6.6%	20 710 €/an	1 379 €/m ²
Donchery	1 989	27 km ²	74 h/km ²	46.5%	7%	20 700 €/an	1 269 €/m ²
Les Ayvelles	851	5 km ²	170 h/km ²	47.2%	5.6%	23 960 €/an	3 023 €/m ²
Villers-Semeuse (1 avis)	3 615	7 km ²	516 h/km ²	42.4%	4.8%	21 750 €/an	1 457 €/m ²
La Grandville	753	10 km ²	75 h/km ²	51.4%	3.3%	23 760 €/an	1 350 €/m ²
Dom-le-Mesnil	1 048	8 km ²	131 h/km ²	47.6%	7.3%	22 400 €/an	1 507 €/m ²
Flize (1 avis)	1 683	26 km ²	65 h/km ²	49.7%	4.6%	22 990 €/an	1 405 €/m ²
Villers-sur-Bar	234	5 km ²	47 h/km ²	51.7%	3.8%	25 090 €/an	494 €/m ²
Chalandry-Elaire	719	5 km ²	144 h/km ²	54%	3.9%	25 460 €/an	1 317 €/m ²

Avis sur la ville de Vivier-au-Court



Moyenne par critère



Villes autour de Vivier-au-Court

Ville	Note globale	Sécurité	Éducation	Sport Loisir	Environnement	Vie pratique
Vrigne aux Bois	-	-	-	-	-	-
Issancourt-et-Rumel	-	-	-	-	-	-
Ville-sur-Lumes	-	-	-	-	-	-
Lumes	-	-	-	-	-	-
Vrigne-Meuse	-	-	-	-	-	-
Gernelle (1 avis)	4.2	5.0	4.0	3.0	5.0	4.0
Nouvion-sur-Meuse (1 avis)	3.2	3.0	3.0	3.0	3.0	4.0
Donchery	-	-	-	-	-	-
Les Ayvelles	-	-	-	-	-	-
Villers-Semeuse (1 avis)	3.2	4.0	3.0	3.0	3.0	3.0
La Grandville	-	-	-	-	-	-
Dom-le-Mesnil	-	-	-	-	-	-
Flize (1 avis)	4.0	4.0	4.0	3.0	5.0	4.0
Villers-sur-Bar	-	-	-	-	-	-
Chalandry-Elaire	-	-	-	-	-	-



Vous aimez votre ville ? Notez-la !

Et faites-nous part de vos remarques constructives



Avec

BIEN dans
ma **VILLE** 