



Version web

# Ville de Vitrimont

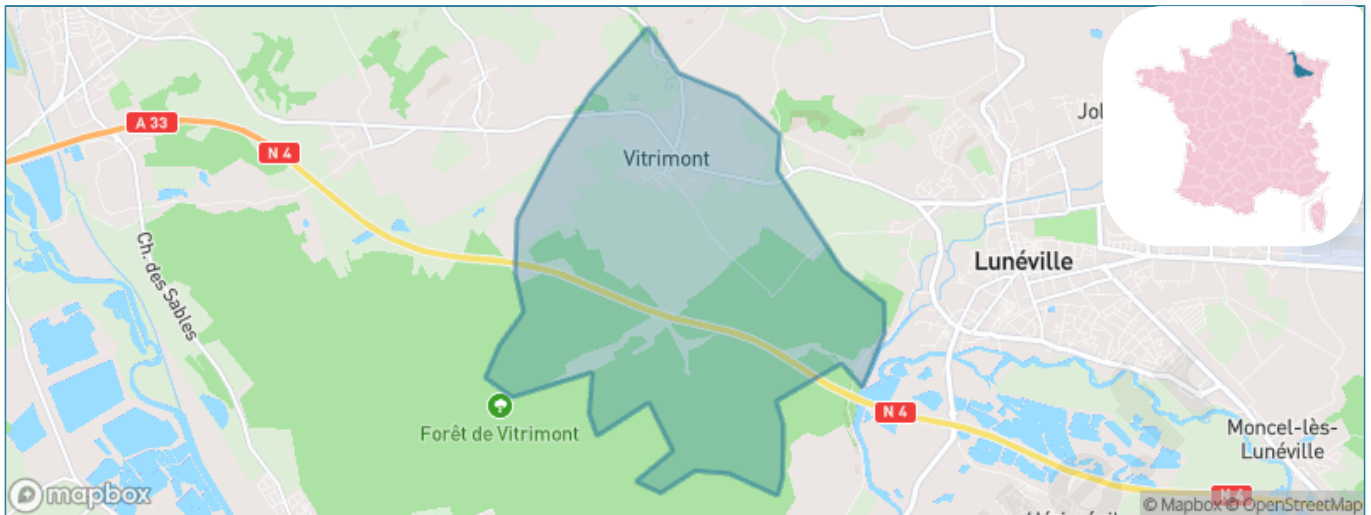
Présenté par

**BIEN** dans  
ma **VILLE** 

# Sommaire

Situation géographique .....	3
Statistiques sur la population .....	4
Evolution du nombre d'habitants .....	4
Tranche d'âge .....	5
0-14 ans .....	5
15-29 ans .....	5
30-44 ans .....	5
45-59 ans .....	5
60-74 ans .....	5
75-89 ans .....	5
90 ans et + .....	5
Activité professionnelle .....	5
Agriculteurs .....	5
Artisans, Commerçants .....	5
Cadres et sup. ....	5
Professions intermédiaires .....	5
Employé .....	5
Ouvrier .....	5
Retraité .....	5
Autres .....	5
Niveau de diplôme .....	6
Sans diplôme ou CEP .....	6
Brevet, BEPC, DNB .....	6
CAP-BEP ou équivalent .....	6
BAC ou équivalent .....	6
BAC+2 .....	6
BAC+3 ou +4 .....	6
BAC+5 ou plus .....	6
Composition des ménages .....	6
Couple sans enfant .....	6
Couple avec enfant(s) .....	6
Famille monoparentale .....	6
Colocation / Autre .....	6
Personnes seules .....	6
Profils électoraux .....	7
Premier tour .....	7
Sécurité .....	8
Evolution du nombre d'infractions .....	8
Pour comparer .....	9
Services à la population .....	10
Commerce .....	10
Éducation .....	10
Villes autour de Vitrimont .....	11

# Situation géographique



## i Informations clés

- **Région** : Grand Est
- **Département** : Meurthe-et-Moselle
- **Code postal** : 54300
- **Superficie** : 11 km<sup>2</sup>



# Statistiques sur la population



Nombre d'habitants

**384**



Age moyen

**40 ans**



Pop active

**50.5%**



Taux chômage

**4.5%**



Pop densité

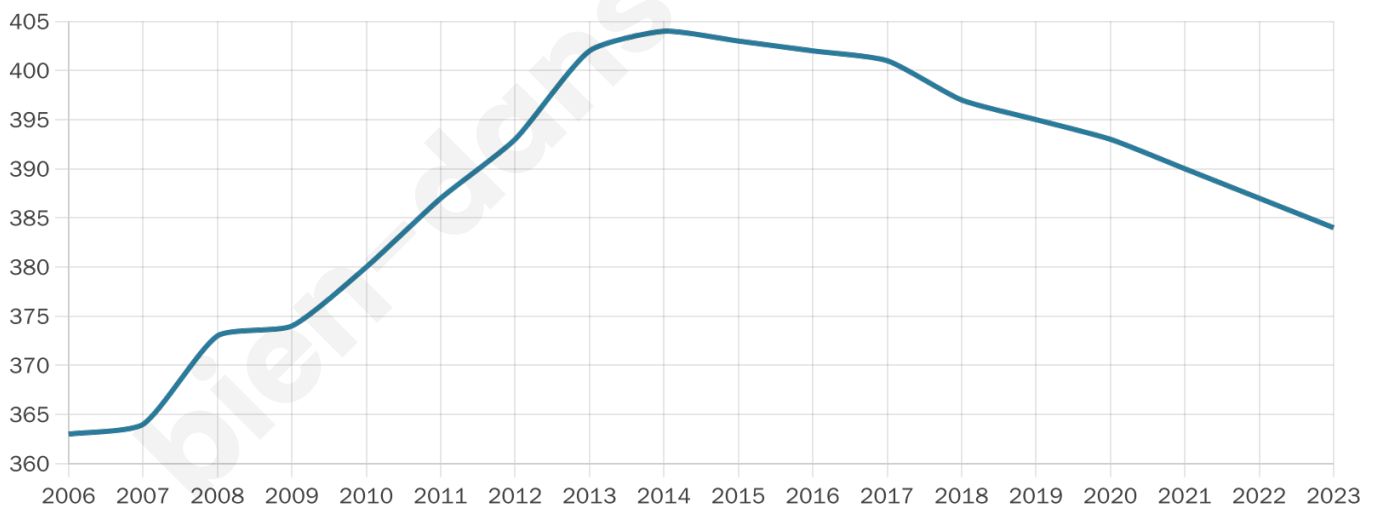
**35 h/km<sup>2</sup>**



Revenu moyen

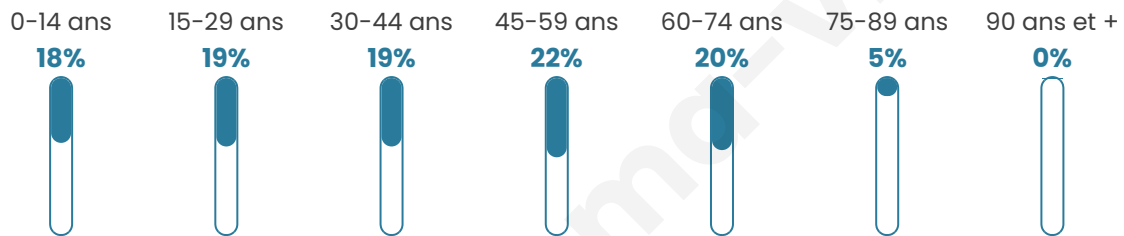
**24 690 €/an**

## Evolution du nombre d'habitants

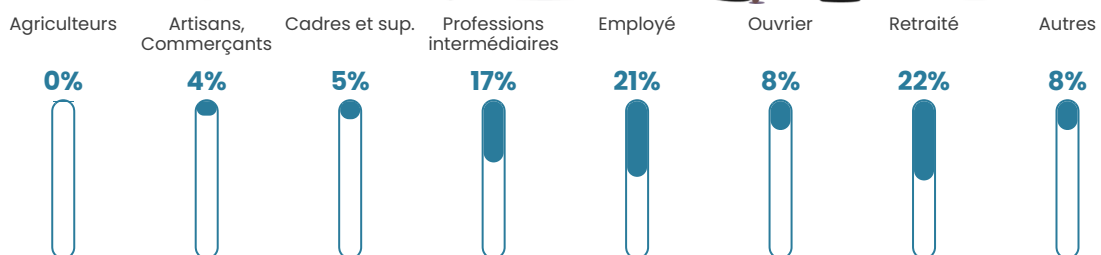


Sources : Institut national de la statistique et des études économiques (insee) selon Les dernières parutions officielles de 2024 portant sur les années 2020, 2021 et 2022.

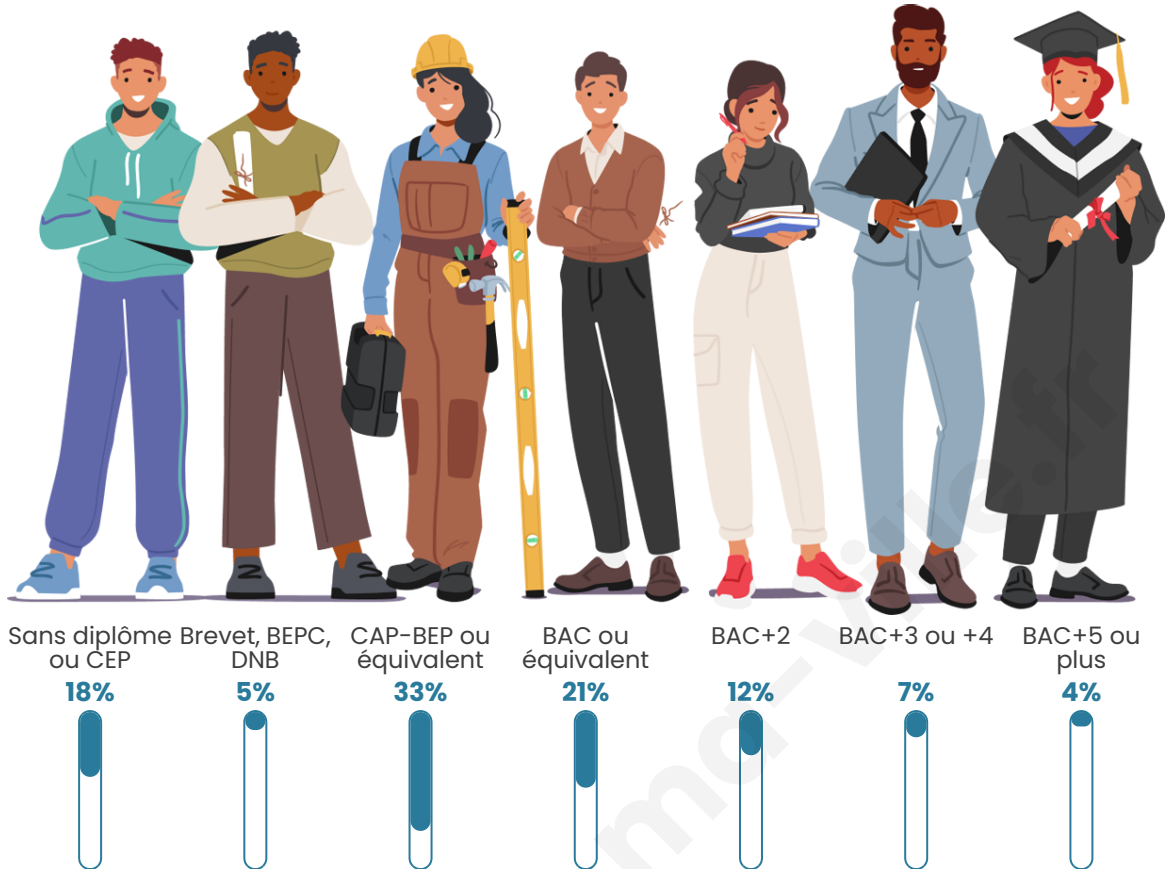
## Tranche d'âge




## Activité professionnelle



## Niveau de diplôme



## Composition des ménages



# Profils électoraux

## Premier tour

	Marine LE PEN	30.51 %
	Emmanuel MACRON	30.15 %
	Jean-Luc MÉLENCHON	13.24 %
	Yannick JADOT	7.72 %
	Éric ZEMMOUR	5.15 %
	Valérie PÉCRESSE	4.78 %
	Jean LASSALLE	2.21 %
	Nicolas DUPONT-AIGNAN	2.21 %
	Fabien ROUSSEL	1.47 %
	Anne HIDALGO	1.47 %
	Philippe POUTOU	1.10 %
	Nathalie ARTHAUD	0.00 %



### 339 inscrits

Participation : 82.89%

Votes blancs : 2.49%

Votes nuls : 0.71%

## Second tour

	Emmanuel MACRON	54,4 %
	Marine LE PEN	45,6 %

### 340 inscrits

Participation : 79.41%

Votes blancs : 6.67%

Votes nuls : 0.74%

# Sécurité



Agressions physiques / sexuelles

0



Cambriolages

0



Vols / dégradations

0



Stupéfiants

0

## Evolution du nombre d'infractions



## Pour comparer

(en proportion du nombre d'habitants)



Sources : Bases statistiques communale, départementale et régionale de la délinquance enregistrée par la police et la gendarmerie nationales selon les dernières parutions officielles de 2025 portant sur l'année 2024 ([data.gouv](https://data.gouv.fr)).

Agressions physiques / sexuelles : Violences sexuelles, coups et blessures volontaires intrafamiliaux, coups et blessures volontaires, autres coups, blessures volontaires et vols violents sans arme.

Cambriolages : Cambriolages de logements.

Vols : Vols avec armes, vols d'accessoires sur véhicules, vols dans les véhicules, vols de véhicules, vols sans violence contre des personnes, destructions, dégradations volontaires et escroqueries.

Stupéfiants : Trafic de stupéfiants dont (AFD) et usage de stupéfiants.

# Services à la population



## Commerce

Hypermarché	X <a href="#">Lunéville</a> 4km
Supermarché	X <a href="#">Lunéville</a> 4km
Superette	X <a href="#">Lunéville</a> 4km
Boulangerie	X <a href="#">Lunéville</a> 4km
Boucherie	X <a href="#">Lunéville</a> 4km
Restaurant	X <a href="#">Anthelupt</a> 2km
Garage	<b>2</b>
Station-service	<b>2</b>
Banque	X <a href="#">Anthelupt</a> 2km
La poste	<b>1</b>
Coiffeur	<b>1</b>
Tabac	X <a href="#">Lunéville</a> 4km
Bars / discothèque	X <a href="#">Lunéville</a> 4km
Bibliothèque	X <a href="#">Lunéville</a> 4km
Cinéma	X <a href="#">Lunéville</a> 4km
Vétérinaire	X <a href="#">Lunéville</a> 4km



## Santé

Pharmacie	X <a href="#">Lunéville</a> 4km
Hôpital	X <a href="#">Lunéville</a> 5km
Laboratoire d'analyses médicales	X <a href="#">Lunéville</a> 4km
Etablissement pour handicapé	X <a href="#">Lunéville</a> 3km
EHPA	X <a href="#">Lunéville</a> 4km
Médecin	X <a href="#">Lunéville</a> 4km
Dentiste	X <a href="#">Lunéville</a> 3km
Chirurgien	X <a href="#">Lunéville</a> 5km
Dermatologue	X <a href="#">Lunéville</a> 5km
Anesthésiste	X <a href="#">Dombasle-sur-Meurthe</a> 6km
Gastro-entérologue	X <a href="#">Lunéville</a> 6km
Gynécologue	X <a href="#">Saint-Nicolas-de-Port</a> 10km
Cancérologue	X <a href="#">Essey-lès-Nancy</a> 20km
Neurologue	X <a href="#">Lunéville</a> 5km
Ophthalmologue	X <a href="#">Lunéville</a> 5km
ORL	X <a href="#">Lunéville</a> 5km
Cardiologue	X <a href="#">Lunéville</a> 4km
Pédiatre	X <a href="#">Lunéville</a> 4km
Pneumologue	X <a href="#">Lunéville</a> 5km
Psychologue	X <a href="#">Laneuveville-devant-Nancy</a> 17km
Radiologue	X <a href="#">Lunéville</a> 5km
Rhumatologue	X <a href="#">Lunéville</a> 6km
Sage-femme	X <a href="#">Lunéville</a> 4km



## Éducation

Crèche	X <a href="#">Anthelupt</a> 2km
Ecole maternelle Public	X <a href="#">Anthelupt</a> 2km
Ecole maternelle Privé	X <a href="#">Dieulouard</a> 38km
Ecole primaire Public	<b>1</b>
Ecole primaire Privé	X <a href="#">Lunéville</a> 5km
Collège Public	X <a href="#">Lunéville</a> 4km
Collège Privé	X <a href="#">Lunéville</a> 5km
Lycée Public	X <a href="#">Lunéville</a> 4km
Lycée Privé	X <a href="#">Lunéville</a> 5km

Sources : Base Sirene des entreprises et de leurs établissements selon les dernières parutions officielles de 2025 portant sur l'année 2024 ([data.gouv](#)). Liste, localisation et tarifs des professionnels de santé selon les dernières parutions officielles de 2025 portant sur l'année 2024 ([opendatasoft](#)) et FINISS Extraction du Fichier des établissements selon les dernières parutions officielles de 2025 portant sur l'année 2024 ([data.gouv](#)). Adresse et géolocalisation des établissements d'enseignement du premier et second degrés selon les dernières parutions officielles de 2025 portant sur l'année 2024 ([data.education.gouv](#))

## Villes autour de Vitrimont

Ville	Habitants	Superficie	Pop densité	Pop active	Taux chômage	Revenu moyen	Prix immobilier
Anthelupt	440	7 km <sup>2</sup>	63 h/km <sup>2</sup>	46.1%	3.4%	25 040 €/an	1 221 €/m <sup>2</sup>
Deuxville (1 avis)	400	7 km <sup>2</sup>	57 h/km <sup>2</sup>	51.5%	4%	24 660 €/an	940 €/m <sup>2</sup>
Hudiviller (1 avis)	313	3 km <sup>2</sup>	104 h/km <sup>2</sup>	49.2%	1.9%	26 230 €/an	1 636 €/m <sup>2</sup>
Flainval	159	3 km <sup>2</sup>	53 h/km <sup>2</sup>	54.7%	5.7%	24 230 €/an	2 426 €/m <sup>2</sup>
Crévic	935	10 km <sup>2</sup>	94 h/km <sup>2</sup>	48.1%	4.8%	24 690 €/an	1 218 €/m <sup>2</sup>
Rehainviller	1 057	5 km <sup>2</sup>	211 h/km <sup>2</sup>	46.2%	3.3%	24 660 €/an	1 475 €/m <sup>2</sup>
Jolivet	888	7 km <sup>2</sup>	127 h/km <sup>2</sup>	42.9%	3.7%	25 450 €/an	1 485 €/m <sup>2</sup>
Lunéville (30 avis)	18 262	16 km <sup>2</sup>	1 141 h/km <sup>2</sup>	42.4%	7.4%	19 480 €/an	1 159 €/m <sup>2</sup>
Sommerviller (2 avis)	1 010	3 km <sup>2</sup>	337 h/km <sup>2</sup>	45.7%	3.2%	24 620 €/an	1 526 €/m <sup>2</sup>
Maixe (1 avis)	409	9 km <sup>2</sup>	45 h/km <sup>2</sup>	50.1%	2.4%	25 730 €/an	1 428 €/m <sup>2</sup>
Mont-sur-Meurthe (2 avis)	1 135	9 km <sup>2</sup>	126 h/km <sup>2</sup>	48.5%	4.5%	25 050 €/an	1 523 €/m <sup>2</sup>
Blainville-sur-l'Eau (7 avis)	3 893	11 km <sup>2</sup>	354 h/km <sup>2</sup>	48.5%	6.2%	22 260 €/an	1 449 €/m <sup>2</sup>
Bonviller	183	5 km <sup>2</sup>	37 h/km <sup>2</sup>	48.6%	6.6%	25 350 €/an	1 070 €/m <sup>2</sup>
Hériménil	894	12 km <sup>2</sup>	75 h/km <sup>2</sup>	46.8%	2.7%	24 470 €/an	1 521 €/m <sup>2</sup>
Einville-au-Jard (2 avis)	1 053	17 km <sup>2</sup>	62 h/km <sup>2</sup>	46.8%	3.7%	22 920 €/an	945 €/m <sup>2</sup>

bien-dans-ma-ville.fr



# Vous aimez votre ville ? Notez-la !

Et faites-nous part de vos remarques constructives



Avec

**BIEN** dans ma **VILLE** 