



Version web

Ville de Vitrey

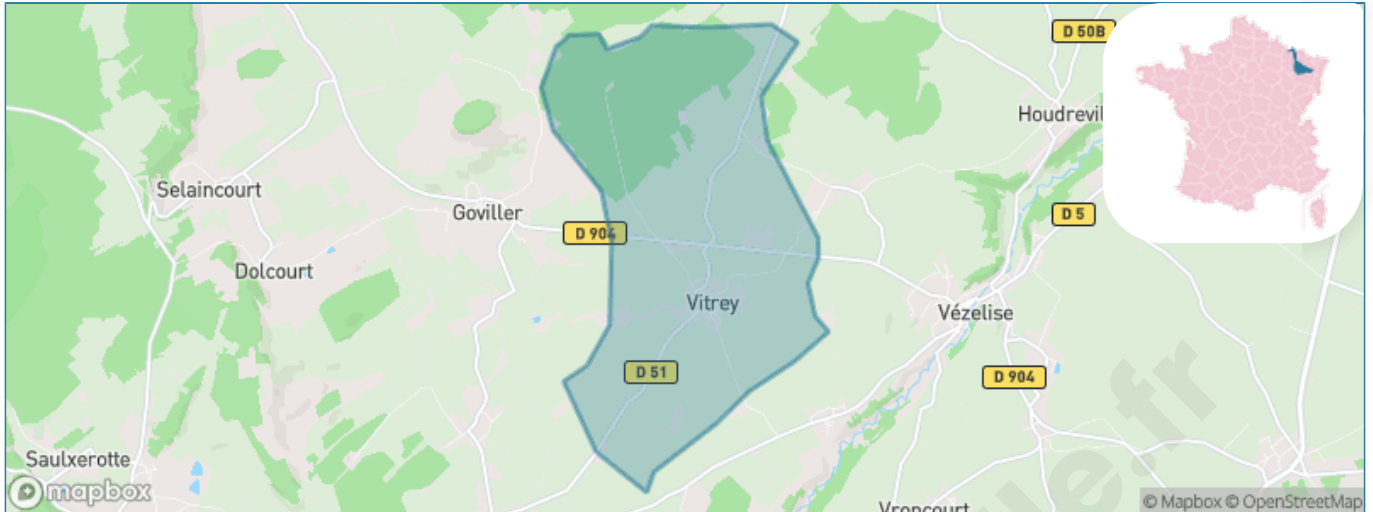
Présenté par

BIEN dans
ma **VILLE** 

Sommaire

Situation géographique	3
Statistiques sur la population	4
Evolution du nombre d'habitants	4
Tranche d'âge	5
<i>0-14 ans</i>	5
<i>15-29 ans</i>	5
<i>30-44 ans</i>	5
<i>45-59 ans</i>	5
<i>60-74 ans</i>	5
<i>75-89 ans</i>	5
<i>90 ans et +</i>	5
Activité professionnelle	5
<i>Agriculteurs</i>	5
<i>Artisans, Commerçants</i>	5
<i>Cadres et sup.</i>	5
<i>Professions intermédiaires</i>	5
<i>Employé</i>	5
<i>Ouvrier</i>	5
<i>Retraité</i>	5
<i>Autres</i>	5
Niveau de diplôme	6
<i>Sans diplôme ou CEP</i>	6
<i>Brevet, BEPC, DNB</i>	6
<i>CAP-BEP ou équivalent</i>	6
<i>BAC ou équivalent</i>	6
<i>BAC+2</i>	6
<i>BAC+3 ou +4</i>	6
<i>BAC+5 ou plus</i>	6
Composition des ménages	6
<i>Couple sans enfant</i>	6
<i>Couple avec enfant(s)</i>	6
<i>Famille monoparentale</i>	6
<i>Colocation / Autre</i>	6
<i>Personnes seules</i>	6
Profils électoraux	7
<i>Premier tour</i>	7
Sécurité	8
<i>Evolution du nombre d'infractions</i>	8
<i>Pour comparer</i>	9
Services à la population	10
<i>Commerce</i>	10
<i>Éducation</i>	10
<i>Villes autour de Vitrey</i>	11

Situation géographique



i Informations clés

- **Région** : Grand Est
- **Département** : Meurthe-et-Moselle
- **Code postal** : 54330
- **Superficie** : 11 km²



Statistiques sur la population



Nombre d'habitants

193



Age moyen

40 ans



Pop active

50.3%



Taux chômage

3.3%



Pop densité

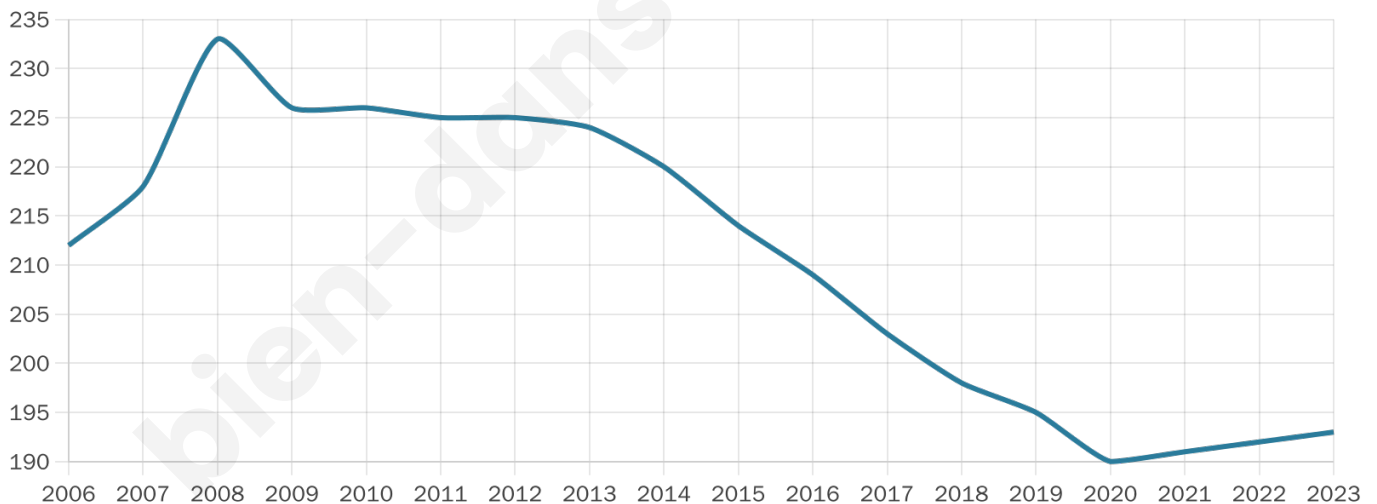
18 h/km²



Revenu moyen

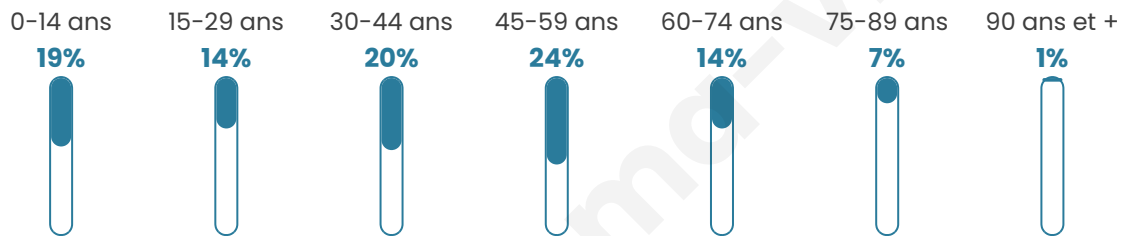
26 330 €/an

Evolution du nombre d'habitants

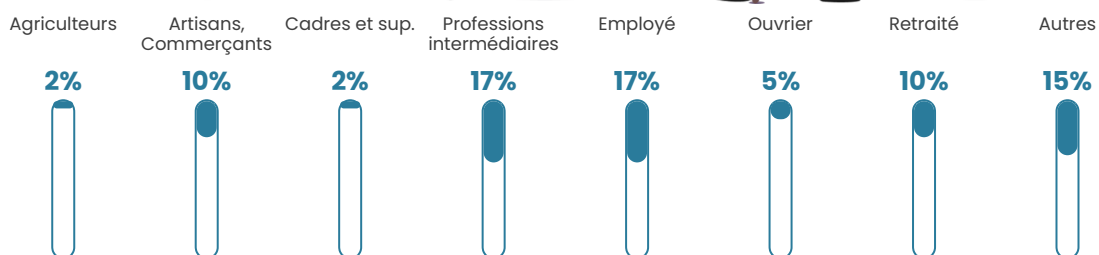


Sources : Institut national de la statistique et des études économiques (insee) selon Les dernières parutions officielles de 2024 portant sur les années 2020, 2021 et 2022.


Tranche d'âge




Activité professionnelle



Niveau de diplôme















Composition des ménages





Profils électoraux

Premier tour

	Marine LE PEN	33.59 %
	Emmanuel MACRON	22.66 %
	Jean-Luc MÉLENCHON	14.06 %
	Fabien ROUSSEL	6.25 %
	Jean LASSALLE	4.69 %
	Éric ZEMMOUR	3.91 %
	Yannick JADOT	3.91 %
	Anne HIDALGO	3.13 %
	Valérie PÉCRESE	3.13 %
	Nicolas DUPONT-AIGNAN	3.13 %
	Philippe POUTOU	1.56 %
	Nathalie ARTHAUD	0.00 %

Second tour

	Emmanuel MACRON	42,37 %
	Marine LE PEN	57,63 %

155 inscrits

Participation : 81.29%

Votes blancs : 4.76%

Votes nuls : 1.59%

155 inscrits

Participation : 83.23%

Votes blancs : 0.78%

Votes nuls : 0.00%

Sécurité



Agressions physiques / sexuelles

0



Cambriolages

0



Vols / dégradations

0



Stupéfiants

0

Evolution du nombre d'infractions



Pour comparer

(en proportion du nombre d'habitants)



Sources : Bases statistiques communale, départementale et régionale de la délinquance enregistrée par la police et la gendarmerie nationales selon les dernières parutions officielles de 2025 portant sur l'année 2024 ([data.gouv](https://data.gouv.fr)).

Agressions physiques / sexuelles : Violences sexuelles, coups et blessures volontaires intrafamiliaux, coups et blessures volontaires, autres coups, blessures volontaires et vols violents sans arme.

Cambriolages : Cambriolages de logements.

Vols : Vols avec armes, vols d'accessoires sur véhicules, vols dans les véhicules, vols de véhicules, vols sans violence contre des personnes, destructions, dégradations volontaires et escroqueries.

Stupéfiants : Trafic de stupéfiants dont (AFD) et usage de stupéfiants.

Services à la population



Commerce

Hypermarché	X <u>Neuves-Maisons</u> 15km
Supermarché	X <u>Vézelise</u> 3km
Superette	X <u>Tantonville</u> 7km
Boulangerie	X <u>Vézelise</u> 3km
Boucherie	X <u>Laloeuf</u> 3km
Restaurant	X <u>Vézelise</u> 3km
Garage	X <u>Hammeville</u> 2km
Station-service	X <u>Vézelise</u> 2km
Banque	X <u>Vézelise</u> 3km
La poste	X <u>Vézelise</u> 3km
Coiffeur	X <u>Vézelise</u> 3km
Tabac	X <u>Vézelise</u> 3km
Bars / discothèque	X <u>Haroué</u> 10km
Bibliothèque	X <u>Tantonville</u> 7km
Cinéma	X <u>Ludres</u> 18km
Vétérinaire	1



Santé

Pharmacie	X <u>Vézelise</u> 3km
Hôpital	X <u>Vandoeuvre-lès-Nancy</u> 20km
Laboratoire d'analyses médicales	X <u>Vézelise</u> 3km
Etablissement pour handicapé	X <u>Vézelise</u> 2km
EHPA	X <u>Vézelise</u> 3km
Médecin	X <u>Vézelise</u> 3km
Dentiste	X <u>Vézelise</u> 3km
Chirurgien	X <u>Vandoeuvre-lès-Nancy</u> 20km
Dermatologue	X <u>Neuves-Maisons</u> 15km
Anesthésiste	X <u>Vandoeuvre-lès-Nancy</u> 21km
Gastro-entérologue	X <u>Vandoeuvre-lès-Nancy</u> 20km
Gynécologue	X <u>Vandoeuvre-lès-Nancy</u> 22km
Cancérologue	X <u>Nancy</u> 25km
Neurologue	X <u>Nancy</u> 25km
Ophthalmologue	X <u>Messein</u> 16km
ORL	X <u>Vandoeuvre-lès-Nancy</u> 20km
Cardiologue	X <u>Neuves-Maisons</u> 15km
Pédiatre	X <u>Ludres</u> 18km
Pneumologue	X <u>Ludres</u> 17km
Psychologue	X <u>Mirecourt</u> 21km
Radiologue	X <u>Vandoeuvre-lès-Nancy</u> 20km
Rhumatologue	X <u>Vandoeuvre-lès-Nancy</u> 22km
Sage-femme	X <u>Vézelise</u> 3km



Éducation

Crèche	X <u>Vézelise</u> 3km
Ecole maternelle Public	X <u>Voinémont</u> 9km
Ecole maternelle Privé	X <u>Domrémy-la-Pucelle</u> 28km
Ecole primaire Public	X <u>Vézelise</u> 3km
Ecole primaire Privé	X <u>Bayon</u> 19km
Collège Public	X <u>Vézelise</u> 3km
Collège Privé	X <u>Jarville-la-Malgrange</u> 23km
Lycée Public	X <u>Pont-Saint-Vincent</u> 14km
Lycée Privé	X <u>Jarville-la-Malgrange</u> 23km

Sources : Base Sirene des entreprises et de leurs établissements selon les dernières parutions officielles de 2025 portant sur l'année 2024 ([data.gouv](#)). Liste, localisation et tarifs des professionnels de santé selon les dernières parutions officielles de 2025 portant sur l'année 2024 ([opendatasoft](#)) et FINISS Extraction du Fichier des établissements selon les dernières parutions officielles de 2025 portant sur l'année 2024 ([data.gouv](#)). Adresse et géolocalisation des établissements d'enseignement du premier et second degrés selon les dernières parutions officielles de 2025 portant sur l'année 2024 ([data.education.gouv](#))

Villes autour de Vitrey

Ville	Habitants	Superficie	Pop densité	Pop active	Taux chômage	Revenu moyen	Prix immobilier
Ognéville	87	4 km ²	22 h/km ²	49.4%	2.3%	NC	1 108 €/m ²
Hammeville	195	5 km ²	39 h/km ²	41.5%	2.1%	25 430 €/an	1 172 €/m ²
Vézelise	1 346	5 km ²	269 h/km ²	46.6%	5.5%	22 830 €/an	1 251 €/m ²
Vroncourt	273	4 km ²	68 h/km ²	51.6%	1.8%	25 180 €/an	1 481 €/m ²
Goviller	418	12 km ²	35 h/km ²	51.9%	1.7%	23 910 €/an	1 249 €/m ²
Étreval	59	2 km ²	30 h/km ²	37.3%	1.7%	NC	NC
Laloeuf	306	10 km ²	31 h/km ²	48.4%	2.6%	23 930 €/an	1 020 €/m ²
Thorey-Lyautey	119	6 km ²	20 h/km ²	42.9%	3.4%	21 610 €/an	882 €/m ²
Quevilloncourt	96	2 km ²	48 h/km ²	46.9%	4.2%	NC	1 090 €/m ²
Houdreville (1 avis)	403	10 km ²	40 h/km ²	51.4%	4.5%	23 320 €/an	766 €/m ²
Dolcourt	150	6 km ²	25 h/km ²	40%	2%	26 800 €/an	1 777 €/m ²
Forcelles-Saint-Gorgon	168	5 km ²	34 h/km ²	41.7%	2.4%	25 020 €/an	1 381 €/m ²
Omelmont	192	4 km ²	48 h/km ²	42.2%	3.1%	28 290 €/an	1 400 €/m ²
Parey-Saint-Césaire	248	5 km ²	50 h/km ²	44%	2.4%	25 230 €/an	915 €/m ²
Chaouilley	111	5 km ²	22 h/km ²	45.9%	3.6%	25 680 €/an	1 428 €/m ²

bien-dans-ma-ville.fr



Vous aimez votre ville ? Notez-la !

Et faites-nous part de vos remarques constructives



Avec

BIEN dans ma **VILLE** 