



Version web

# Ville de Vitreux

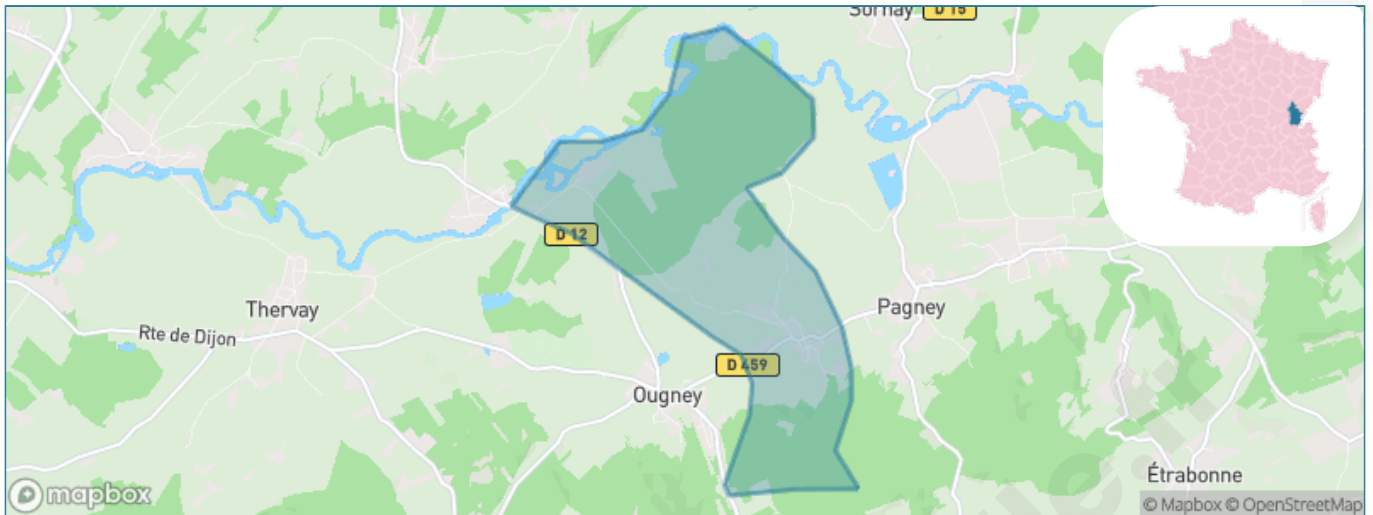
Présenté par

**BIEN** dans  
ma **VILLE** 

# Sommaire

Situation géographique .....	3
Statistiques sur la population .....	4
Evolution du nombre d'habitants .....	4
Tranche d'âge .....	5
0-14 ans .....	5
15-29 ans .....	5
30-44 ans .....	5
45-59 ans .....	5
60-74 ans .....	5
75-89 ans .....	5
90 ans et + .....	5
Activité professionnelle .....	5
Agriculteurs .....	5
Artisans, Commerçants .....	5
Cadres et sup. ....	5
Professions intermédiaires .....	5
Employé .....	5
Ouvrier .....	5
Retraité .....	5
Autres .....	5
Niveau de diplôme .....	6
Sans diplôme ou CEP .....	6
Brevet, BEPC, DNB .....	6
CAP-BEP ou équivalent .....	6
BAC ou équivalent .....	6
BAC+2 .....	6
BAC+3 ou +4 .....	6
BAC+5 ou plus .....	6
Composition des ménages .....	6
Couple sans enfant .....	6
Couple avec enfant(s) .....	6
Famille monoparentale .....	6
Colocation / Autre .....	6
Personnes seules .....	6
Profils électoraux .....	7
Premier tour .....	7
Sécurité .....	8
Evolution du nombre d'infractions .....	8
Pour comparer .....	9
Services à la population .....	10
Commerce .....	10
Éducation .....	10
Villes autour de Vitreux .....	11

# Situation géographique



## i Informations clés

- **Région** : Bourgogne-Franche-Comté
- **Département** : Jura
- **Code postal** : 39350
- **Superficie** : 7 km<sup>2</sup>

REGION  
BOURGOGNE  
FRANCHE  
COMTE

Ju  
ra  
LE DÉPARTEMENT



# Statistiques sur la population



Nombre d'habitants

**250**



Age moyen

**38 ans**



Pop active

**57.2%**



Taux chômage

**3.7%**



Pop densité

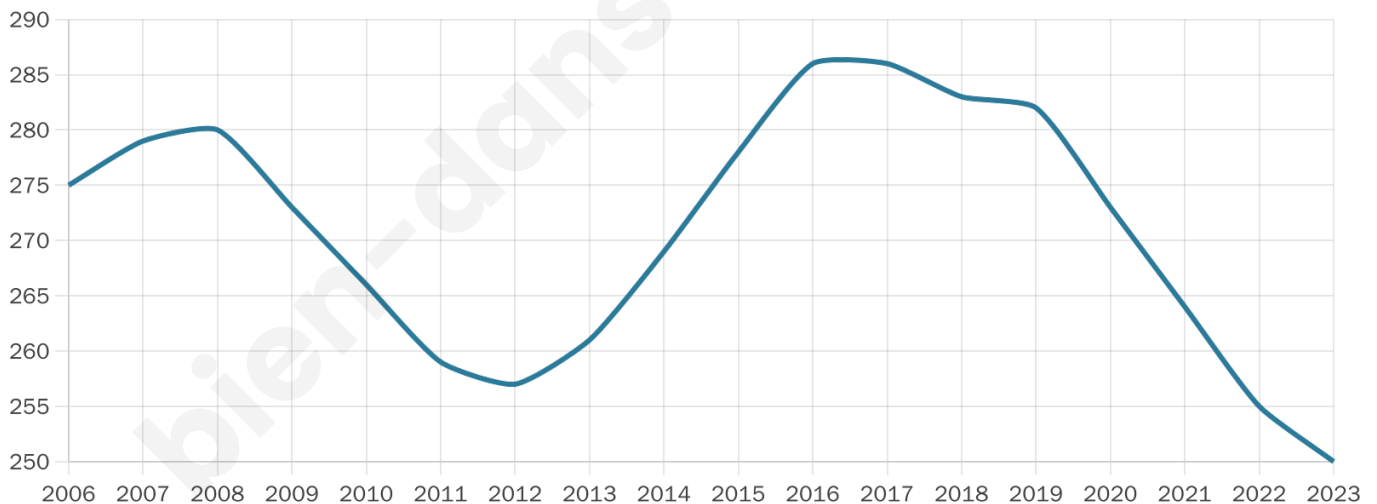
**36 h/km<sup>2</sup>**



Revenu moyen

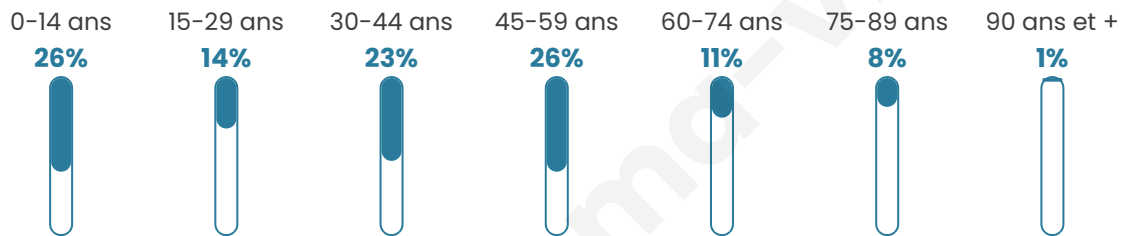
**23 120 €/an**

## Evolution du nombre d'habitants

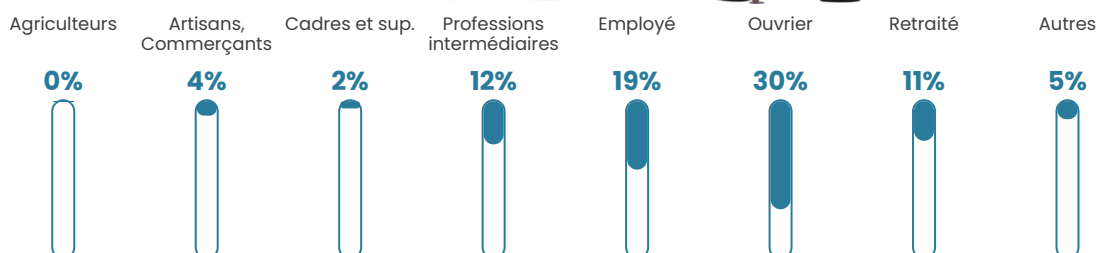


Sources : Institut national de la statistique et des études économiques (insee) selon Les dernières parutions officielles de 2024 portant sur les années 2020, 2021 et 2022.


## Tranche d'âge




## Activité professionnelle



## Niveau de diplôme















## Composition des ménages



# Profils électoraux

## Premier tour

	Marine LE PEN	38.99 %
	Jean-Luc MÉLENCHON	20.13 %
	Emmanuel MACRON	15.72 %
	Éric ZEMMOUR	8.18 %
	Jean LASSALLE	5.03 %
	Valérie PÉCRESSE	3.77 %
	Nicolas DUPONT-AIGNAN	3.14 %
	Fabien ROUSSEL	1.89 %
	Nathalie ARTHAUD	1.26 %
	Anne HIDALGO	0.63 %
	Yannick JADOT	0.63 %
	Philippe POUTOU	0.63 %



### 191 inscrits

Participation : 83.77%

Votes blancs : 0.00%

Votes nuls : 0.63%

## Second tour

	Emmanuel MACRON	39,57 %
	Marine LE PEN	60,43 %

### 192 inscrits

Participation : 79.17%

Votes blancs : 4.61%

Votes nuls : 3.95%

# Sécurité



Agressions physiques / sexuelles

0



Cambriolages

0



Vols / dégradations

0



Stupéfiants

0

## Evolution du nombre d'infractions



## Pour comparer

(en proportion du nombre d'habitants)



Sources : Bases statistiques communale, départementale et régionale de la délinquance enregistrée par la police et la gendarmerie nationales selon les dernières parutions officielles de 2025 portant sur l'année 2024 ([data.gouv](https://data.gouv.fr)).

Agressions physiques / sexuelles : Violences sexuelles, coups et blessures volontaires intrafamiliaux, coups et blessures volontaires, autres coups, blessures volontaires et vols violents sans arme.

Cambriolages : Cambriolages de logements.

Vols : Vols avec armes, vols d'accessoires sur véhicules, vols dans les véhicules, vols de véhicules, vols sans violence contre des personnes, destructions, dégradations volontaires et escroqueries.

Stupéfiants : Trafic de stupéfiants dont (AFD) et usage de stupéfiants.

# Services à la population



## Commerce

Hypermarché	X <a href="#">Saint-Vit</a> 13km
Supermarché	X <a href="#">Marnay</a> 8km
Superette	X <a href="#">Montagney</a> 4km
Boulangerie	X <a href="#">Pagney</a> 1km
Boucherie	X <a href="#">Montagney</a> 4km
Restaurant	X <a href="#">Pagney</a> 1km
Garage	X <a href="#">Pagney</a> 1km
Station-service	X <a href="#">Marnay</a> 7km
Banque	X <a href="#">Marnay</a> 7km
La poste	X <a href="#">Marnay</a> 8km
Coiffeur	X <a href="#">Pagney</a> 1km
Tabac	X <a href="#">Marnay</a> 8km
Bars / discothèque	X <a href="#">Thervay</a> 5km
Bibliothèque	X <a href="#">Burgille</a> 8km
Cinéma	X <a href="#">Byans-sur-Doubs</a> 20km
Vétérinaire	X <a href="#">Bay</a> 6km



## Santé

Pharmacie	X <a href="#">Pagney</a> 2km
Hôpital	X <a href="#">Besançon</a> 21km
Laboratoire d'analyses médicales	X <a href="#">Saint-Vit</a> 12km
Etablissement pour handicapé	X <a href="#">Valay</a> 10km
EHPA	X <a href="#">Montagney</a> 5km
Médecin	X <a href="#">Pagney</a> 1km
Dentiste	X <a href="#">Pagney</a> 1km
Chirurgien	X <a href="#">Besançon</a> 21km
Dermatologue	X <a href="#">Besançon</a> 21km
Anesthésiste	X <a href="#">Dole</a> 22km
Gastro-entérologue	X <a href="#">Besançon</a> 21km
Gynécologue	X <a href="#">Besançon</a> 21km
Cancérologue	X <a href="#">Chalon-sur-Saône</a> 80km
Neurologue	X <a href="#">Besançon</a> 21km
Ophtalmologue	X <a href="#">Dole</a> 21km
ORL	X <a href="#">Besançon</a> 21km
Cardiologue	X <a href="#">Serre-les-Sapins</a> 19km
Pédiatre	X <a href="#">Besançon</a> 22km
Pneumologue	X <a href="#">Dole</a> 22km
Psychologue	X <a href="#">Montferrand-le-Château</a> 19km
Radiologue	X <a href="#">Besançon</a> 21km
Rhumatologue	X <a href="#">Besançon</a> 21km
Sage-femme	X <a href="#">Marnay</a> 9km



## Éducation

Crèche	X <a href="#">Pagney</a> 1km
Ecole maternelle Public	X <a href="#">Émagny</a> 16km
Ecole maternelle Privé	X <a href="#">Divonne-les-Bains</a> 105km
Ecole primaire Public	1
Ecole primaire Privé	X <a href="#">Gy</a> 20km
Collège Public	X <a href="#">Marnay</a> 8km
Collège Privé	X <a href="#">Gy</a> 20km
Lycée Public	X <a href="#">Dannemarie-sur-Crète</a> 15km
Lycée Privé	X <a href="#">Dole</a> 21km

Sources : Base Sirene des entreprises et de leurs établissements selon les dernières parutions officielles de 2025 portant sur l'année 2024 ([data.gouv](#)). Liste, localisation et tarifs des professionnels de santé selon les dernières parutions officielles de 2025 portant sur l'année 2024 ([opendatasoft](#)) et FINESS Extraction du Fichier des établissements selon les dernières parutions officielles de 2025 portant sur l'année 2024 ([data.gouv](#)). Adresse et géolocalisation des établissements d'enseignement du premier et second degrés selon les dernières parutions officielles de 2025 portant sur l'année 2024 ([data.education.gouv](#))

## Villes autour de Vitreux

Ville	Habitants	Superficie	Pop densité	Pop active	Taux chômage	Revenu moyen	Prix immobilier
Pagney	392	6 km <sup>2</sup>	65 h/km <sup>2</sup>	41.1%	2.8%	22 590 €/an	741 €/m <sup>2</sup>
Ougney	431	7 km <sup>2</sup>	62 h/km <sup>2</sup>	46.2%	3.5%	22 410 €/an	1 195 €/m <sup>2</sup>
Bresilley	189	3 km <sup>2</sup>	63 h/km <sup>2</sup>	48.7%	1.6%	22 880 €/an	536 €/m <sup>2</sup>
Jallerange	279	5 km <sup>2</sup>	56 h/km <sup>2</sup>	47.3%	5%	22 740 €/an	1 375 €/m <sup>2</sup>
Taxenne	126	3 km <sup>2</sup>	42 h/km <sup>2</sup>	42.9%	1.6%	24 020 €/an	1 633 €/m <sup>2</sup>
Le Moucherot	132	1 km <sup>2</sup>	132 h/km <sup>2</sup>	55.3%	5.3%	24 330 €/an	1 558 €/m <sup>2</sup>
Sornay	357	6 km <sup>2</sup>	60 h/km <sup>2</sup>	49%	1.1%	24 350 €/an	1 065 €/m <sup>2</sup>
Rouffange	120	2 km <sup>2</sup>	60 h/km <sup>2</sup>	50%	1.7%	23 230 €/an	1 036 €/m <sup>2</sup>
Bard-lès-Pesmes	136	5 km <sup>2</sup>	27 h/km <sup>2</sup>	52.9%	1.5%	23 130 €/an	1 525 €/m <sup>2</sup>
Montagney	488	9 km <sup>2</sup>	54 h/km <sup>2</sup>	39.1%	1.8%	22 720 €/an	976 €/m <sup>2</sup>
Bay	161	4 km <sup>2</sup>	40 h/km <sup>2</sup>	54.7%	3.7%	21 240 €/an	1 500 €/m <sup>2</sup>
Romain	249	6 km <sup>2</sup>	42 h/km <sup>2</sup>	48.6%	1.6%	25 490 €/an	1 042 €/m <sup>2</sup>
Thervay	384	15 km <sup>2</sup>	26 h/km <sup>2</sup>	40.6%	3.9%	24 300 €/an	873 €/m <sup>2</sup>
Mercey-le-Grand	520	6 km <sup>2</sup>	87 h/km <sup>2</sup>	51.9%	1.9%	23 290 €/an	1 544 €/m <sup>2</sup>
Saligney	186	8 km <sup>2</sup>	23 h/km <sup>2</sup>	43.5%	2.2%	22 400 €/an	1 236 €/m <sup>2</sup>

bien-dans-ma-ville.fr



# **Vous aimez votre ville ? Notez-la !**

Et faites-nous part de vos remarques constructives



Avec

**BIEN** dans ma **VILLE** 