



Version web

# Ville de Viry

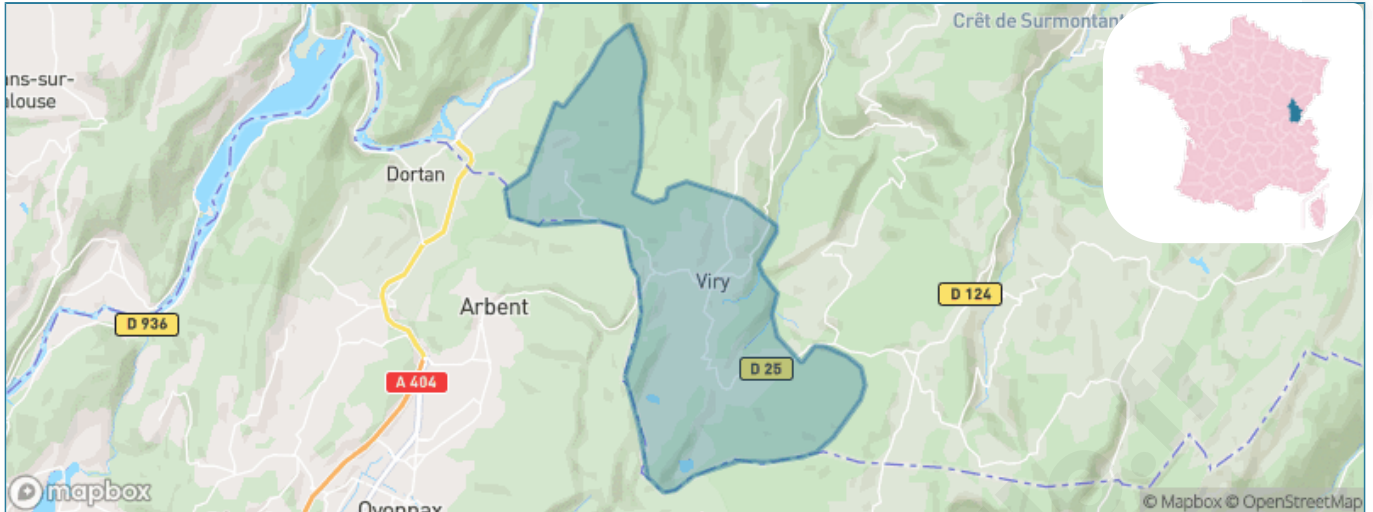
Présenté par

**BIEN** dans  
ma **VILLE** 

# Sommaire

Situation géographique .....	3
Statistiques sur la population .....	4
Evolution du nombre d'habitants .....	4
Tranche d'âge .....	5
0-14 ans .....	5
15-29 ans .....	5
30-44 ans .....	5
45-59 ans .....	5
60-74 ans .....	5
75-89 ans .....	5
90 ans et + .....	5
Activité professionnelle .....	5
Agriculteurs .....	5
Artisans, Commerçants .....	5
Cadres et sup. ....	5
Professions intermédiaires .....	5
Employé .....	5
Ouvrier .....	5
Retraité .....	5
Autres .....	5
Niveau de diplôme .....	6
Sans diplôme ou CEP .....	6
Brevet, BEPC, DNB .....	6
CAP-BEP ou équivalent .....	6
BAC ou équivalent .....	6
BAC+2 .....	6
BAC+3 ou +4 .....	6
BAC+5 ou plus .....	6
Composition des ménages .....	6
Couple sans enfant .....	6
Couple avec enfant(s) .....	6
Famille monoparentale .....	6
Colocation / Autre .....	6
Personnes seules .....	6
Profils électoraux .....	7
Premier tour .....	7
Sécurité .....	8
Evolution du nombre d'infractions .....	8
Pour comparer .....	9
Services à la population .....	10
Commerce .....	10
Éducation .....	10
Villes autour de Viry .....	11

# Situation géographique



## i Informations clés

- **Région** : Bourgogne-Franche-Comté
- **Département** : Jura
- **Code postal** : 39360
- **Superficie** : 25 km<sup>2</sup>

RÉGION  
BOURGOGNE  
FRANCHE  
COMTE

Ju  
ra  
LE DÉPARTEMENT



# Statistiques sur la population



Nombre d'habitants

**904**



Age moyen

**44 ans**



Pop active

**51%**



Taux chômage

**5.5%**



Pop densité

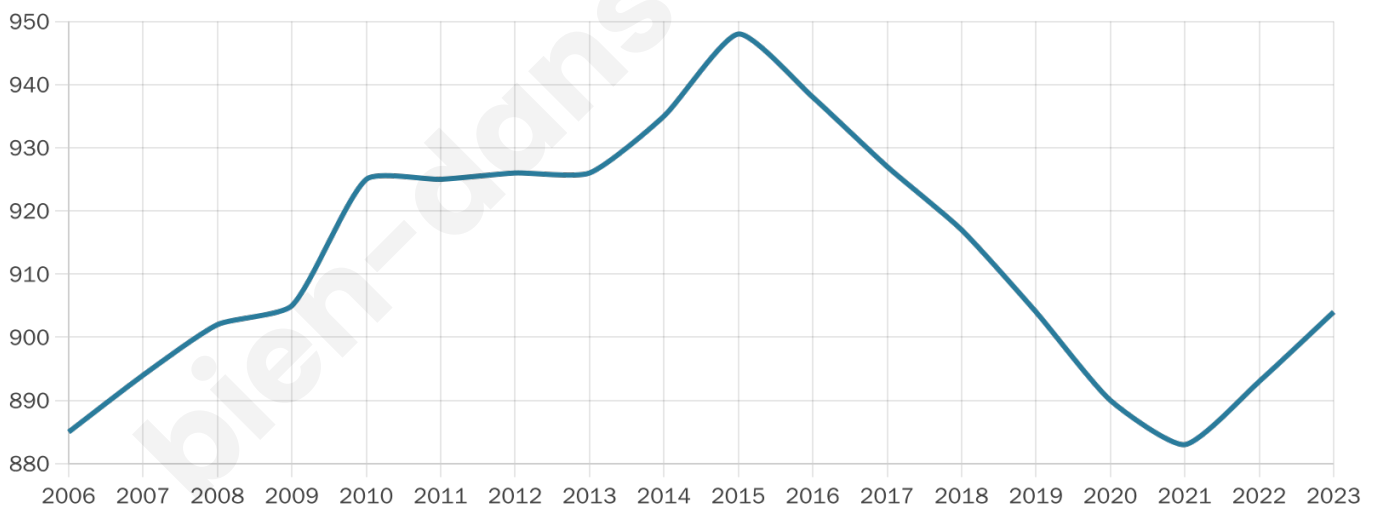
**36 h/km<sup>2</sup>**



Revenu moyen

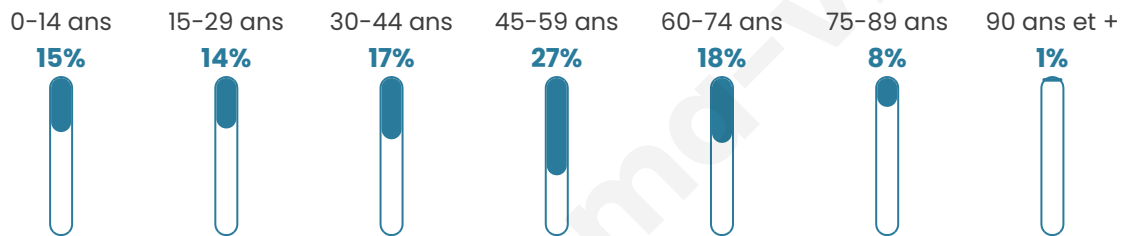
**27 390 €/an**

## Evolution du nombre d'habitants

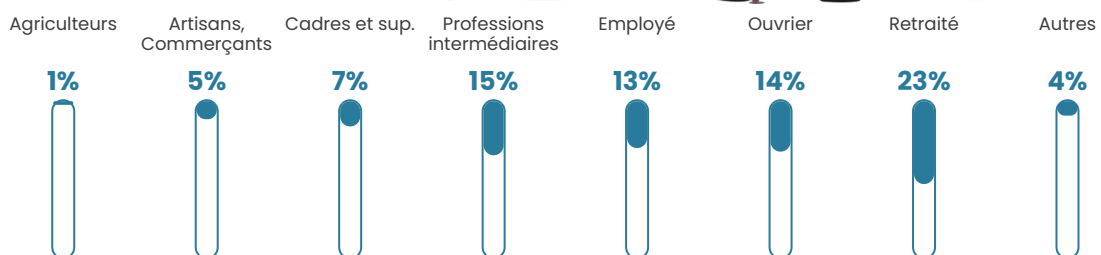


Sources : Institut national de la statistique et des études économiques (insee) selon Les dernières parutions officielles de 2024 portant sur les années 2020, 2021 et 2022.


## Tranche d'âge




## Activité professionnelle



## Niveau de diplôme





## Composition des ménages



# Profils électoraux

## Premier tour

	Marine LE PEN	27.64 %
	Emmanuel MACRON	25.96 %
	Jean-Luc MÉLENCHON	11.89 %
	Éric ZEMMOUR	10.22 %
	Jean LASSALLE	7.54 %
	Valérie PÉCRESSE	6.03 %
	Yannick JADOT	4.36 %
	Nicolas DUPONT-AIGNAN	3.35 %
	Fabien ROUSSEL	1.01 %
	Anne HIDALGO	1.01 %
	Nathalie ARTHAUD	0.50 %
	Philippe POUTOU	0.50 %



### 741 inscrits

Participation : 82.32%

Votes blancs : 1.64%

Votes nuls : 0.49%

## Second tour

	Emmanuel MACRON	50,87 %
	Marine LE PEN	49,13 %

### 742 inscrits

Participation : 82.75%

Votes blancs : 5.05%

Votes nuls : 1.14%

# Sécurité



Agressions physiques / sexuelles

0



Cambriolages

0



Vols / dégradations

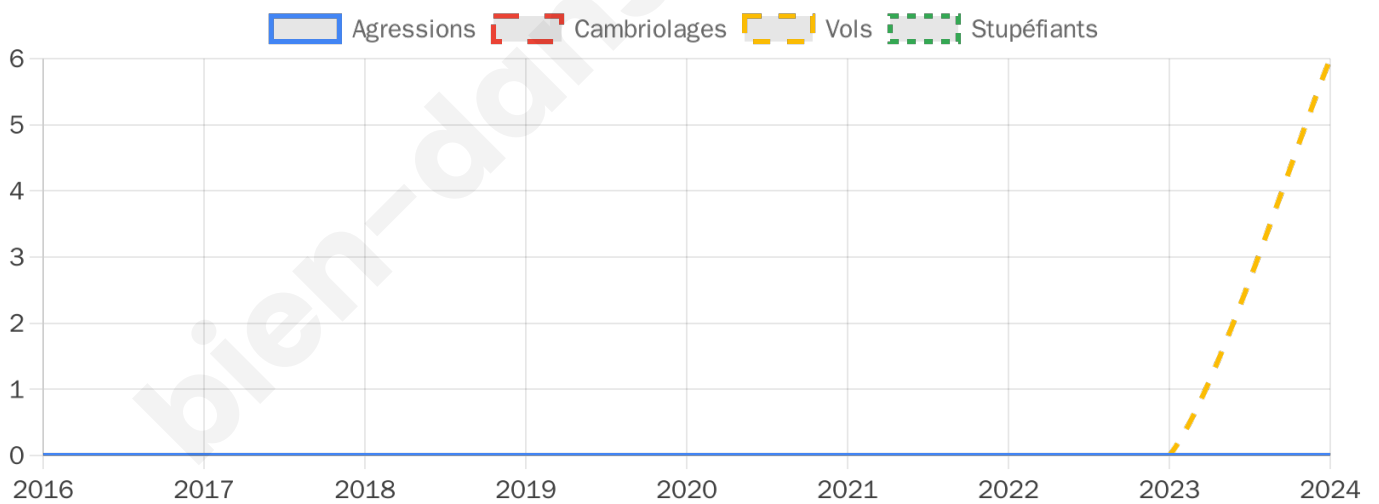
6



Stupéfiants

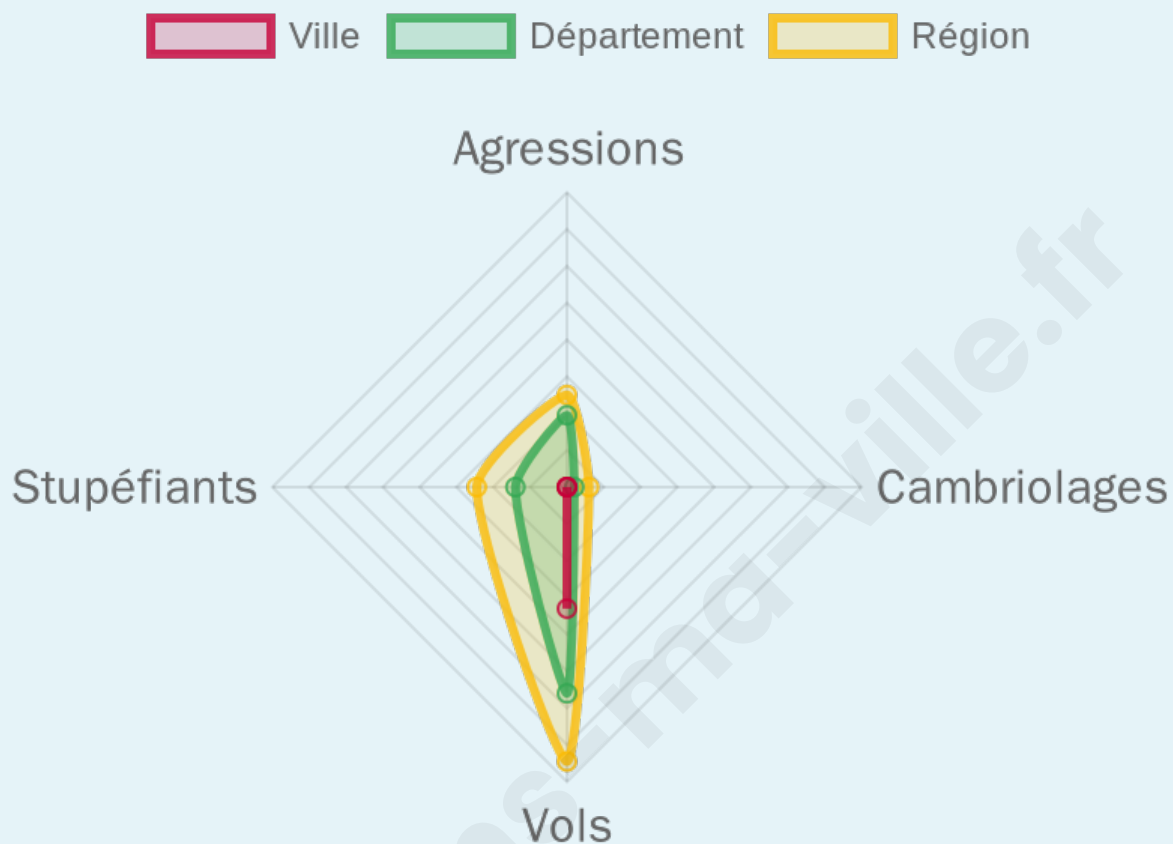
0

## Evolution du nombre d'infractions



## Pour comparer

(en proportion du nombre d'habitants)



Sources : Bases statistiques communale, départementale et régionale de la délinquance enregistrée par la police et la gendarmerie nationales selon les dernières parutions officielles de 2025 portant sur l'année 2024 ([data.gouv](https://data.gouv.fr)).

Agressions physiques / sexuelles : Violences sexuelles, coups et blessures volontaires intrafamiliaux, coups et blessures volontaires, autres coups, blessures volontaires et vols violents sans arme.

Cambriolages : Cambriolages de logements.

Vols : Vols avec armes, vols d'accessoires sur véhicules, vols dans les véhicules, vols de véhicules, vols sans violence contre des personnes, destructions, dégradations volontaires et escroqueries.

Stupéfiants : Trafic de stupéfiants dont (AFD) et usage de stupéfiants.

# Services à la population



## Commerce

Hypermarché	X <a href="#">Thoiry</a> 18km
Supermarché	X <a href="#">Lavancia-Epercy</a> 6km
Superette	2
Boulangerie	X <a href="#">Les Bouchoux</a> 4km
Boucherie	2
Restaurant	X <a href="#">Choux</a> 2km
Garage	X <a href="#">Les Bouchoux</a> 5km
Station-service	X <a href="#">Arbent</a> 5km
Banque	X <a href="#">Oyonnax</a> 8km
La poste	X <a href="#">Rogna</a> 3km
Coiffeur	1
Tabac	X <a href="#">Arbent</a> 5km
Bars / discothèque	X <a href="#">Chassal-Molinges</a> 6km
Bibliothèque	X <a href="#">Chézery-Forens</a> 13km
Cinéma	X <a href="#">Valserhône</a> 22km
Vétérinaire	X <a href="#">Choux</a> 2km



## Santé

Pharmacie	X <a href="#">Chassal-Molinges</a> 6km
Hôpital	X <a href="#">Oyonnax</a> 10km
Laboratoire d'analyses médicales	X <a href="#">Oyonnax</a> 9km
Etablissement pour handicapé	X <a href="#">Oyonnax</a> 9km
EHPA	X <a href="#">Arbent</a> 5km
Médecin	1
Dentiste	X <a href="#">Arbent</a> 6km
Chirurgien	X <a href="#">Vaux-lès-Saint-Claude</a> 7km
Dermatologue	X <a href="#">Vaux-lès-Saint-Claude</a> 7km
Anesthésiste	X <a href="#">Prévessin-Moëns</a> 26km
Gastro-entérologue	X <a href="#">Oyonnax</a> 10km
Gynécologue	X <a href="#">Saint-Genis-Pouilly</a> 23km
Cancérologue	X <a href="#">Annemasse</a> 39km
Neurologue	X <a href="#">Saint-Genis-Pouilly</a> 23km
Ophtalmologue	X <a href="#">Arbent</a> 6km
ORL	X <a href="#">Saint-Julien-en-Genevois</a> 31km
Cardiologue	X <a href="#">Oyonnax</a> 9km
Pédiatre	X <a href="#">Oyonnax</a> 9km
Pneumologue	X <a href="#">Vaux-lès-Saint-Claude</a> 7km
Psychologue	X <a href="#">Valserhône</a> 21km
Radiologue	X <a href="#">Arbent</a> 5km
Rhumatologue	X <a href="#">Prévessin-Moëns</a> 26km
Sage-femme	X <a href="#">La Pesse</a> 8km



## Éducation

Crèche	X <a href="#">Arbent</a> 5km
Ecole maternelle Public	X <a href="#">Arbent</a> 6km
Ecole maternelle Privé	X <a href="#">Chevry</a> 23km
Ecole primaire Public	1
Ecole primaire Privé	X <a href="#">Oyonnax</a> 9km
Collège Public	X <a href="#">Arbent</a> 7km
Collège Privé	X <a href="#">Oyonnax</a> 8km
Lycée Public	X <a href="#">Oyonnax</a> 8km
Lycée Privé	X <a href="#">Oyonnax</a> 9km

Sources : Base Sirene des entreprises et de leurs établissements selon les dernières parutions officielles de 2025 portant sur l'année 2024 ([data.gouv](#)). Liste, localisation et tarifs des professionnels de santé selon les dernières parutions officielles de 2025 portant sur l'année 2024 ([opendatasoft](#)) et FINISS Extraction du Fichier des établissements selon les dernières parutions officielles de 2025 portant sur l'année 2024 ([data.gouv](#)). Adresse et géolocalisation des établissements d'enseignement du premier et second degrés selon les dernières parutions officielles de 2025 portant sur l'année 2024 ([data.education.gouv](#))

## Villes autour de Viry

Ville	Habitants	Superficie	Pop densité	Pop active	Taux chômage	Revenu moyen	Prix immobilier
Choux	139	8 km <sup>2</sup>	17 h/km <sup>2</sup>	47.5%	5%	21 450 €/an	1 829 €/m <sup>2</sup>
Rogna	234	10 km <sup>2</sup>	23 h/km <sup>2</sup>	49.1%	2.6%	27 030 €/an	1 755 €/m <sup>2</sup>
Vulvoz	25	4 km <sup>2</sup>	6 h/km <sup>2</sup>	48%	8%	NC	617 €/m <sup>2</sup>
Arbent (1 avis)	3 555	23 km <sup>2</sup>	155 h/km <sup>2</sup>	43.5%	4.6%	22 410 €/an	2 082 €/m <sup>2</sup>
Les Bouchoux	315	21 km <sup>2</sup>	15 h/km <sup>2</sup>	48.3%	3.2%	21 900 €/an	677 €/m <sup>2</sup>
Belleydoux	306	17 km <sup>2</sup>	18 h/km <sup>2</sup>	51%	2.3%	26 160 €/an	1 534 €/m <sup>2</sup>
Chassal-Molinges	1 113	7 km <sup>2</sup>	159 h/km <sup>2</sup>	46.7%	5.7%	23 280 €/an	1 692 €/m <sup>2</sup>
Larrivoire	112	6 km <sup>2</sup>	19 h/km <sup>2</sup>	37.5%	4.5%	23 870 €/an	1 237 €/m <sup>2</sup>
Lavancia-Epercy	621	10 km <sup>2</sup>	62 h/km <sup>2</sup>	48.6%	5.8%	25 960 €/an	1 487 €/m <sup>2</sup>
Dortan	2 074	18 km <sup>2</sup>	115 h/km <sup>2</sup>	41.7%	3%	23 960 €/an	1 744 €/m <sup>2</sup>
Vaux-lès-Saint-Claude	678	9 km <sup>2</sup>	75 h/km <sup>2</sup>	47.3%	3.7%	23 490 €/an	1 304 €/m <sup>2</sup>
Giron	174	9 km <sup>2</sup>	19 h/km <sup>2</sup>	51.7%	2.9%	26 560 €/an	1 474 €/m <sup>2</sup>
La Pesse	334	24 km <sup>2</sup>	14 h/km <sup>2</sup>	46.4%	1.8%	24 600 €/an	2 119 €/m <sup>2</sup>
Jeurre	235	7 km <sup>2</sup>	34 h/km <sup>2</sup>	53.2%	3.4%	23 340 €/an	2 692 €/m <sup>2</sup>
Coiserette	42	5 km <sup>2</sup>	8 h/km <sup>2</sup>	54.8%	2.4%	NC	643 €/m <sup>2</sup>

bien-dans-ma-ville.fr



# Vous aimez votre ville ? Notez-la !

Et faites-nous part de vos remarques constructives



Avec

**BIEN** dans ma **VILLE** 