



Version web

Ville de Virollet

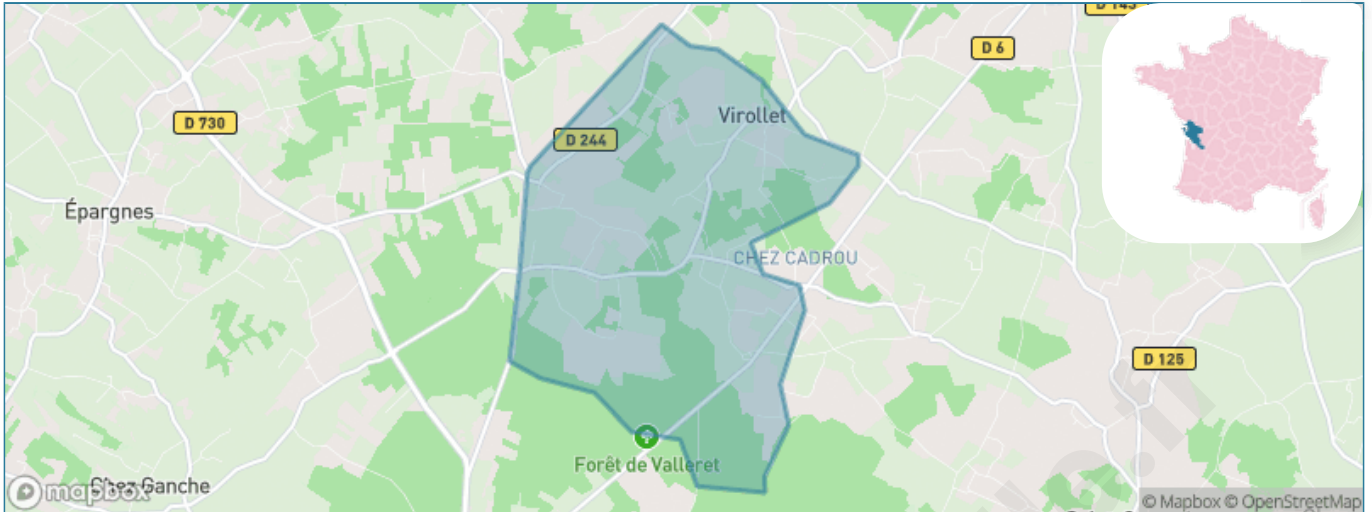
Présenté par

BIEN dans
ma **VILLE** 

Sommaire

| | |
|-----------------------------------------|----|
| Situation géographique | 3 |
| Statistiques sur la population | 4 |
| Evolution du nombre d'habitants | 4 |
| Tranche d'âge | 5 |
| 0-14 ans | 5 |
| 15-29 ans | 5 |
| 30-44 ans | 5 |
| 45-59 ans | 5 |
| 60-74 ans | 5 |
| 75-89 ans | 5 |
| 90 ans et + | 5 |
| Activité professionnelle | 5 |
| Agriculteurs | 5 |
| Artisans, Commerçants | 5 |
| Cadres et sup. | 5 |
| Professions intermédiaires | 5 |
| Employé | 5 |
| Ouvrier | 5 |
| Retraité | 5 |
| Autres | 5 |
| Niveau de diplôme | 6 |
| Sans diplôme ou CEP | 6 |
| Brevet, BEPC, DNB | 6 |
| CAP-BEP ou équivalent | 6 |
| BAC ou équivalent | 6 |
| BAC+2 | 6 |
| BAC+3 ou +4 | 6 |
| BAC+5 ou plus | 6 |
| Composition des ménages | 6 |
| Couple sans enfant | 6 |
| Couple avec enfant(s) | 6 |
| Famille monoparentale | 6 |
| Colocation / Autre | 6 |
| Personnes seules | 6 |
| Profils électoraux | 7 |
| Premier tour | 7 |
| Sécurité | 8 |
| Evolution du nombre d'infractions | 8 |
| Pour comparer | 9 |
| Services à la population | 10 |
| Commerce | 10 |
| Éducation | 10 |
| Villes autour de Virollet | 11 |

Situation géographique



i Informations clés

- **Région** : Nouvelle-Aquitaine
- **Département** : Charente-Maritime
- **Code postal** : 17260
- **Superficie** : 10 km²



Statistiques sur la population



Nombre d'habitants

294



Age moyen

47 ans



Pop active

47.6%



Taux chômage

9.2%



Pop densité

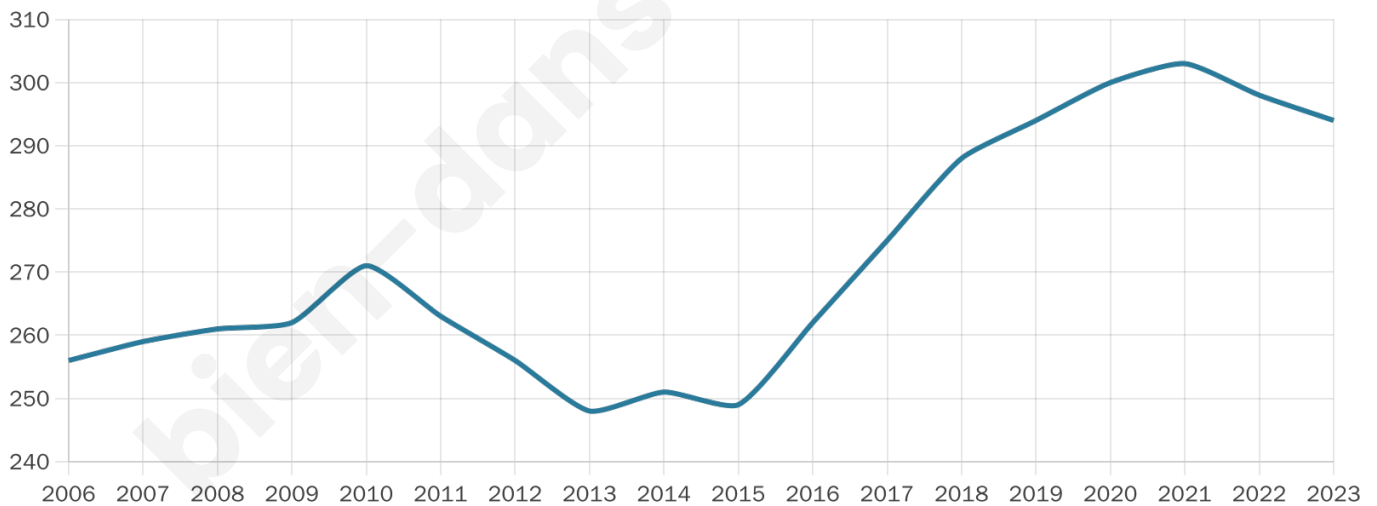
29 h/km²



Revenu moyen

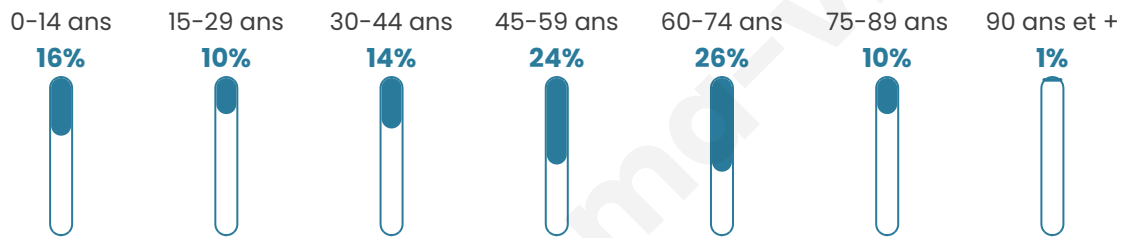
21 520 €/an

Evolution du nombre d'habitants

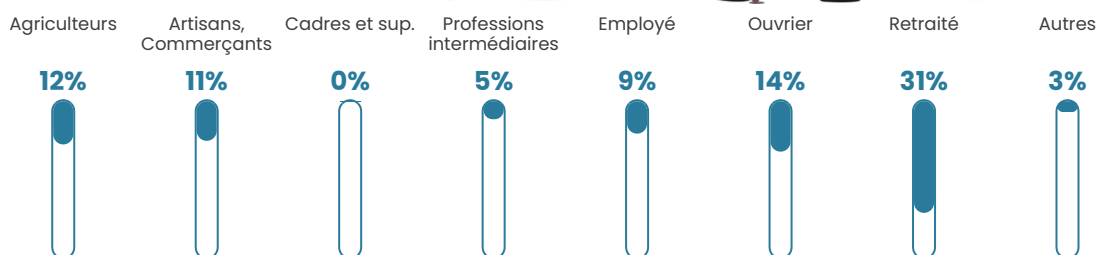


Sources : Institut national de la statistique et des études économiques (insee) selon Les dernières parutions officielles de 2024 portant sur les années 2020, 2021 et 2022.

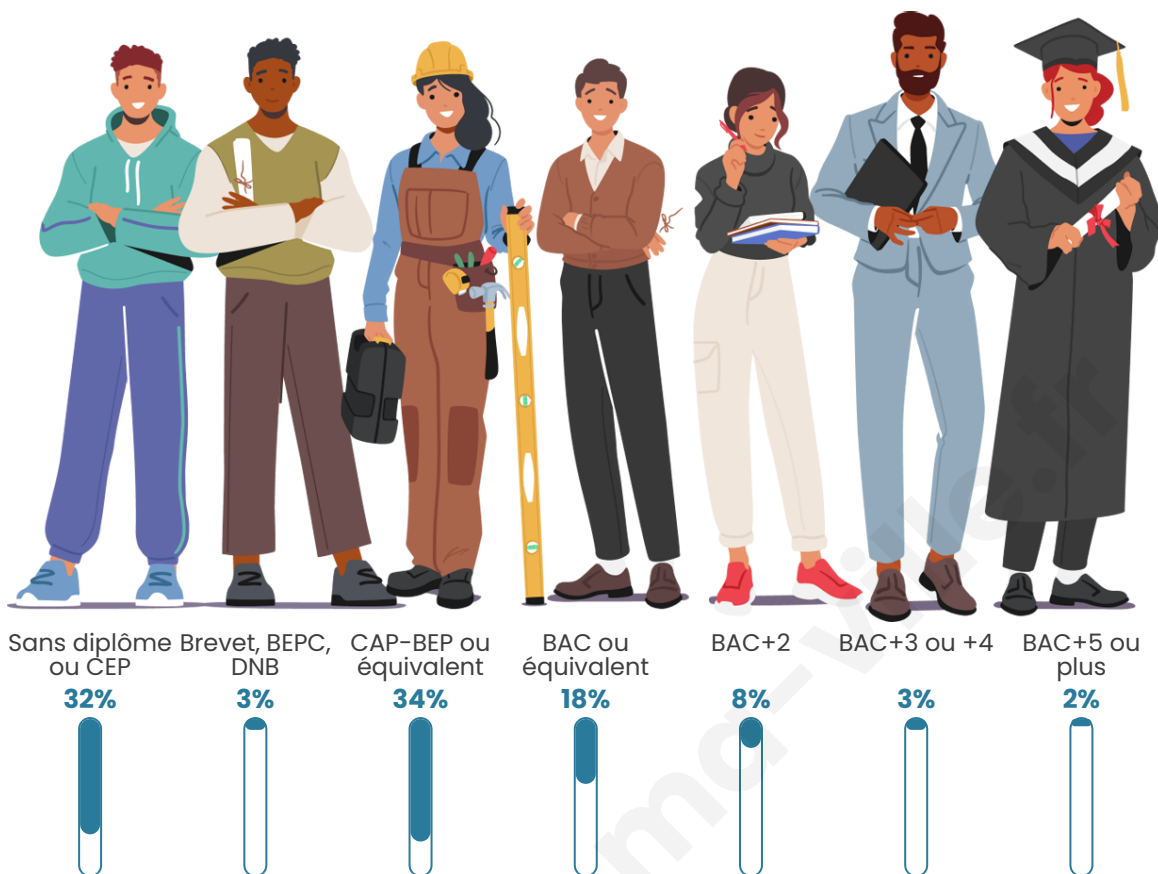
Tranche d'âge



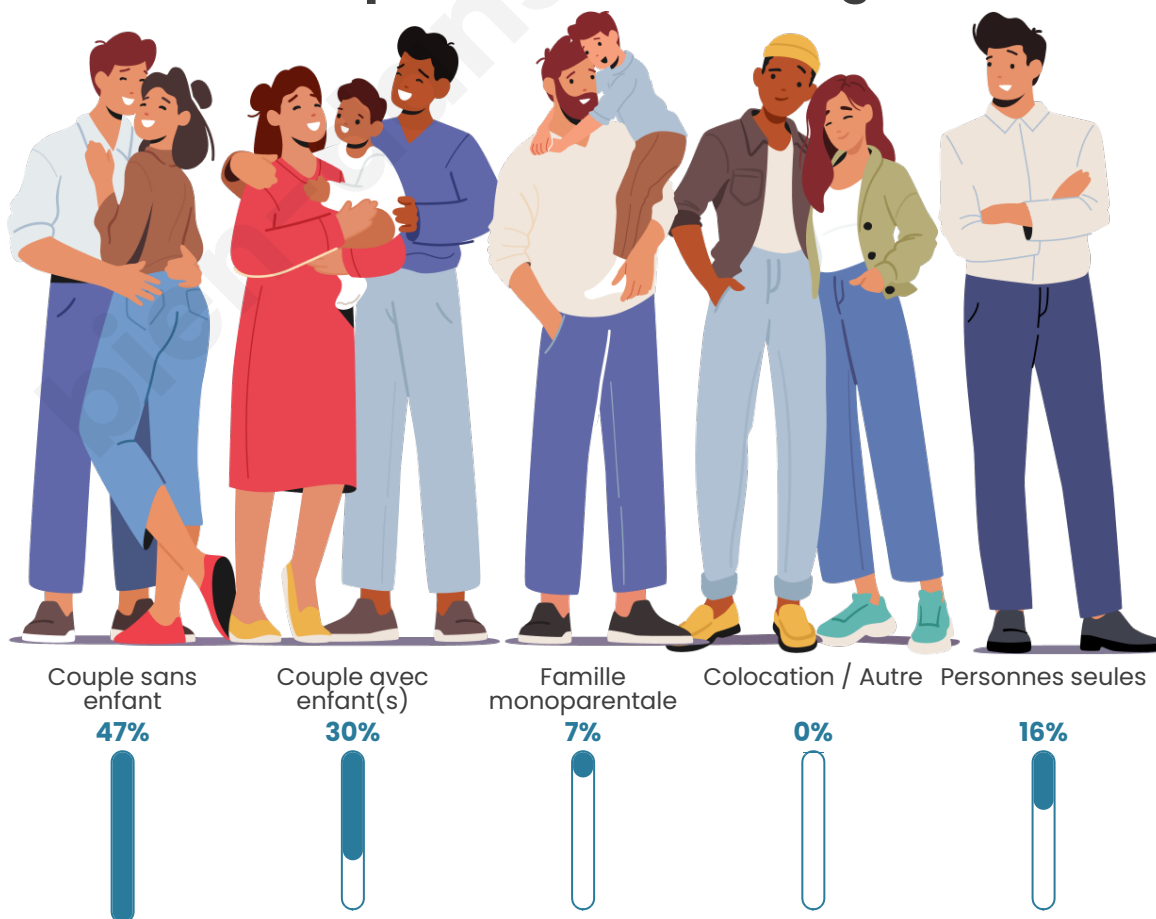
Activité professionnelle



Niveau de diplôme















Composition des ménages





Profils électoraux

Premier tour

| | | |
|-------------------------------------------------------------------------------------|-----------------------|---------|
|  | Marine LE PEN | 33.92 % |
|  | Emmanuel MACRON | 29.82 % |
|  | Jean-Luc MÉLENCHON | 10.53 % |
|  | Valérie PÉCRESSÉ | 7.60 % |
|  | Jean LASSALLE | 5.26 % |
|  | Nicolas DUPONT-AIGNAN | 2.92 % |
|  | Nathalie ARTHAUD | 2.34 % |
|  | Fabien ROUSSEL | 2.34 % |
|  | Éric ZEMMOUR | 2.34 % |
|  | Anne HIDALGO | 2.34 % |
|  | Yannick JADOT | 0.58 % |
|  | Philippe POUTOU | 0.00 % |

Second tour

| | | |
|-----------------------------------------------------------------------------------|-----------------|---------|
|  | Emmanuel MACRON | 51,57 % |
|  | Marine LE PEN | 48,43 % |

225 inscrits

Participation : 78.22%

Votes blancs : 6.25%

Votes nuls : 3.41%

225 inscrits

Participation : 80.89%

Votes blancs : 2.20%

Votes nuls : 3.85%

Sécurité



Agressions physiques / sexuelles

0



Cambriolages

0



Vols / dégradations

0



Stupéfiants

0

Evolution du nombre d'infractions



Pour comparer

(en proportion du nombre d'habitants)



Sources : Bases statistiques communale, départementale et régionale de la délinquance enregistrée par la police et la gendarmerie nationales selon les dernières parutions officielles de 2025 portant sur l'année 2024 ([data.gouv](https://data.gouv.fr)).

Agressions physiques / sexuelles : Violences sexuelles, coups et blessures volontaires intrafamiliaux, coups et blessures volontaires, autres coups, blessures volontaires et vols violents sans arme.

Cambriolages : Cambriolages de logements.

Vols : Vols avec armes, vols d'accessoires sur véhicules, vols dans les véhicules, vols de véhicules, vols sans violence contre des personnes, destructions, dégradations volontaires et escroqueries.

Stupéfiants : Trafic de stupéfiants dont (AFD) et usage de stupéfiants.

Services à la population



Commerce

| | |
|--------------------|--------------------------------------------|
| Hypermarché | X Gémozac 5km |
| Supermarché | X Gémozac 4km |
| Superette | X Gémozac 4km |
| Boulangerie | X Gémozac 4km |
| Boucherie | X Gémozac 4km |
| Restaurant | X Gémozac 1km |
| Garage | X Gémozac 2km |
| Station-service | X Gémozac 4km |
| Banque | X Gémozac 4km |
| La poste | X Gémozac 2km |
| Coiffeur | X Gémozac 1km |
| Tabac | X Gémozac 4km |
| Bars / discothèque | X Gémozac 4km |
| Bibliothèque | X Saint-Dizant-du-Gua 13km |
| Cinéma | X Pons 14km |
| Vétérinaire | X Gémozac 5km |



Santé

| | |
|----------------------------------|-------------------------------------------------|
| Pharmacie | X Gémozac 4km |
| Hôpital | X Saintes 22km |
| Laboratoire d'analyses médicales | X Gémozac 4km |
| Etablissement pour handicapé | X Gémozac 2km |
| EHPA | X Gémozac 2km |
| Médecin | X Gémozac 4km |
| Dentiste | X Montpellier-de-Médillan 10km |
| Chirurgien | X Saintes 22km |
| Dermatologue | X Saintes 23km |
| Anesthésiste | X Saintes 23km |
| Gastro-entérologue | X Saint-Georges-de-Didonne 22km |
| Gynécologue | X Saintes 23km |
| Cancérologue | X Bordeaux 77km |
| Neurologue | X Saintes 22km |
| Ophthalmologue | X Saint-Thomas-de-Conac 17km |
| ORL | X Saintes 23km |
| Cardiologue | X Saintes 22km |
| Pédiatre | X Saint-Georges-de-Didonne 23km |
| Pneumologue | X Saint-Georges-de-Didonne 22km |
| Psychologue | X Saujon 20km |
| Radiologue | X Saint-Georges-de-Didonne 23km |
| Rhumatologue | X Saintes 23km |
| Sage-femme | X Cozes 9km |



Éducation

| | |
|-------------------------|-------------------------------|
| Crèche | X Gémozac 4km |
| Ecole maternelle Public | X Cozes 10km |
| Ecole maternelle Privé | X Marsac 65km |
| Ecole primaire Public | X Gémozac 4km |
| Ecole primaire Privé | X Cozes 10km |
| Collège Public | X Gémozac 4km |
| Collège Privé | X Cozes 10km |
| Lycée Public | X Pons 13km |
| Lycée Privé | X Bois 13km |

Sources : Base Sirene des entreprises et de leurs établissements selon les dernières parutions officielles de 2025 portant sur l'année 2024 ([data.gouv](#)). Liste, localisation et tarifs des professionnels de santé selon les dernières parutions officielles de 2025 portant sur l'année 2024 ([opendatasoft](#)) et FINISS Extraction du Fichier des établissements selon les dernières parutions officielles de 2025 portant sur l'année 2024 ([data.gouv](#)). Adresse et géolocalisation des établissements d'enseignement du premier et second degrés selon les dernières parutions officielles de 2025 portant sur l'année 2024 ([data.education.gouv](#))

Villes autour de Virollet

| Ville | Habitants | Superficie | Pop densité | Pop active | Taux chômage | Revenu moyen | Prix immobilier |
|-------------------------------|-----------|--------------------|----------------------|------------|--------------|--------------|------------------------|
| Gémozac (2 avis) | 3 052 | 31 km ² | 98 h/km ² | 38.7% | 3.9% | 20 560 €/an | 1 305 €/m ² |
| Saint-Germain-du-Seudre | 407 | 16 km ² | 25 h/km ² | 43.7% | 4.2% | 21 170 €/an | 2 054 €/m ² |
| Cravans (1 avis) | 845 | 14 km ² | 60 h/km ² | 42.1% | 4% | 21 200 €/an | 1 285 €/m ² |
| Boutenac-Touvent | 230 | 3 km ² | 77 h/km ² | 43% | 6.1% | 19 780 €/an | 1 898 €/m ² |
| Saint-André-de-Lidon (1 avis) | 1 272 | 23 km ² | 55 h/km ² | 40.9% | 4.4% | 21 550 €/an | 1 604 €/m ² |
| Brie-sous-Mortagne | 234 | 7 km ² | 33 h/km ² | 32.5% | 4.3% | 20 680 €/an | 1 152 €/m ² |
| Épargnes | 947 | 23 km ² | 41 h/km ² | 42% | 3.9% | 20 470 €/an | 1 400 €/m ² |
| Givrezac | 74 | 2 km ² | 37 h/km ² | 44.6% | 2.7% | NC | 1 264 €/m ² |
| Tanzac | 296 | 11 km ² | 27 h/km ² | 49% | 3.7% | 21 760 €/an | 806 €/m ² |
| Champagnolles | 687 | 17 km ² | 40 h/km ² | 43.2% | 4.9% | 19 760 €/an | 1 439 €/m ² |
| Saint-Simon-de-Pellouaille | 708 | 9 km ² | 79 h/km ² | 50.8% | 6.8% | 22 300 €/an | 1 294 €/m ² |
| Floirac | 420 | 16 km ² | 26 h/km ² | 30.5% | 1.9% | 22 590 €/an | 2 069 €/m ² |
| Jazennes | 542 | 10 km ² | 54 h/km ² | 47.6% | 4.4% | 22 520 €/an | 1 245 €/m ² |
| Thaims | 396 | 8 km ² | 50 h/km ² | 45.5% | 4.5% | 21 010 €/an | 1 380 €/m ² |
| Mortagne-sur-Gironde | 911 | 18 km ² | 51 h/km ² | 34.9% | 6.1% | 20 490 €/an | 1 322 €/m ² |

bien-dans-ma-ville.fr



Vous aimez votre ville ? Notez-la !

Et faites-nous part de vos remarques constructives



Avec

BIEN dans ma **VILLE** 