



Version web

# Ville de Vireux-Wallerand

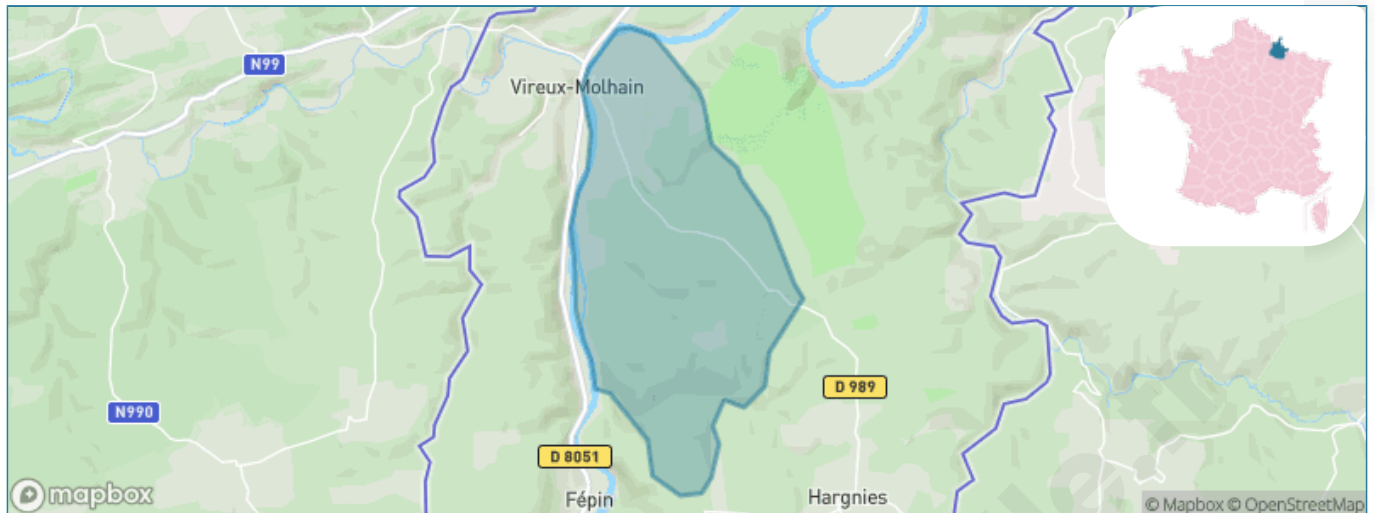
Présenté par

**BIEN** dans  
ma **VILLE** 

# Sommaire

Situation géographique .....	3
Statistiques sur la population .....	4
Evolution du nombre d'habitants .....	4
Tranche d'âge .....	5
0-14 ans .....	5
15-29 ans .....	5
30-44 ans .....	5
45-59 ans .....	5
60-74 ans .....	5
75-89 ans .....	5
90 ans et + .....	5
Activité professionnelle .....	5
Agriculteurs .....	5
Artisans, Commerçants .....	5
Cadres et sup. ....	5
Professions intermédiaires .....	5
Employé .....	5
Ouvrier .....	5
Retraité .....	5
Autres .....	5
Niveau de diplôme .....	6
Sans diplôme ou CEP .....	6
Brevet, BEPC, DNB .....	6
CAP-BEP ou équivalent .....	6
BAC ou équivalent .....	6
BAC+2 .....	6
BAC+3 ou +4 .....	6
BAC+5 ou plus .....	6
Composition des ménages .....	6
Couple sans enfant .....	6
Couple avec enfant(s) .....	6
Famille monoparentale .....	6
Colocation / Autre .....	6
Personnes seules .....	6
Profils électoraux .....	7
Premier tour .....	7
Sécurité .....	8
Evolution du nombre d'infractions .....	8
Pour comparer .....	9
Services à la population .....	10
Commerce .....	10
Éducation .....	10
Villes autour de Vireux-Wallerand .....	11

# Situation géographique



## i Informations clés

- **Région** : Grand Est
- **Département** : Ardennes
- **Code postal** : 08320
- **Superficie** : 21 km<sup>2</sup>



# Statistiques sur la population



Nombre d'habitants

**1 803**



Age moyen

**43 ans**



Pop active

**51.4%**



Taux chômage

**8.2%**



Pop densité

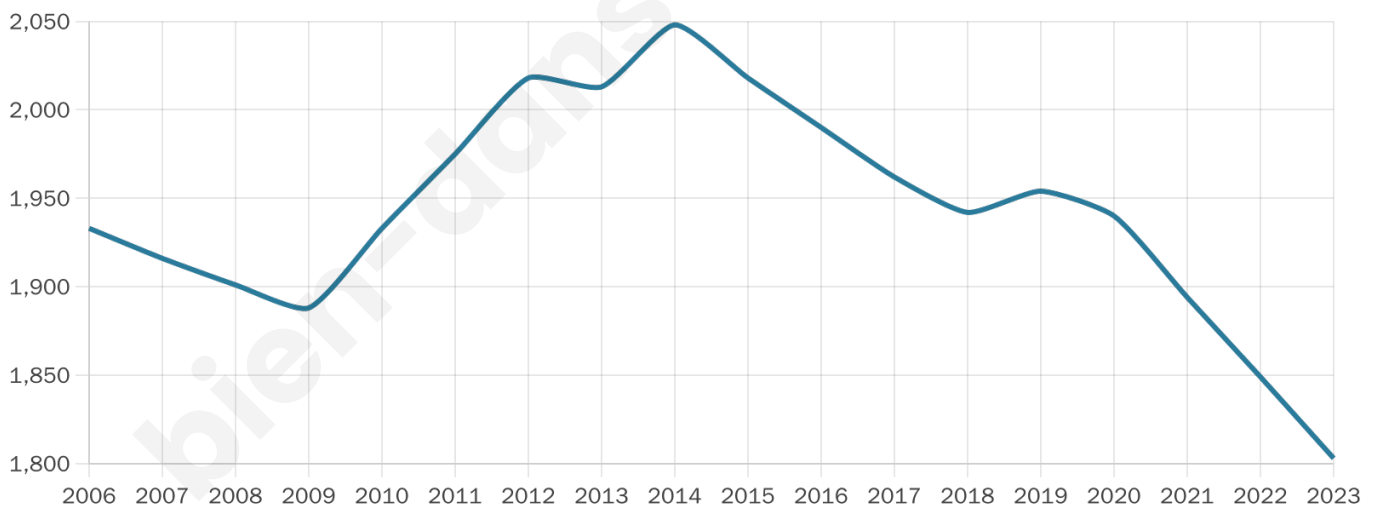
**86 h/km<sup>2</sup>**



Revenu moyen

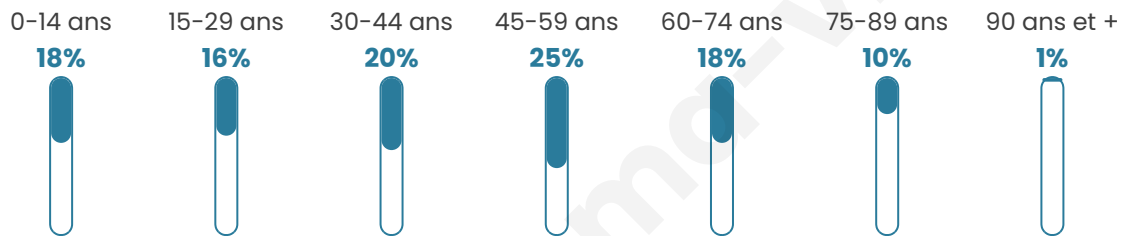
**22 360 €/an**

## Evolution du nombre d'habitants

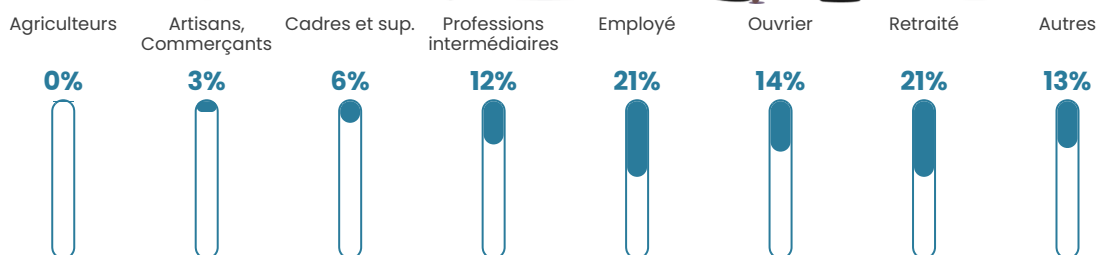


Sources : Institut national de la statistique et des études économiques (insee) selon Les dernières parutions officielles de 2024 portant sur les années 2020, 2021 et 2022.


## Tranche d'âge




## Activité professionnelle



## Niveau de diplôme



## Composition des ménages



# Profils électoraux

## Premier tour

	Marine LE PEN	35.49 %
	Jean-Luc MÉLENCHON	21.47 %
	Emmanuel MACRON	20.59 %
	Éric ZEMMOUR	8.98 %
	Jean LASSALLE	2.19 %
	Yannick JADOT	2.19 %
	Valérie PÉCRESSE	2.08 %
	Nicolas DUPONT-AIGNAN	1.97 %
	Fabien ROUSSEL	1.86 %
	Anne HIDALGO	1.75 %
	Philippe POUTOU	0.88 %
	Nathalie ARTHAUD	0.55 %



### 1 310 inscrits

Participation : 70.76%

Votes blancs : 0.97%

Votes nuls : 0.54%

## Second tour

	Emmanuel MACRON	36,61 %
	Marine LE PEN	63,39 %

### 1 311 inscrits

Participation : 70.1%

Votes blancs : 6.31%

Votes nuls : 1.85%

# Sécurité



Agressions physiques / sexuelles

5



Cambriolages

0



Vols / dégradations

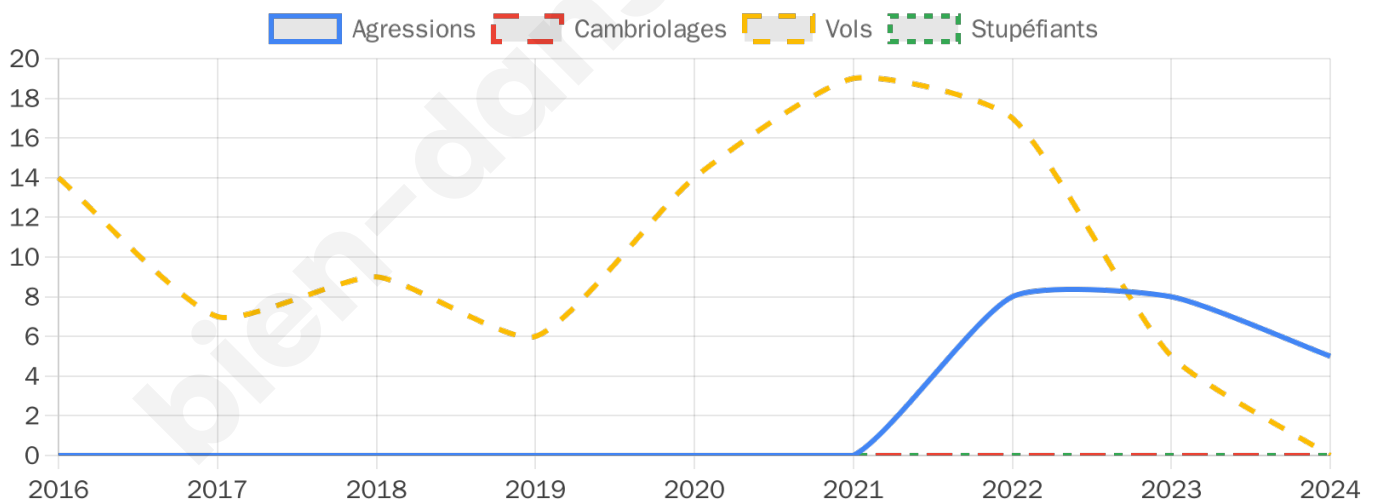
0



Stupéfiants

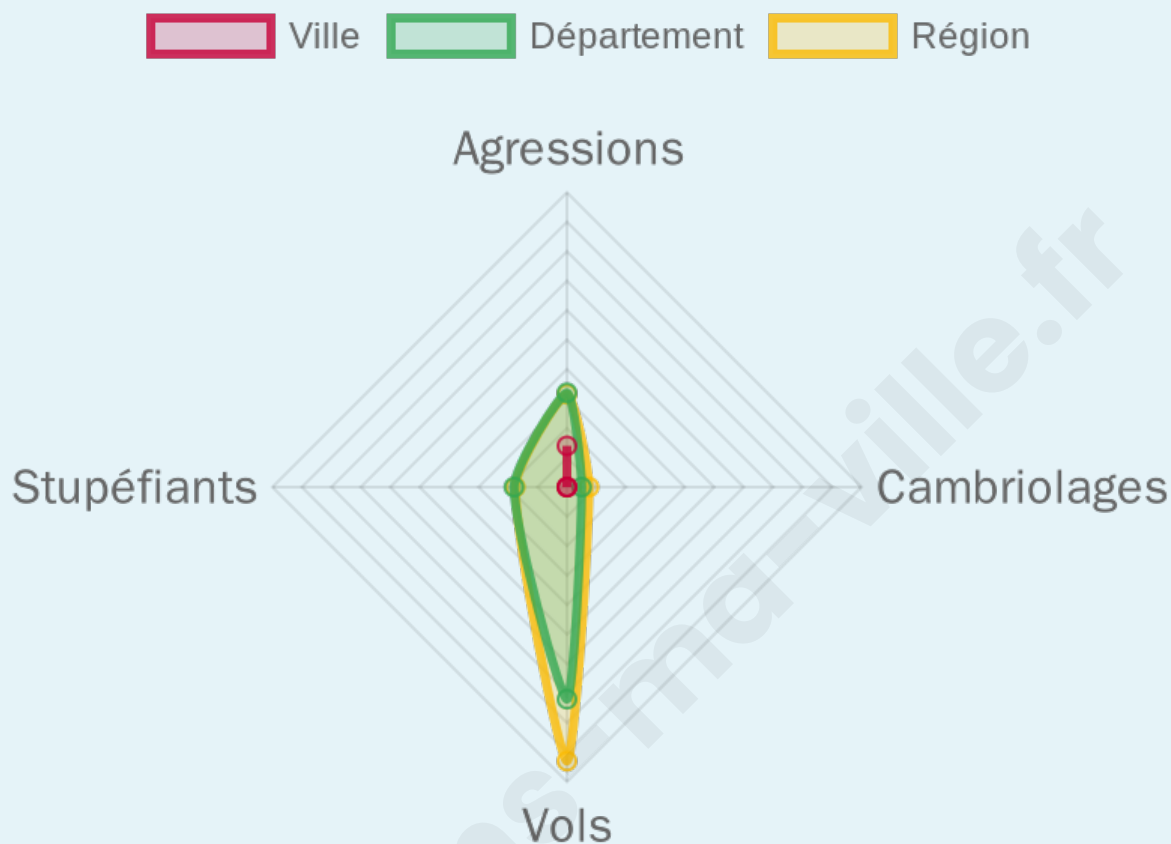
0

## Evolution du nombre d'infractions



## Pour comparer

(en proportion du nombre d'habitants)



Sources : Bases statistiques communale, départementale et régionale de la délinquance enregistrée par la police et la gendarmerie nationales selon les dernières parutions officielles de 2025 portant sur l'année 2024 ([data.gouv](https://data.gouv.fr)).

Agressions physiques / sexuelles : Violences sexuelles, coups et blessures volontaires intrafamiliaux, coups et blessures volontaires, autres coups, blessures volontaires et vols violents sans arme.

Cambriolages : Cambriolages de logements.

Vols : Vols avec armes, vols d'accessoires sur véhicules, vols dans les véhicules, vols de véhicules, vols sans violence contre des personnes, destructions, dégradations volontaires et escroqueries.

Stupéfiants : Trafic de stupéfiants dont (AFD) et usage de stupéfiants.

# Services à la population



## Commerce

Hypermarché	X <a href="#">Givet</a> 11km
Supermarché	X <a href="#">Vireux-Molhain</a> 0km
Superette	1
Boulangerie	3
Boucherie	1
Restaurant	1
Garage	1
Station-service	X <a href="#">Vireux-Molhain</a> 0km
Banque	X <a href="#">Vireux-Molhain</a> 1km
La poste	X <a href="#">Hierges</a> 3km
Coiffeur	2
Tabac	X <a href="#">Huparlac</a> 3km
Bars / discothèque	2
Bibliothèque	X <a href="#">Charleville-Mézières</a> 32km
Cinéma	X <a href="#">Charleville-Mézières</a> 34km
Vétérinaire	X <a href="#">Fumay</a> 10km



## Santé

Pharmacie	1
Hôpital	X <a href="#">Fumay</a> 10km
Laboratoire d'analyses médicales	X <a href="#">Givet</a> 10km
Etablissement pour handicapé	X <a href="#">Haybes</a> 7km
EHPA	X <a href="#">Fumay</a> 10km
Médecin	X <a href="#">Vireux-Molhain</a> 1km
Dentiste	1
Chirurgien	X <a href="#">Charleville-Mézières</a> 35km
Dermatologue	X <a href="#">Charleville-Mézières</a> 38km
Anesthésiste	X <a href="#">Charleville-Mézières</a> 35km
Gastro-entérologue	X <a href="#">Charleville-Mézières</a> 35km
Gynécologue	X <a href="#">Charleville-Mézières</a> 35km
Cancérologue	X <a href="#">Valenciennes</a> 91km
Neurologue	X <a href="#">Charleville-Mézières</a> 35km
Ophthalmologue	X <a href="#">Charleville-Mézières</a> 33km
ORL	X <a href="#">Fumay</a> 11km
Cardiologue	X <a href="#">Givet</a> 10km
Pédiatre	X <a href="#">Charleville-Mézières</a> 34km
Pneumologue	X <a href="#">Charleville-Mézières</a> 35km
Psychologue	X <a href="#">Charleville-Mézières</a> 33km
Radiologue	X <a href="#">Givet</a> 9km
Rhumatologue	X <a href="#">Charleville-Mézières</a> 34km
Sage-femme	X <a href="#">Givet</a> 10km



## Éducation

Crèche	X <a href="#">Vireux-Molhain</a> 1km
Ecole maternelle Public	1
Ecole maternelle Privé	X <a href="#">Charleville-Mézières</a> 33km
Ecole primaire Public	1
Ecole primaire Privé	X <a href="#">Nouzonville</a> 29km
Collège Public	1
Collège Privé	X <a href="#">Charleville-Mézières</a> 34km
Lycée Public	X <a href="#">Givet</a> 10km
Lycée Privé	X <a href="#">Maubert-Fontaine</a> 31km

Sources : Base Sirene des entreprises et de leurs établissements selon les dernières parutions officielles de 2025 portant sur l'année 2024 ([data.gouv](#)). Liste, localisation et tarifs des professionnels de santé selon les dernières parutions officielles de 2025 portant sur l'année 2024 ([opendatasoft](#)) et FINESS Extraction du Fichier des établissements selon les dernières parutions officielles de 2025 portant sur l'année 2024 ([data.gouv](#)). Adresse et géolocalisation des établissements d'enseignement du premier et second degrés selon les dernières parutions officielles de 2025 portant sur l'année 2024 ([data.education.gouv](#))

## Villes autour de Vireux-Wallerand

Ville	Habitants	Superficie	Pop densité	Pop active	Taux chômage	Revenu moyen	Prix immobilier
Vireux-Molhain (4 avis)	1 504	8 km <sup>2</sup>	188 h/km <sup>2</sup>	45.3%	9.1%	18 260 €/an	1 036 €/m <sup>2</sup>
Hierges	154	4 km <sup>2</sup>	39 h/km <sup>2</sup>	35.1%	5.2%	23 570 €/an	1 150 €/m <sup>2</sup>
Montigny-sur-Meuse	76	8 km <sup>2</sup>	10 h/km <sup>2</sup>	42.1%	7.9%	NC	365 €/m <sup>2</sup>
Aubrives (2 avis)	951	10 km <sup>2</sup>	95 h/km <sup>2</sup>	46.6%	7.4%	21 590 €/an	1 560 €/m <sup>2</sup>
Rancennes	709	6 km <sup>2</sup>	118 h/km <sup>2</sup>	45%	3.2%	24 590 €/an	1 150 €/m <sup>2</sup>
Ham-sur-Meuse	226	6 km <sup>2</sup>	38 h/km <sup>2</sup>	45.1%	5.8%	22 930 €/an	1 204 €/m <sup>2</sup>
Foisches	233	4 km <sup>2</sup>	58 h/km <sup>2</sup>	57.1%	11.2%	23 090 €/an	1 087 €/m <sup>2</sup>
Charnois	72	5 km <sup>2</sup>	14 h/km <sup>2</sup>	36.1%	2.8%	NC	NC
Chooz	825	13 km <sup>2</sup>	63 h/km <sup>2</sup>	41.8%	4.8%	23 380 €/an	863 €/m <sup>2</sup>
Fépin	233	5 km <sup>2</sup>	47 h/km <sup>2</sup>	48.5%	7.3%	21 050 €/an	1 132 €/m <sup>2</sup>
Landrichamps	126	4 km <sup>2</sup>	32 h/km <sup>2</sup>	40.5%	4.8%	21 860 €/an	1 160 €/m <sup>2</sup>
Haybes (1 avis)	1 794	28 km <sup>2</sup>	64 h/km <sup>2</sup>	47%	7.2%	21 640 €/an	1 064 €/m <sup>2</sup>
Hargnies	435	42 km <sup>2</sup>	10 h/km <sup>2</sup>	49.9%	5.5%	20 190 €/an	686 €/m <sup>2</sup>
Givet (8 avis)	6 364	18 km <sup>2</sup>	354 h/km <sup>2</sup>	44.5%	9.5%	19 050 €/an	1 328 €/m <sup>2</sup>
Fumay	3 086	37 km <sup>2</sup>	83 h/km <sup>2</sup>	41%	10.3%	18 590 €/an	948 €/m <sup>2</sup>

bien-dans-ma-ville.fr



# **Vous aimez votre ville ? Notez-la !**

Et faites-nous part de vos remarques constructives



Avec

**BIEN** dans ma **VILLE** 