



Version web

Ville de Viré-en- Champagne

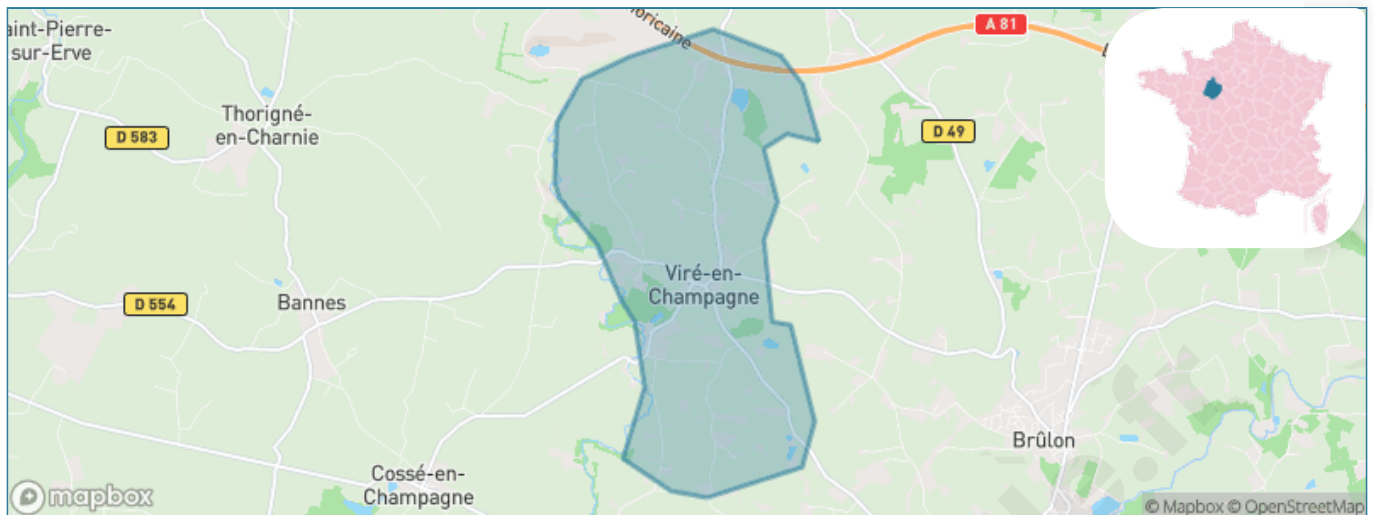
Présenté par

BIEN dans
ma **VILLE** 

Sommaire

| | |
|--|----|
| Situation géographique | 3 |
| Statistiques sur la population | 4 |
| Evolution du nombre d'habitants | 4 |
| Tranche d'âge | 5 |
| 0-14 ans | 5 |
| 15-29 ans | 5 |
| 30-44 ans | 5 |
| 45-59 ans | 5 |
| 60-74 ans | 5 |
| 75-89 ans | 5 |
| 90 ans et + | 5 |
| Activité professionnelle | 5 |
| Agriculteurs | 5 |
| Artisans, Commerçants | 5 |
| Cadres et sup. | 5 |
| Professions intermédiaires | 5 |
| Employé | 5 |
| Ouvrier | 5 |
| Retraité | 5 |
| Autres | 5 |
| Niveau de diplôme | 6 |
| Sans diplôme ou CEP | 6 |
| Brevet, BEPC, DNB | 6 |
| CAP-BEP ou équivalent | 6 |
| BAC ou équivalent | 6 |
| BAC+2 | 6 |
| BAC+3 ou +4 | 6 |
| BAC+5 ou plus | 6 |
| Composition des ménages | 6 |
| Couple sans enfant | 6 |
| Couple avec enfant(s) | 6 |
| Famille monoparentale | 6 |
| Colocation / Autre | 6 |
| Personnes seules | 6 |
| Profils électoraux | 7 |
| Premier tour | 7 |
| Sécurité | 8 |
| Evolution du nombre d'infractions | 8 |
| Pour comparer | 9 |
| Services à la population | 10 |
| Commerce | 10 |
| Éducation | 10 |
| Villes autour de Viré-en-Champagne | 12 |

Situation géographique



i Informations clés

- **Région :** Pays de la Loire
- **Département :** Sarthe
- **Code postal :** 72350
- **Superficie :** 11 km²



Statistiques sur la population



Nombre d'habitants

204



Age moyen

40 ans



Pop active

51%



Taux chômage

9%



Pop densité

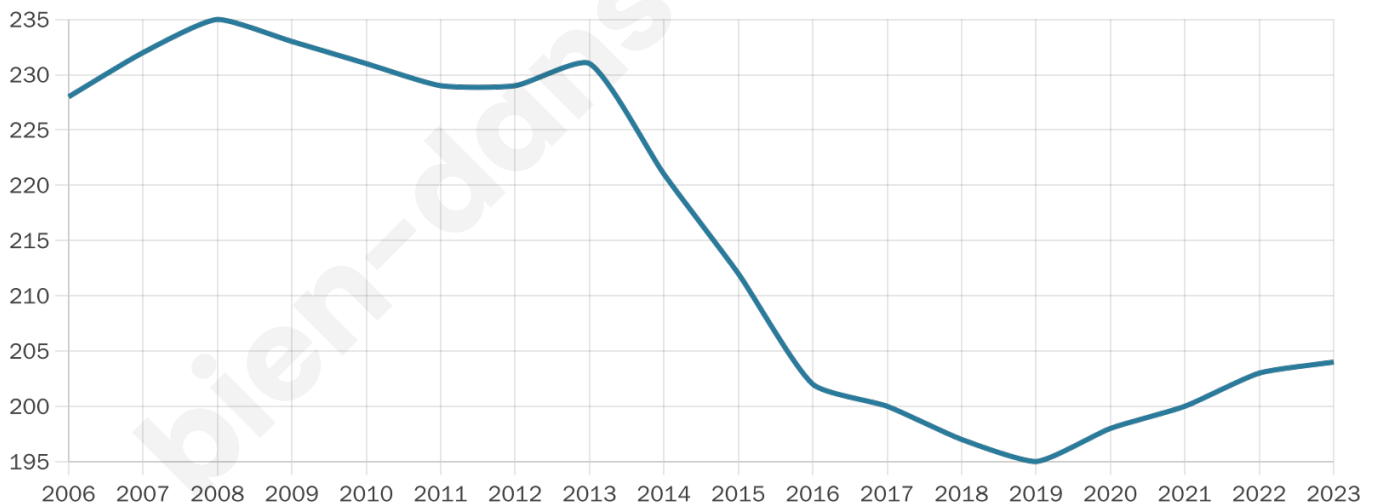
19 h/km²



Revenu moyen

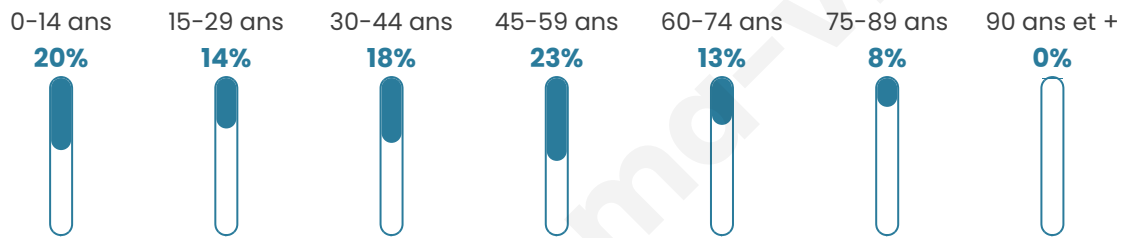
20 680 €/an

Evolution du nombre d'habitants

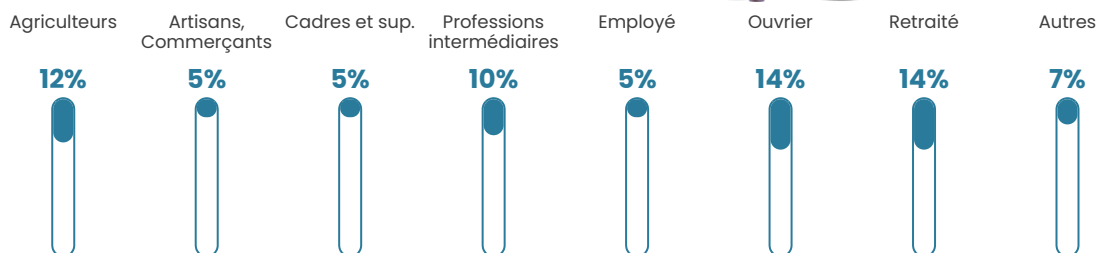


Sources : Institut national de la statistique et des études économiques (insee) selon Les dernières parutions officielles de 2024 portant sur les années 2020, 2021 et 2022.


Tranche d'âge




Activité professionnelle



Niveau de diplôme



Composition des ménages



Profils électoraux

Premier tour

| | | |
|---|-----------------------|---------|
|  | Marine LE PEN | 36.13 % |
|  | Emmanuel MACRON | 19.33 % |
|  | Jean-Luc MÉLENCHON | 11.76 % |
|  | Éric ZEMMOUR | 7.56 % |
|  | Valérie PÉCRESSE | 5.88 % |
|  | Jean LASSALLE | 5.04 % |
|  | Philippe POUTOU | 4.20 % |
|  | Yannick JADOT | 3.36 % |
|  | Nicolas DUPONT-AIGNAN | 3.36 % |
|  | Anne HIDALGO | 2.52 % |
|  | Nathalie ARTHAUD | 0.84 % |
|  | Fabien ROUSSEL | 0.00 % |



161 inscrits

Participation : 74.53%

Votes blancs : 0.83%

Votes nuls : 0.00%

Second tour

| | | |
|---|-----------------|---------|
|  | Emmanuel MACRON | 34,91 % |
|  | Marine LE PEN | 65,09 % |

161 inscrits

Participation : 74.53%

Votes blancs : 8.33%

Votes nuls : 3.33%

Sécurité



Agressions physiques / sexuelles

0



Cambriolages

0



Vols / dégradations

0



Stupéfiants

0

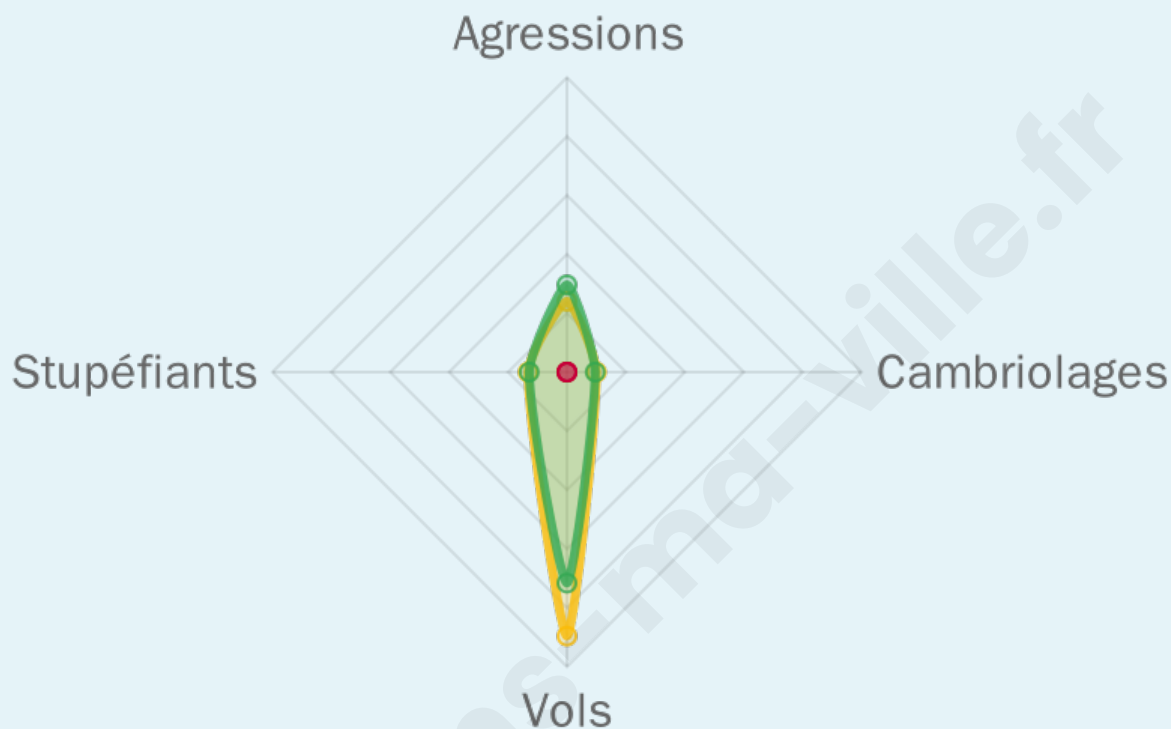
Evolution du nombre d'infractions



Pour comparer

(en proportion du nombre d'habitants)

■ Ville ■ Département ■ Région



Sources : Bases statistiques communale, départementale et régionale de la délinquance enregistrée par la police et la gendarmerie nationales selon les dernières parutions officielles de 2025 portant sur l'année 2024 ([data.gouv](https://data.gouv.fr)).

Agressions physiques / sexuelles : Violences sexuelles, coups et blessures volontaires intrafamiliaux, coups et blessures volontaires, autres coups, blessures volontaires et vols violents sans arme.

Cambriolages : Cambriolages de logements.

Vols : Vols avec armes, vols d'accessoires sur véhicules, vols dans les véhicules, vols de véhicules, vols sans violence contre des personnes, destructions, dégradations volontaires et escroqueries.

Stupéfiants : Trafic de stupéfiants dont (AFD) et usage de stupéfiants.

Services à la population



Commerce

| | |
|--------------------|---|
| Hypermarché | X Sablé-sur-Sarthe 15km |
| Supermarché | X Mareil-en-Champagne 10km |
| Superette | 1 |
| Boulangerie | X Brûlon 5km |
| Boucherie | X Brûlon 5km |
| Restaurant | 1 |
| Garage | X Bannes 2km |
| Station-service | X Thorigné-en-Charnie 5km |
| Banque | X Brûlon 5km |
| La poste | X Saint-Denis-d'Orques 5km |
| Coiffeur | X Brûlon 5km |
| Tabac | X Sablé-sur-Sarthe 16km |
| Bars / discothèque | X Cossé-en-Champagne 3km |
| Bibliothèque | X Sablé-sur-Sarthe 16km |
| Cinéma | X Sablé-sur-Sarthe 16km |
| Vétérinaire | X Brûlon 5km |



Santé

| | |
|----------------------------------|--|
| Pharmacie | X Brûlon 5km |
| Hôpital | X Le Bailleul 24km |
| Laboratoire d'analyses médicales | X Sablé-sur-Sarthe 16km |
| Etablissement pour handicapé | X Solesmes 15km |
| EHPA | X Brûlon 5km |
| Médecin | X Brûlon 5km |
| Dentiste | X Brûlon 5km |
| Chirurgien | X Sillé-le-Guillaume 26km |
| Dermatologue | X Sablé-sur-Sarthe 16km |
| Anesthésiste | X Le Mans 35km |
| Gastro-entérologue | X Le Mans 34km |
| Gynécologue | X Sillé-le-Guillaume 26km |
| Cancérologue | X Le Mans 36km |
| Neurologue | X Château-Gontier-sur-Mayenne 35km |
| Ophtalmologue | X Sablé-sur-Sarthe 16km |
| ORL | X Le Mans 35km |
| Cardiologue | X Brûlon 5km |
| Pédiatre | X Laval 36km |
| Pneumologue | X Le Mans 35km |
| Psychologue | X Laval 34km |
| Radiologue | X Sablé-sur-Sarthe 16km |
| Rhumatologue | X Le Mans 35km |
| Sage-femme | X Brûlon 5km |



Éducation

| | |
|-------------------------|--|
| Crèche | X Avesse 5km |
| Ecole maternelle Public | X Loué 11km |
| Ecole maternelle Privé | X Bazougers 20km |
| Ecole primaire Public | 1 |
| Ecole primaire Privé | X Brûlon 5km |
| Collège Public | X Loué 11km |
| Collège Privé | X Loué 11km |
| Lycée Public | X Sablé-sur-Sarthe 16km |
| Lycée Privé | X Sablé-sur-Sarthe 16km |

Sources : Base Sirene des entreprises et de leurs établissements selon les dernières parutions officielles de 2025 portant sur l'année 2024 ([data.gouv](#)). Liste, localisation et tarifs des professionnels de santé selon les dernières parutions officielles de 2025 portant sur l'année 2024 ([opendatasoft](#)) et FINESS Extraction du Fichier des établissements selon les dernières parutions officielles de 2025 portant sur l'année 2024 ([data.gouv](#)). Adresse et géolocalisation des établissements d'enseignement du premier et second degrés selon les dernières parutions officielles de 2025 portant sur l'année 2024 ([data.education.gouv](#))

bien-dans-ma-ville.fr

Villes autour de Viré-en-Champagne

| Ville | Habitants | Superficie | Pop densité | Pop active | Taux chômage | Revenu moyen | Prix immobilier |
|-------------------------------|-----------|--------------------|----------------------|------------|--------------|--------------|------------------------|
| Cossé-en-Champagne | 299 | 20 km ² | 15 h/km ² | 53.8% | 4% | 21 260 €/an | 1 013 €/m ² |
| Bannes | 119 | 8 km ² | 15 h/km ² | 46.2% | 3.4% | 20 840 €/an | 733 €/m ² |
| Avessé | 332 | 18 km ² | 18 h/km ² | 57.8% | 2.7% | 21 770 €/an | 1 042 €/m ² |
| Brûlon (4 avis) | 1 549 | 16 km ² | 97 h/km ² | 43.2% | 3.7% | 20 840 €/an | 1 028 €/m ² |
| Thorigné-en-Charnie | 191 | 17 km ² | 11 h/km ² | 46.6% | 7.3% | 20 040 €/an | 1 255 €/m ² |
| Saint-Denis-d'Orques (1 avis) | 760 | 47 km ² | 16 h/km ² | 43.3% | 4.6% | 20 610 €/an | 822 €/m ² |
| Chevillé | 351 | 14 km ² | 25 h/km ² | 54.7% | 4.3% | 22 480 €/an | 1 049 €/m ² |
| Saulges (2 avis) | 329 | 21 km ² | 16 h/km ² | 40.4% | 4% | 21 420 €/an | 923 €/m ² |
| Poillé-sur-Vègre | 582 | 17 km ² | 34 h/km ² | 53.8% | 4.6% | 22 590 €/an | 1 181 €/m ² |
| Saint-Pierre-sur-Erve | 130 | 9 km ² | 14 h/km ² | 55.4% | 5.4% | 22 730 €/an | 1 622 €/m ² |
| Blandouet-Saint Jean | 554 | 36 km ² | 15 h/km ² | 46% | 3.8% | 21 240 €/an | 712 €/m ² |
| Joué-en-Charnie | 589 | 23 km ² | 26 h/km ² | 51.1% | 3.7% | 21 450 €/an | 1 094 €/m ² |
| Saint-Ouen-en-Champagne | 237 | 11 km ² | 22 h/km ² | 52.3% | 3% | 21 910 €/an | 1 776 €/m ² |
| Mareil-en-Champagne | 342 | 8 km ² | 43 h/km ² | 51.5% | 2.9% | 22 770 €/an | 3 686 €/m ² |
| Chémeré-le-Roi | 431 | 15 km ² | 29 h/km ² | 49.9% | 3.5% | 21 380 €/an | 1 196 €/m ² |

bien-dans-ma-ville.fr



Vous aimez votre ville ? Notez-la !

Et faites-nous part de vos remarques constructives



Avec

BIEN dans
ma **VILLE** 