



Version web

Ville de Virac

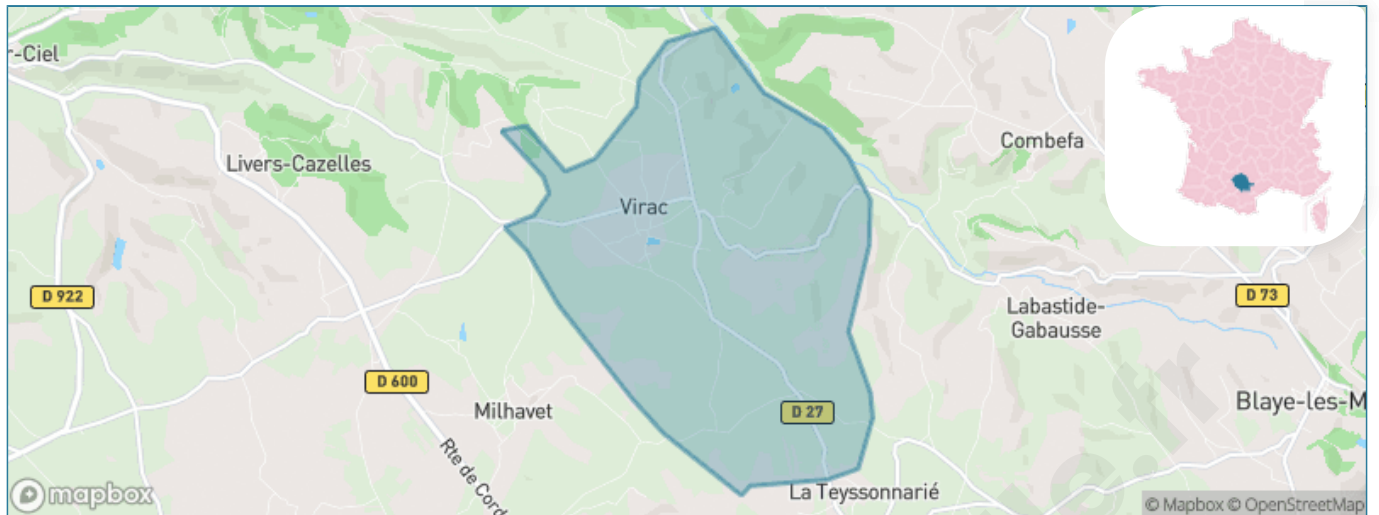
Présenté par

BIEN dans
ma **VILLE** 

Sommaire

Situation géographique	3
Statistiques sur la population	4
Evolution du nombre d'habitants	4
Tranche d'âge	5
0-14 ans	5
15-29 ans	5
30-44 ans	5
45-59 ans	5
60-74 ans	5
75-89 ans	5
90 ans et +	5
Activité professionnelle	5
Agriculteurs	5
Artisans, Commerçants	5
Cadres et sup.	5
Professions intermédiaires	5
Employé	5
Ouvrier	5
Retraité	5
Autres	5
Niveau de diplôme	6
Sans diplôme ou CEP	6
Brevet, BEPC, DNB	6
CAP-BEP ou équivalent	6
BAC ou équivalent	6
BAC+2	6
BAC+3 ou +4	6
BAC+5 ou plus	6
Composition des ménages	6
Couple sans enfant	6
Couple avec enfant(s)	6
Famille monoparentale	6
Colocation / Autre	6
Personnes seules	6
Profils électoraux	7
Premier tour	7
Sécurité	8
Evolution du nombre d'infractions	8
Pour comparer	9
Services à la population	10
Commerce	10
Éducation	10
Villes autour de Virac	12

Situation géographique



i Informations clés

- **Région** : Occitanie
- **Département** : Tarn
- **Code postal** : 81640
- **Superficie** : 11 km²



Statistiques sur la population



Nombre d'habitants

252



Age moyen

46 ans



Pop active

48.4%



Taux chômage

7.3%



Pop densité

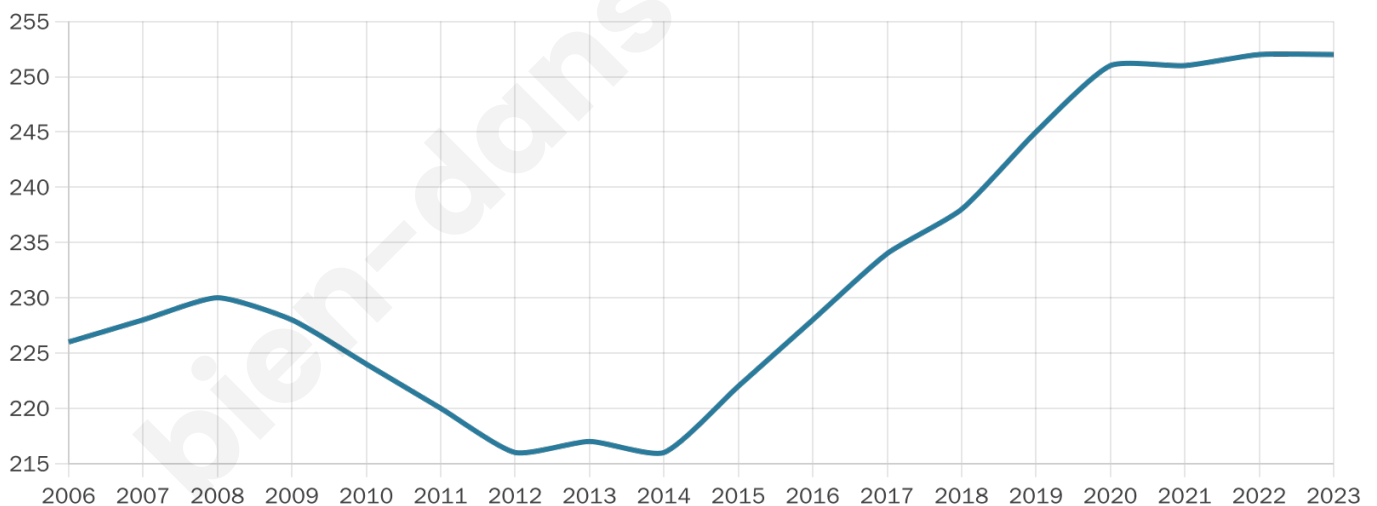
23 h/km²



Revenu moyen

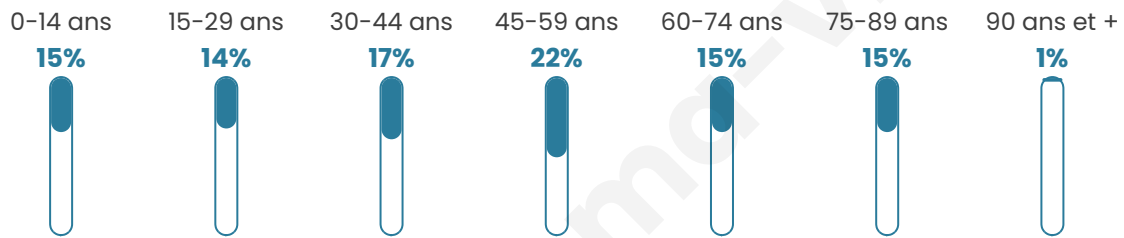
20 090 €/an

Evolution du nombre d'habitants

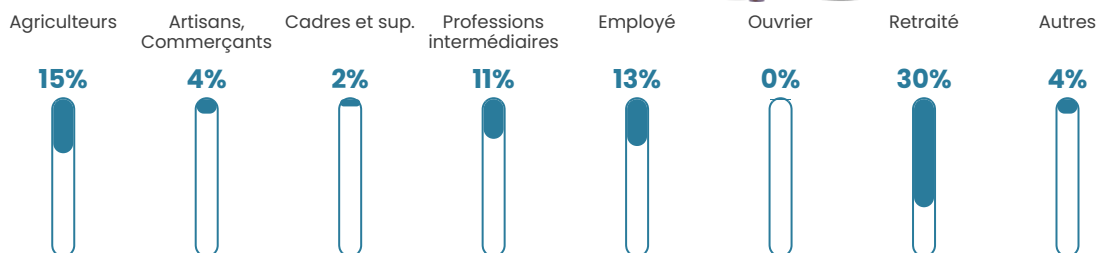


Sources : Institut national de la statistique et des études économiques (insee) selon Les dernières parutions officielles de 2024 portant sur les années 2020, 2021 et 2022.


Tranche d'âge




Activité professionnelle



Niveau de diplôme













Composition des ménages





Profils électoraux

Premier tour

	Marine LE PEN	26.63 %
	Emmanuel MACRON	23.08 %
	Jean-Luc MÉLENCHON	20.71 %
	Jean LASSALLE	9.47 %
	Valérie PÉCRESSE	5.33 %
	Yannick JADOT	4.14 %
	Éric ZEMMOUR	3.55 %
	Anne HIDALGO	3.55 %
	Nicolas DUPONT-AIGNAN	1.78 %
	Fabien ROUSSEL	1.18 %
	Philippe POUTOU	0.59 %
	Nathalie ARTHAUD	0.00 %

Second tour

	Emmanuel MACRON	52,05 %
	Marine LE PEN	47,95 %

208 inscrits

Participation : 80.77%

Votes blancs : 9.52%

Votes nuls : 3.57%

208 inscrits

Participation : 84.62%

Votes blancs : 3.41%

Votes nuls : 0.57%

Sécurité



Agressions physiques / sexuelles

0



Cambriolages

0



Vols / dégradations

0



Stupéfiants

0

Evolution du nombre d'infractions



Pour comparer

(en proportion du nombre d'habitants)



Sources : Bases statistiques communale, départementale et régionale de la délinquance enregistrée par la police et la gendarmerie nationales selon les dernières parutions officielles de 2025 portant sur l'année 2024 ([data.gouv](https://data.gouv.fr)).

Agressions physiques / sexuelles : Violences sexuelles, coups et blessures volontaires intrafamiliaux, coups et blessures volontaires, autres coups, blessures volontaires et vols violents sans arme.

Cambriolages : Cambriolages de logements.

Vols : Vols avec armes, vols d'accessoires sur véhicules, vols dans les véhicules, vols de véhicules, vols sans violence contre des personnes, destructions, dégradations volontaires et escroqueries.

Stupéfiants : Trafic de stupéfiants dont (AFD) et usage de stupéfiants.

Services à la population



Commerce

Hypermarché	X <u>Blaye-les-Mines</u> 9km
Supermarché	X <u>Cordes-sur-Ciel</u> 7km
Superette	X <u>Monestiés</u> 4km
Boulangerie	X <u>Monestiés</u> 4km
Boucherie	X <u>Cordes-sur-Ciel</u> 7km
Restaurant	X <u>Livers-Cazelles</u> 4km
Garage	X <u>Salles</u> 3km
Station-service	X <u>Livers-Cazelles</u> 4km
Banque	X <u>Cordes-sur-Ciel</u> 7km
La poste	X <u>Blaye-les-Mines</u> 7km
Coiffeur	X <u>Monestiés</u> 2km
Tabac	X <u>Blaye-les-Mines</u> 9km
Bars / discothèque	X <u>Villeneuve-sur-Vère</u> 5km
Bibliothèque	X <u>Carmaux</u> 8km
Cinéma	X <u>Carmaux</u> 8km
Vétérinaire	X <u>Cordes-sur-Ciel</u> 7km



Santé

Pharmacie	X <u>Monestiés</u> 4km
Hôpital	X <u>Albi</u> 16km
Laboratoire d'analyses médicales	X <u>Carmaux</u> 8km
Etablissement pour handicapé	X <u>Carmaux</u> 8km
EHPA	X <u>Salles</u> 3km
Médecin	X <u>Cordes-sur-Ciel</u> 8km
Dentiste	X <u>Carmaux</u> 9km
Chirurgien	X <u>Albi</u> 16km
Dermatologue	X <u>Albi</u> 14km
Anesthésiste	X <u>Albi</u> 16km
Gastro-entérologue	X <u>Carmaux</u> 9km
Gynécologue	X <u>Albi</u> 16km
Cancérologue	X <u>Castres</u> 52km
Neurologue	X <u>Albi</u> 16km
Ophthalmologue	X <u>Lescure-d'Albigeois</u> 14km
ORL	X <u>Albi</u> 16km
Cardiologue	X <u>Carmaux</u> 9km
Pédiatre	X <u>Lavaur</u> 43km
Pneumologue	X <u>Albi</u> 16km
Psychologue	X <u>Albi</u> 14km
Radiologue	X <u>Albi</u> 13km
Rhumatologue	X <u>Albi</u> 16km
Sage-femme	X <u>Carmaux</u> 9km



Éducation

Crèche	X <u>Villeneuve-sur-Vère</u> 6km
Ecole maternelle Public	X <u>Saint-Benoît-de-Carmaux</u> 7km
Ecole maternelle Privé	X <u>Toulouse</u> 67km
Ecole primaire Public	1
Ecole primaire Privé	X <u>Carmaux</u> 9km
Collège Public	X <u>Blaye-les-Mines</u> 7km
Collège Privé	X <u>Albi</u> 16km
Lycée Public	X <u>Carmaux</u> 7km
Lycée Privé	X <u>Albi</u> 14km

Sources : Base Sirene des entreprises et de leurs établissements selon les dernières parutions officielles de 2025 portant sur l'année 2024 ([data.gouv](https://data.gouv.fr)). Liste, localisation et tarifs des professionnels de santé selon les dernières parutions officielles de 2025 portant sur l'année 2024 ([opendatasoft](https://opendatasoft.com)) et FINISS Extraction du Fichier des établissements selon les dernières parutions officielles de 2025 portant sur

l'année 2024 ([data.gouv](https://data.gouv.fr)). Adresse et géolocalisation des établissements d'enseignement du premier et second degrés selon les dernières parutions officielles de 2025 portant sur l'année 2024 ([data.education.gouv](https://data.education.gouv.fr))

bien-dans-ma-ville.fr

Villes autour de Virac

Ville	Habitants	Superficie	Pop densité	Pop active	Taux chômage	Revenu moyen	Prix immobilier
Salles	191	8 km ²	24 h/km ²	42.4%	6.3%	19 630 €/an	1 243 €/m ²
Milhavet	102	4 km ²	26 h/km ²	35.3%	2.9%	NC	1 323 €/m ²
Combefa (1 avis)	206	2 km ²	103 h/km ²	41.3%	2.9%	23 080 €/an	1 272 €/m ²
Livers-Cazelles	239	13 km ²	18 h/km ²	46%	2.1%	20 180 €/an	3 586 €/m ²
Monestiés (2 avis)	1 381	26 km ²	53 h/km ²	37.5%	3.3%	21 810 €/an	1 089 €/m ²
Labastide-Gabausse (3 avis)	547	12 km ²	46 h/km ²	43.9%	2.4%	24 090 €/an	1 332 €/m ²
Laparrouquial	91	8 km ²	11 h/km ²	47.3%	3.3%	NC	1 212 €/m ²
Mailhoc (1 avis)	304	12 km ²	25 h/km ²	51%	3.9%	23 060 €/an	1 296 €/m ²
Villeneuve-sur-Vère	528	15 km ²	35 h/km ²	45.3%	4.5%	23 660 €/an	1 670 €/m ²
Saint-Marcel-Campes	239	22 km ²	11 h/km ²	32.6%	5%	22 450 €/an	1 070 €/m ²
Noailles	205	11 km ²	19 h/km ²	42%	4.9%	21 890 €/an	543 €/m ²
Le Ségur (1 avis)	259	18 km ²	14 h/km ²	38.6%	3.5%	19 960 €/an	896 €/m ²
Saint-Benoît-de-Carmaux	2 056	4 km ²	514 h/km ²	38.8%	7.2%	18 710 €/an	979 €/m ²
Castanet	210	7 km ²	30 h/km ²	37.1%	1.4%	24 220 €/an	1 558 €/m ²
Blaye-les-Mines (3 avis)	2 902	8 km ²	363 h/km ²	39.6%	7.4%	19 270 €/an	1 086 €/m ²

bien-dans-ma-ville.fr



Vous aimez votre ville ? Notez-la !

Et faites-nous part de vos remarques constructives



Avec

BIEN dans ma **VILLE** 