



Version web

# Ville de Viplaix

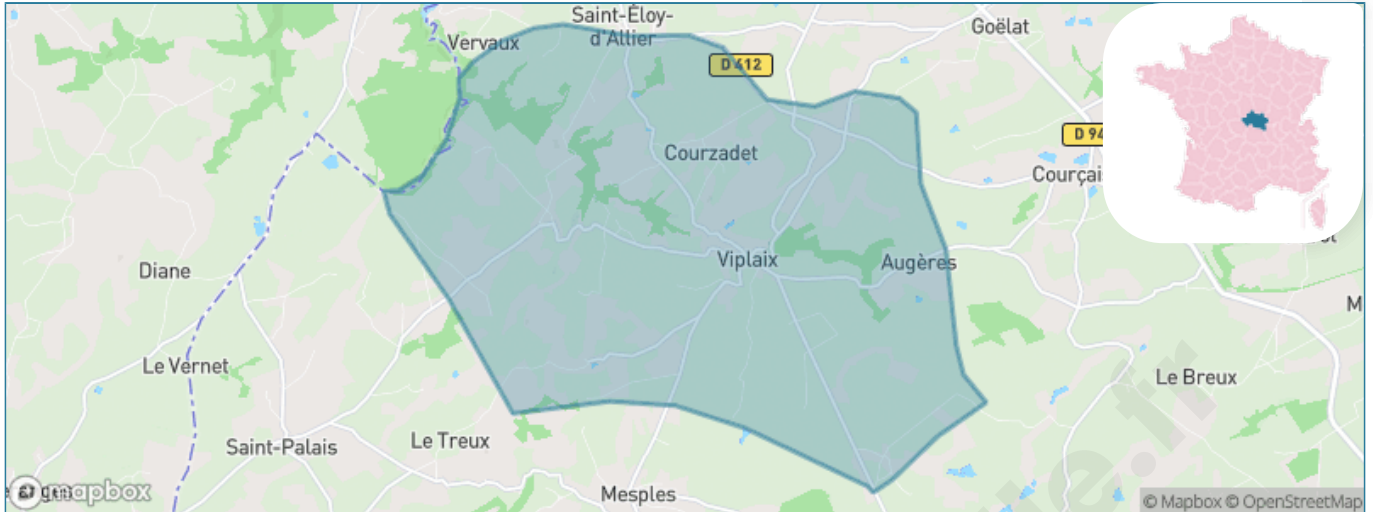
Présenté par

**BIEN** dans  
ma **VILLE** 

# Sommaire

Situation géographique .....	3
Statistiques sur la population .....	4
Evolution du nombre d'habitants .....	4
Tranche d'âge .....	5
0-14 ans .....	5
15-29 ans .....	5
30-44 ans .....	5
45-59 ans .....	5
60-74 ans .....	5
75-89 ans .....	5
90 ans et + .....	5
Activité professionnelle .....	5
Agriculteurs .....	5
Artisans, Commerçants .....	5
Cadres et sup. ....	5
Professions intermédiaires .....	5
Employé .....	5
Ouvrier .....	5
Retraité .....	5
Autres .....	5
Niveau de diplôme .....	6
Sans diplôme ou CEP .....	6
Brevet, BEPC, DNB .....	6
CAP-BEP ou équivalent .....	6
BAC ou équivalent .....	6
BAC+2 .....	6
BAC+3 ou +4 .....	6
BAC+5 ou plus .....	6
Composition des ménages .....	6
Couple sans enfant .....	6
Couple avec enfant(s) .....	6
Famille monoparentale .....	6
Colocation / Autre .....	6
Personnes seules .....	6
Profils électoraux .....	7
Premier tour .....	7
Sécurité .....	8
Evolution du nombre d'infractions .....	8
Pour comparer .....	9
Services à la population .....	10
Commerce .....	10
Éducation .....	10
Villes autour de Viplaix .....	11

# Situation géographique



## i Informations clés

- **Région** : Auvergne-Rhône-Alpes
- **Département** : Allier
- **Code postal** : 03370
- **Superficie** : 30 km<sup>2</sup>



# Statistiques sur la population



Nombre d'habitants

**293**



Age moyen

**50 ans**



Pop active

**39.6%**



Taux chômage

**9.4%**



Pop densité

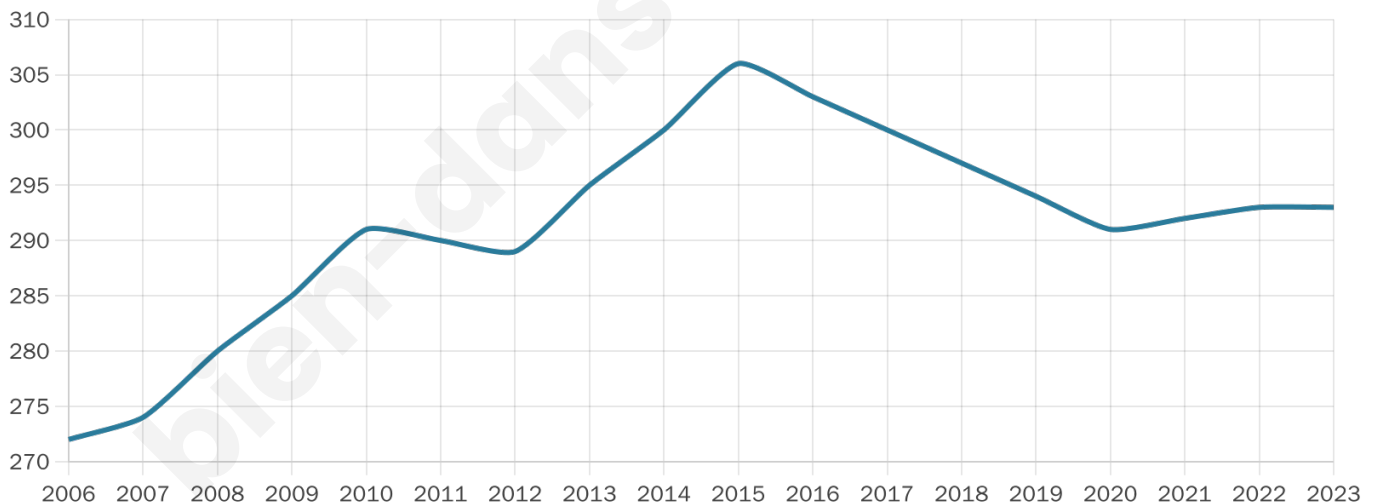
**10 h/km<sup>2</sup>**



Revenu moyen

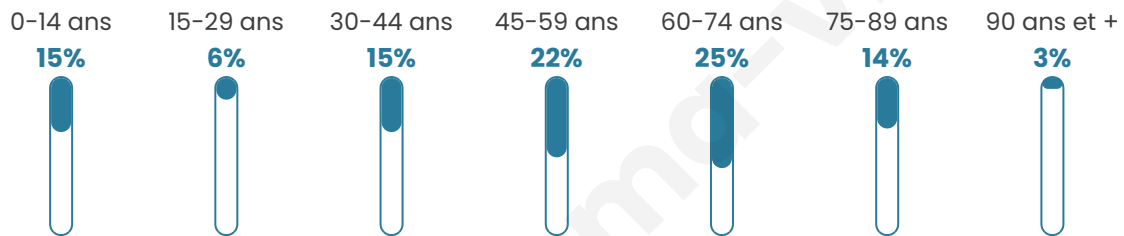
**18 970 €/an**

## Evolution du nombre d'habitants

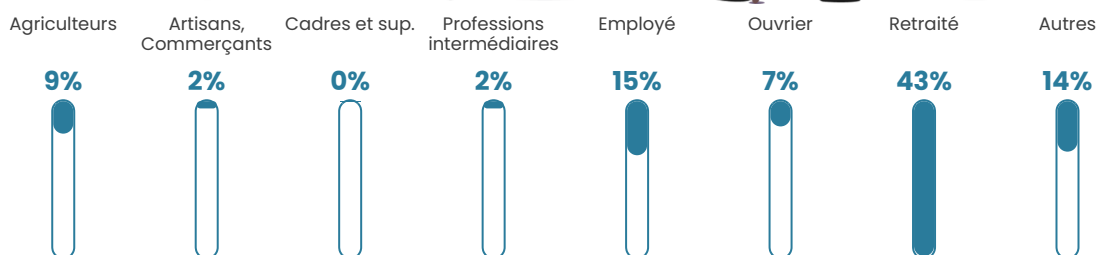


Sources : Institut national de la statistique et des études économiques (insee) selon Les dernières parutions officielles de 2024 portant sur les années 2020, 2021 et 2022.


## Tranche d'âge




## Activité professionnelle



## Niveau de diplôme













## Composition des ménages





# Profils électoraux

## Premier tour

	Marine LE PEN	34.66 %
	Emmanuel MACRON	22.16 %
	Jean-Luc MÉLENCHON	14.20 %
	Jean LASSALLE	7.39 %
	Valérie PÉCRESSE	7.39 %
	Nicolas DUPONT-AIGNAN	4.55 %
	Fabien ROUSSEL	2.84 %
	Éric ZEMMOUR	2.84 %
	Anne HIDALGO	2.27 %
	Yannick JADOT	1.70 %
	Nathalie ARTHAUD	0.00 %
	Philippe POUTOU	0.00 %

## Second tour

	Emmanuel MACRON	40,36 %
	Marine LE PEN	59,64 %

### 237 inscrits

Participation : 75.53%

Votes blancs : 5.59%

Votes nuls : 1.68%

### 237 inscrits

Participation : 75.53%

Votes blancs : 1.12%

Votes nuls : 0.56%

# Sécurité



Agressions physiques / sexuelles

0



Cambriolages

0



Vols / dégradations

0



Stupéfiants

0

## Evolution du nombre d'infractions



## Pour comparer

(en proportion du nombre d'habitants)



Sources : Bases statistiques communale, départementale et régionale de la délinquance enregistrée par la police et la gendarmerie nationales selon les dernières parutions officielles de 2025 portant sur l'année 2024 ([data.gouv](https://data.gouv.fr)).

Agressions physiques / sexuelles : Violences sexuelles, coups et blessures volontaires intrafamiliaux, coups et blessures volontaires, autres coups, blessures volontaires et vols violents sans arme.

Cambriolages : Cambriolages de logements.

Vols : Vols avec armes, vols d'accessoires sur véhicules, vols dans les véhicules, vols de véhicules, vols sans violence contre des personnes, destructions, dégradations volontaires et escroqueries.

Stupéfiants : Trafic de stupéfiants dont (AFD) et usage de stupéfiants.

# Services à la population



## Commerce

Hypermarché	X <u>Domérat</u> 15km
Supermarché	X <u>Huriel</u> 11km
Superette	1
Boulangerie	X <u>Saint-Désiré</u> 7km
Boucherie	X <u>Saint-Sauvier</u> 7km
Restaurant	X <u>Mesples</u> 3km
Garage	X <u>Saint-Désiré</u> 6km
Station-service	X <u>La Chapelaude</u> 10km
Banque	X <u>Préveranges</u> 10km
La poste	X <u>Huriel</u> 11km
Coiffeur	X <u>Treignat</u> 10km
Tabac	X <u>Huriel</u> 11km
Bars / discothèque	X <u>La Chapelaude</u> 10km
Bibliothèque	X <u>Montluçon</u> 20km
Cinéma	X <u>Montluçon</u> 21km
Vétérinaire	1



## Santé

Pharmacie	X <u>La Chapelaude</u> 10km
Hôpital	X <u>Montluçon</u> 20km
Laboratoire d'analyses médicales	X <u>Domérat</u> 19km
Etablissement pour handicapé	X <u>Vesdun</u> 11km
EHPA	X <u>Vesdun</u> 11km
Médecin	X <u>Huriel</u> 11km
Dentiste	X <u>Culan</u> 12km
Chirurgien	X <u>Montluçon</u> 20km
Dermatologue	X <u>Estivareilles</u> 18km
Anesthésiste	X <u>Désertines</u> 22km
Gastro-entérologue	X <u>Montluçon</u> 21km
Gynécologue	X <u>Montluçon</u> 21km
Cancérologue	X <u>Saint-Doulchard</u> 73km
Neurologue	X <u>Montluçon</u> 21km
Ophthalmologue	X <u>Montluçon</u> 21km
ORL	X <u>Estivareilles</u> 18km
Cardiologue	X <u>Montluçon</u> 19km
Pédiatre	X <u>Saint-Doulchard</u> 73km
Pneumologue	X <u>Montluçon</u> 21km
Psychologue	X <u>Viersat</u> 20km
Radiologue	X <u>Montluçon</u> 22km
Rhumatologue	X <u>Montluçon</u> 19km
Sage-femme	X <u>Montluçon</u> 20km



## Éducation

Crèche	X <u>Archignat</u> 9km
Ecole maternelle Public	1
Ecole maternelle Privé	X <u>Bourges</u> 68km
Ecole primaire Public	X <u>Chambérat</u> 4km
Ecole primaire Privé	X <u>Boussac-Bourg</u> 15km
Collège Public	X <u>Huriel</u> 11km
Collège Privé	X <u>Boussac-Bourg</u> 15km
Lycée Public	X <u>Montluçon</u> 20km
Lycée Privé	X <u>Montluçon</u> 21km

Sources : Base Sirene des entreprises et de leurs établissements selon les dernières parutions officielles de 2025 portant sur l'année 2024 ([data.gouv](https://data.gouv.fr)). Liste, localisation et tarifs des professionnels de santé selon les dernières parutions officielles de 2025 portant sur l'année 2024 ([opendatasoft](https://opendatasoft.com)) et FINISS Extraction du Fichier des établissements selon les dernières parutions officielles de 2025 portant sur l'année 2024 ([data.gouv](https://data.gouv.fr)). Adresse et géolocalisation des établissements d'enseignement du premier et second degrés selon les dernières parutions officielles de 2025 portant sur l'année 2024 ([data.education.gouv](https://data.education.gouv.fr))

## Villes autour de Viplaix

Ville	Habitants	Superficie	Pop densité	Pop active	Taux chômage	Revenu moyen	Prix immobilier
Mesples	129	15 km <sup>2</sup>	9 h/km <sup>2</sup>	38.8%	4.7%	19 870 €/an	738 €/m <sup>2</sup>
Courçais	314	26 km <sup>2</sup>	12 h/km <sup>2</sup>	50.3%	5.7%	18 370 €/an	1 252 €/m <sup>2</sup>
Saint-Éloy-d'Allier	58	12 km <sup>2</sup>	5 h/km <sup>2</sup>	22.4%	5.2%	NC	1 206 €/m <sup>2</sup>
Chambérat	277	28 km <sup>2</sup>	10 h/km <sup>2</sup>	46.6%	5.4%	19 360 €/an	486 €/m <sup>2</sup>
Saint-Palais	163	20 km <sup>2</sup>	8 h/km <sup>2</sup>	33.1%	4.9%	19 530 €/an	797 €/m <sup>2</sup>
Saint-Désiré (1 avis)	424	41 km <sup>2</sup>	10 h/km <sup>2</sup>	39.6%	4%	19 270 €/an	759 €/m <sup>2</sup>
Sidiailles	294	32 km <sup>2</sup>	9 h/km <sup>2</sup>	30.6%	5.4%	18 700 €/an	770 €/m <sup>2</sup>
Archignat	321	24 km <sup>2</sup>	13 h/km <sup>2</sup>	45.5%	7.8%	17 900 €/an	700 €/m <sup>2</sup>
Saint-Sauvier	320	31 km <sup>2</sup>	10 h/km <sup>2</sup>	39.7%	8.1%	20 060 €/an	880 €/m <sup>2</sup>
La Chapelaude (1 avis)	938	28 km <sup>2</sup>	34 h/km <sup>2</sup>	44.5%	3.8%	22 330 €/an	1 043 €/m <sup>2</sup>
Vesdun	540	48 km <sup>2</sup>	11 h/km <sup>2</sup>	39.4%	3.1%	18 780 €/an	766 €/m <sup>2</sup>
Préveranges (1 avis)	520	38 km <sup>2</sup>	14 h/km <sup>2</sup>	31%	5.2%	17 730 €/an	945 €/m <sup>2</sup>
Saint-Pierre-le-Bost	119	17 km <sup>2</sup>	7 h/km <sup>2</sup>	36.1%	2.5%	19 880 €/an	900 €/m <sup>2</sup>
Culan (1 avis)	779	20 km <sup>2</sup>	39 h/km <sup>2</sup>	36.1%	8.1%	18 560 €/an	752 €/m <sup>2</sup>
Treignat	434	28 km <sup>2</sup>	16 h/km <sup>2</sup>	40.1%	4.4%	19 560 €/an	1 294 €/m <sup>2</sup>

bien-dans-ma-ville.fr



# Vous aimez votre ville ? Notez-la !

Et faites-nous part de vos remarques constructives



Avec

**BIEN** dans  
ma **VILLE** 