



Version web

Ville de Vions

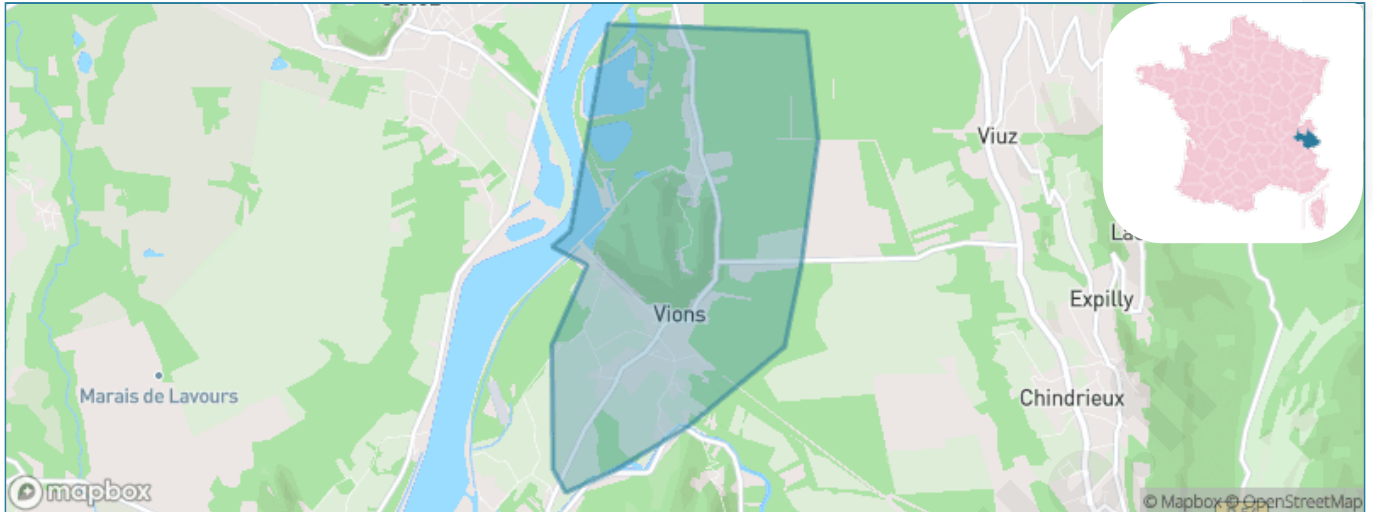
Présenté par

BIEN dans
ma **VILLE** 

Sommaire

Situation géographique	3
Statistiques sur la population	4
Evolution du nombre d'habitants	4
Tranche d'âge	5
0-14 ans	5
15-29 ans	5
30-44 ans	5
45-59 ans	5
60-74 ans	5
75-89 ans	5
90 ans et +	5
Activité professionnelle	5
Agriculteurs	5
Artisans, Commerçants	5
Cadres et sup.	5
Professions intermédiaires	5
Employé	5
Ouvrier	5
Retraité	5
Autres	5
Niveau de diplôme	6
Sans diplôme ou CEP	6
Brevet, BEPC, DNB	6
CAP-BEP ou équivalent	6
BAC ou équivalent	6
BAC+2	6
BAC+3 ou +4	6
BAC+5 ou plus	6
Composition des ménages	6
Couple sans enfant	6
Couple avec enfant(s)	6
Famille monoparentale	6
Colocation / Autre	6
Personnes seules	6
Profils électoraux	7
Premier tour	7
Sécurité	8
Evolution du nombre d'infractions	8
Pour comparer	9
Services à la population	10
Commerce	10
Éducation	10
Villes autour de Vions	11

Situation géographique



i Informations clés

- **Région** : Auvergne-Rhône-Alpes
- **Département** : Savoie
- **Code postal** : 73310
- **Superficie** : 5 km²



LE DÉPARTEMENT

Statistiques sur la population



Nombre d'habitants

425



Age moyen

41 ans



Pop active

47.3%



Taux chômage

9.3%



Pop densité

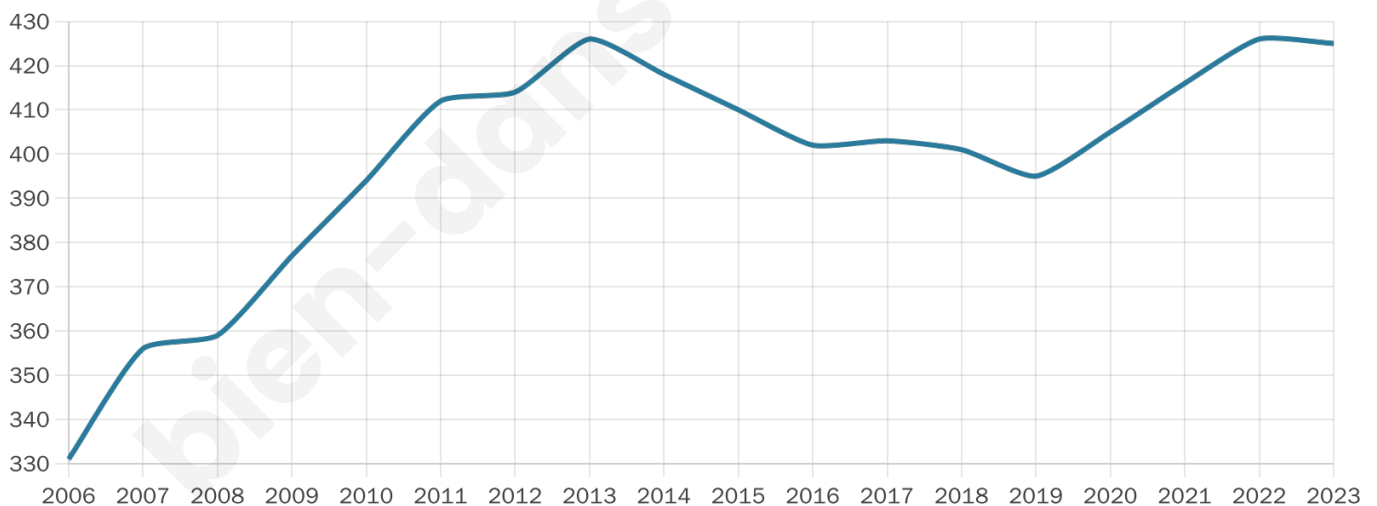
85 h/km²



Revenu moyen

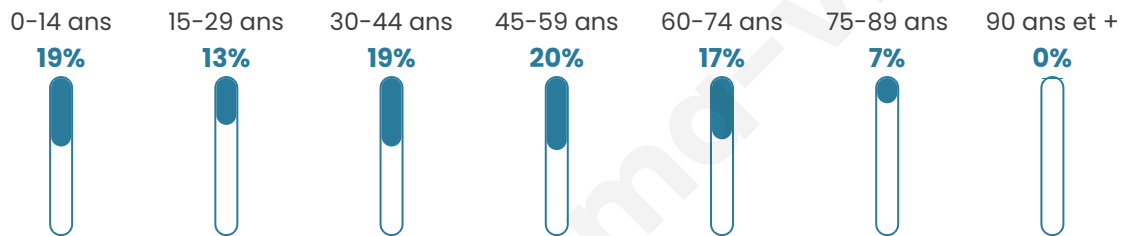
22 470 €/an

Evolution du nombre d'habitants

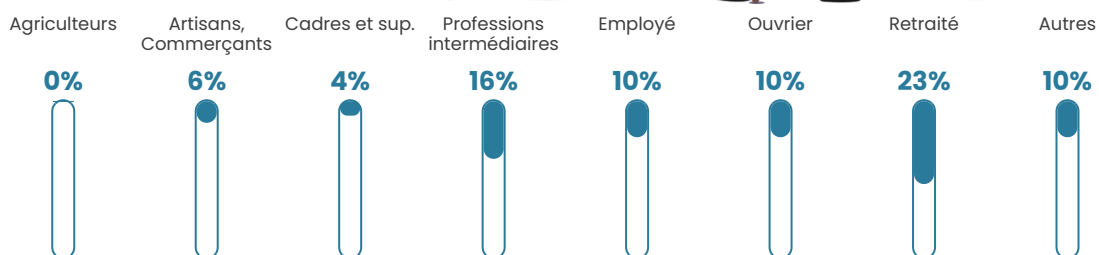


Sources : Institut national de la statistique et des études économiques (insee) selon Les dernières parutions officielles de 2024 portant sur les années 2020, 2021 et 2022.


Tranche d'âge




Activité professionnelle



Niveau de diplôme














Composition des ménages





Profils électoraux

Premier tour

	Marine LE PEN	26.56 %
	Emmanuel MACRON	20.75 %
	Jean-Luc MÉLENCHON	15.77 %
	Éric ZEMMOUR	14.11 %
	Fabien ROUSSEL	4.56 %
	Philippe POUTOU	4.56 %
	Jean LASSALLE	3.73 %
	Nicolas DUPONT-AIGNAN	3.73 %
	Valérie PÉCRESSE	3.32 %
	Yannick JADOT	2.49 %
	Anne HIDALGO	0.41 %
	Nathalie ARTHAUD	0.00 %

Second tour

	Emmanuel MACRON	42,79 %
	Marine LE PEN	57,21 %

329 inscrits

Participation : 73.56%

Votes blancs : 0%

Votes nuls : 8.26%

329 inscrits

Participation : 77.81%

Votes blancs : 0.00%

Votes nuls : 5.86%

Sécurité



Agressions physiques / sexuelles

0



Cambriolages

0



Vols / dégradations

0



Stupéfiants

0

Evolution du nombre d'infractions



Pour comparer

(en proportion du nombre d'habitants)



Sources : Bases statistiques communale, départementale et régionale de la délinquance enregistrée par la police et la gendarmerie nationales selon les dernières parutions officielles de 2025 portant sur l'année 2024 ([data.gouv](https://data.gouv.fr)).

Agressions physiques / sexuelles : Violences sexuelles, coups et blessures volontaires intrafamiliaux, coups et blessures volontaires, autres coups, blessures volontaires et vols violents sans arme.

Cambriolages : Cambriolages de logements.

Vols : Vols avec armes, vols d'accessoires sur véhicules, vols dans les véhicules, vols de véhicules, vols sans violence contre des personnes, destructions, dégradations volontaires et escroqueries.

Stupéfiants : Trafic de stupéfiants dont (AFD) et usage de stupéfiants.

Services à la population



Commerce

Hypermarché	X <u>Belley</u> 11km
Supermarché	X 2km
Superette	X 2km
Boulangerie	X 2km
Boucherie	X <u>Lille</u> 2km
Restaurant	1
Garage	X 1km
Station-service	X <u>Culoz</u> 2km
Banque	X 2km
La poste	1
Coiffeur	1
Tabac	X 2km
Bars / discothèque	X 2km
Bibliothèque	X <u>Saint-Martin-de-Bavel</u> 10km
Cinéma	X <u>Rumilly</u> 12km
Vétérinaire	X <u>Ruffieux</u> 4km



Santé

Pharmacie	X 2km
Hôpital	X <u>Rumilly</u> 11km
Laboratoire d'analyses médicales	X <u>Rumilly</u> 11km
Etablissement pour handicapé	X <u>Talissieu</u> 8km
EHPA	X <u>Chindrieux</u> 4km
Médecin	X 2km
Dentiste	X 2km
Chirurgien	X <u>Belley</u> 13km
Dermatologue	X <u>Aix-les-Bains</u> 18km
Anesthésiste	X <u>Aix-les-Bains</u> 19km
Gastro-entérologue	X <u>Aix-les-Bains</u> 17km
Gynécologue	X <u>Belley</u> 12km
Cancérologue	X <u>Challes-les-Eaux</u> 35km
Neurologue	X <u>Aix-les-Bains</u> 19km
Ophtalmologue	X <u>Belley</u> 12km
ORL	X <u>Rumilly</u> 12km
Cardiologue	X <u>Grésy-sur-Aix</u> 16km
Pédiatre	X <u>Belley</u> 12km
Pneumologue	X <u>Saint-Félix</u> 14km
Psychologue	X <u>Belley</u> 12km
Radiologue	X <u>Belley</u> 12km
Rhumatologue	X <u>Grésy-sur-Aix</u> 16km
Sage-femme	X 2km



Éducation

Crèche	X <u>Magnieu</u> 9km
Ecole maternelle Public	X 2km
Ecole maternelle Privé	X <u>Rumilly</u> 12km
Ecole primaire Public	1
Ecole primaire Privé	X <u>Rumilly</u> 12km
Collège Public	X 2km
Collège Privé	X <u>Rumilly</u> 12km
Lycée Public	X <u>Rumilly</u> 11km
Lycée Privé	X <u>Rumilly</u> 12km

Sources : Base Sirene des entreprises et de leurs établissements selon les dernières parutions officielles de 2025 portant sur l'année 2024 ([data.gouv](https://data.gouv.fr)). Liste, localisation et tarifs des professionnels de santé selon les dernières parutions officielles de 2025 portant sur l'année 2024 ([opendatasoft](https://opendatasoft.com)) et FINISS Extraction du Fichier des établissements selon les dernières parutions officielles de 2025 portant sur l'année 2024 ([data.gouv](https://data.gouv.fr)). Adresse et géolocalisation des établissements d'enseignement du premier et second degrés selon les dernières parutions officielles de 2025 portant sur l'année 2024 ([data.education.gouv](https://data.education.gouv.fr))

Villes autour de Vions

Ville	Habitants	Superficie	Pop densité	Pop active	Taux chômage	Revenu moyen	Prix immobilier
Culoz-Béon (14 avis)	439	10 km ²	44 h/km ²	46.7%	5.9%	21 230 €/an	1 577 €/m ²
Ruffieux	819	13 km ²	63 h/km ²	50.7%	4.6%	24 860 €/an	1 724 €/m ²
Béon	443	10 km ²	44 h/km ²	46.3%	5.9%	21 230 €/an	1 577 €/m ²
Chanaz (17 avis)	551	6 km ²	92 h/km ²	43.4%	4%	24 040 €/an	2 739 €/m ²
Chindrieux (1 avis)	1 531	16 km ²	96 h/km ²	42.4%	3.4%	24 810 €/an	3 158 €/m ²
Lavours	138	6 km ²	23 h/km ²	42%	2.9%	22 170 €/an	1 691 €/m ²
Ceyzérieu (1 avis)	1 064	19 km ²	56 h/km ²	43%	3.8%	25 250 €/an	1 782 €/m ²
Polliou	167	3 km ²	56 h/km ²	46.1%	4.2%	24 270 €/an	2 330 €/m ²
Flaxieu	71	2 km ²	36 h/km ²	45.1%	2.8%	NC	660 €/m ²
Saint-Pierre-de-Curtille	472	9 km ²	52 h/km ²	46%	4.2%	23 490 €/an	2 217 €/m ²
Conjux	218	1 km ²	218 h/km ²	39%	3.2%	24 840 €/an	4 998 €/m ²
Serrières-en-Chautagne (1 avis)	1 156	16 km ²	72 h/km ²	48.4%	4.2%	23 960 €/an	2 428 €/m ²
Vongnes	75	2 km ²	38 h/km ²	38.7%	2.7%	NC	1 646 €/m ²
Marignieu	162	3 km ²	54 h/km ²	50.6%	3.7%	23 750 €/an	740 €/m ²
Talissieu	508	4 km ²	127 h/km ²	37.8%	3%	23 340 €/an	1 593 €/m ²

bien-dans-ma-ville.fr



Vous aimez votre ville ? Notez-la !

Et faites-nous part de vos remarques constructives



Avec

BIEN dans
ma **VILLE** 