



Version web

# Ville de Violès

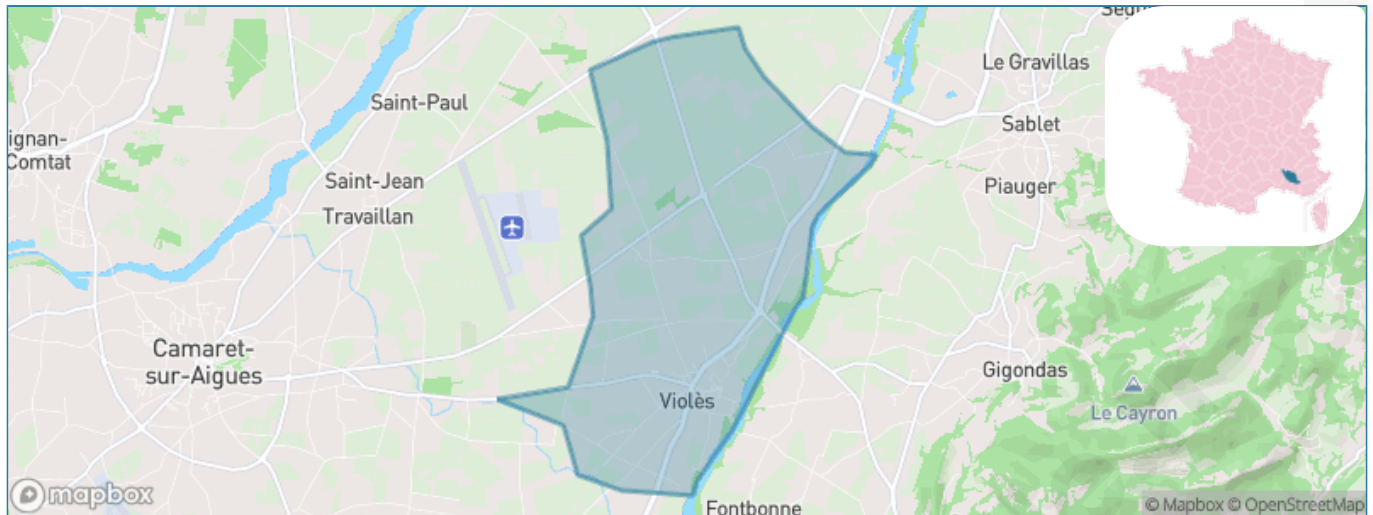
Présenté par

**BIEN** dans  
ma **VILLE** 

# Sommaire

Situation géographique .....	3
Statistiques sur la population .....	4
Evolution du nombre d'habitants .....	4
Tranche d'âge .....	5
0-14 ans .....	5
15-29 ans .....	5
30-44 ans .....	5
45-59 ans .....	5
60-74 ans .....	5
75-89 ans .....	5
90 ans et + .....	5
Activité professionnelle .....	5
Agriculteurs .....	5
Artisans, Commerçants .....	5
Cadres et sup. ....	5
Professions intermédiaires .....	5
Employé .....	5
Ouvrier .....	5
Retraité .....	5
Autres .....	5
Niveau de diplôme .....	6
Sans diplôme ou CEP .....	6
Brevet, BEPC, DNB .....	6
CAP-BEP ou équivalent .....	6
BAC ou équivalent .....	6
BAC+2 .....	6
BAC+3 ou +4 .....	6
BAC+5 ou plus .....	6
Composition des ménages .....	6
Couple sans enfant .....	6
Couple avec enfant(s) .....	6
Famille monoparentale .....	6
Colocation / Autre .....	6
Personnes seules .....	6
Profils électoraux .....	7
Premier tour .....	7
Sécurité .....	8
Evolution du nombre d'infractions .....	8
Pour comparer .....	9
Services à la population .....	10
Commerce .....	10
Éducation .....	10
Villes autour de Violès .....	11

# Situation géographique



## i Informations clés

- **Région** : Provence-Alpes-Côte d'Azur
- **Département** : Vaucluse
- **Code postal** : 84150
- **Superficie** : 14 km<sup>2</sup>



# Statistiques sur la population



Nombre d'habitants

**1 762**



Age moyen

**43 ans**



Pop active

**45%**



Taux chômage

**7.6%**



Pop densité

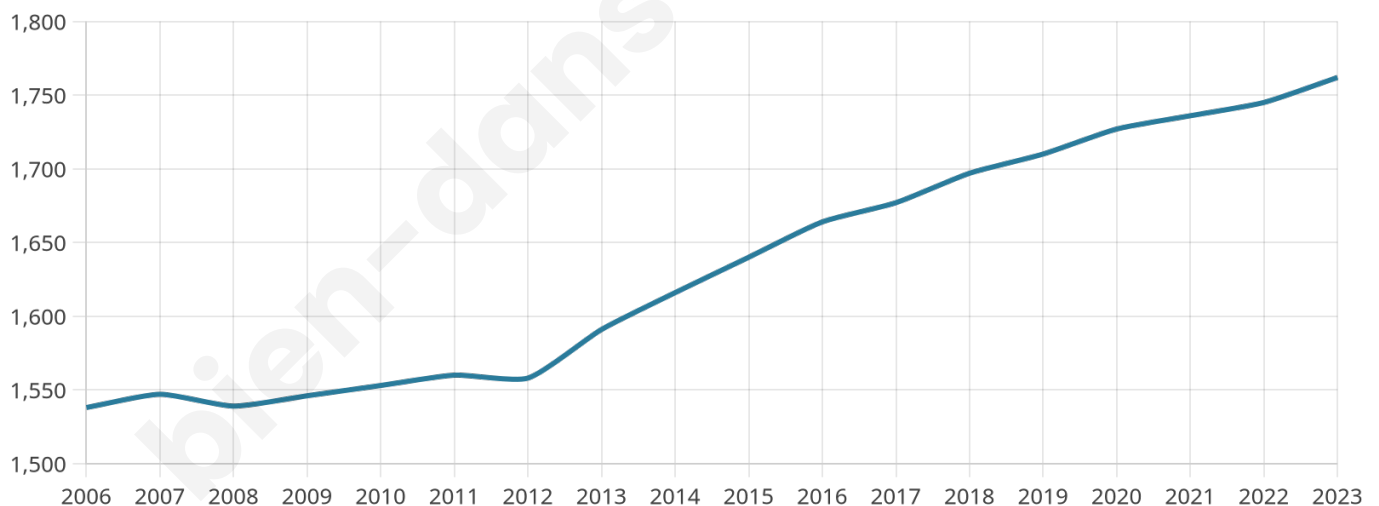
**126 h/km<sup>2</sup>**



Revenu moyen

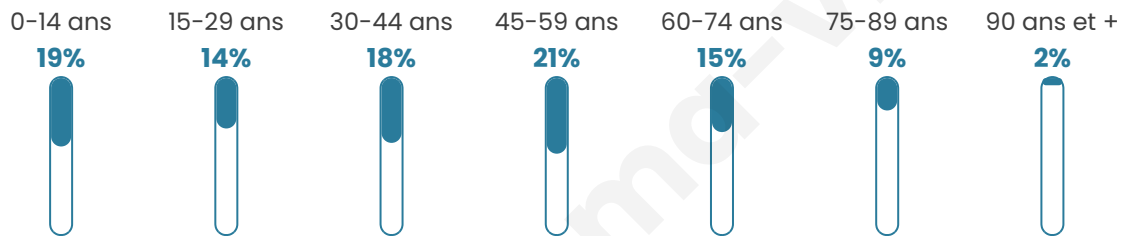
**22 350 €/an**

## Evolution du nombre d'habitants

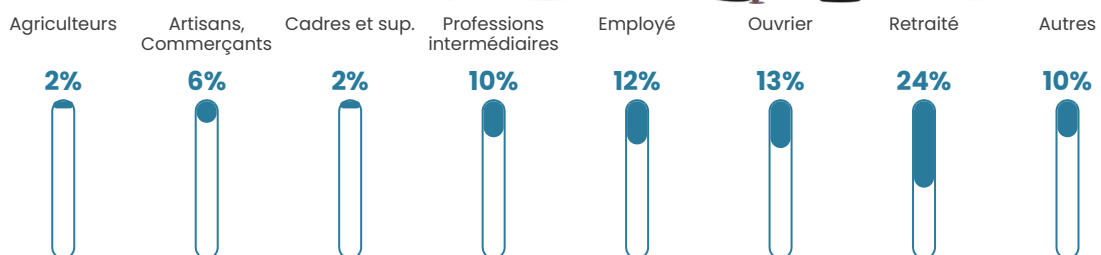


Sources : Institut national de la statistique et des études économiques (insee) selon Les dernières parutions officielles de 2024 portant sur les années 2020, 2021 et 2022.


## Tranche d'âge




## Activité professionnelle



## Niveau de diplôme












## Composition des ménages





# Profils électoraux

## Premier tour

	Marine LE PEN	32.09 %
	Emmanuel MACRON	20.98 %
	Jean-Luc MÉLENCHON	17.15 %
	Éric ZEMMOUR	11.59 %
	Jean LASSALLE	4.50 %
	Valérie PÉCRESSÉ	4.02 %
	Yannick JADOT	3.07 %
	Nicolas DUPONT-AIGNAN	2.68 %
	Fabien ROUSSEL	2.20 %
	Anne HIDALGO	0.67 %
	Philippe POUTOU	0.67 %
	Nathalie ARTHAUD	0.38 %

## Second tour

	Emmanuel MACRON	41,86 %
	Marine LE PEN	58,14 %

### 1 325 inscrits

Participation : 77.58%

Votes blancs : 5.64%

Votes nuls : 2.33%

### 1 325 inscrits

Participation : 79.7%

Votes blancs : 0.66%

Votes nuls : 0.47%

# Sécurité



Agressions physiques / sexuelles

**6**



Cambriolages

**10**



Vols / dégradations

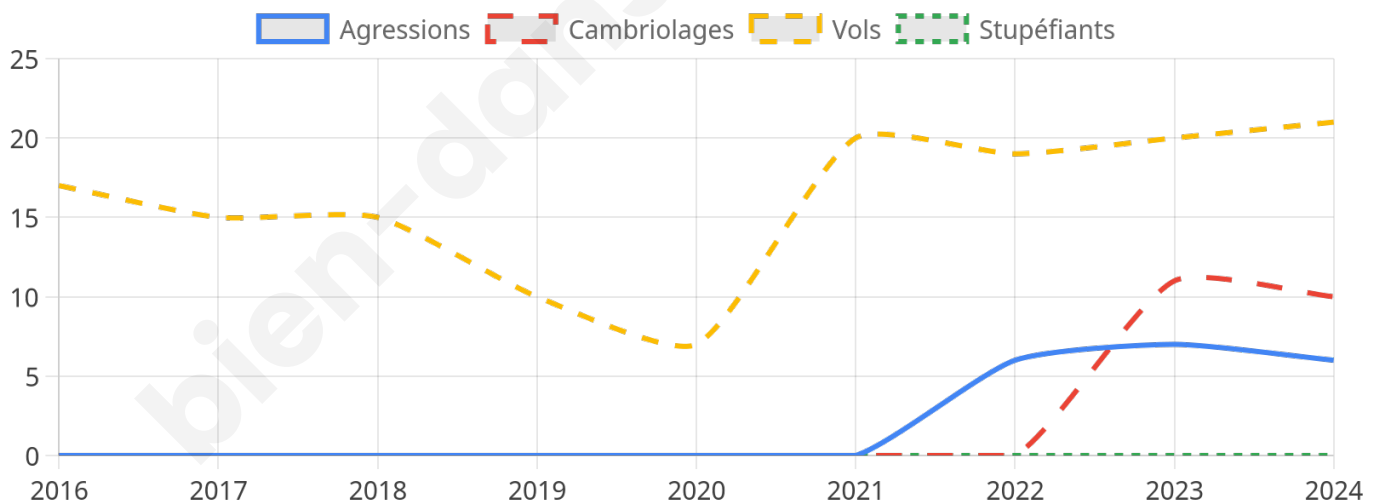
**21**



Stupéfiants

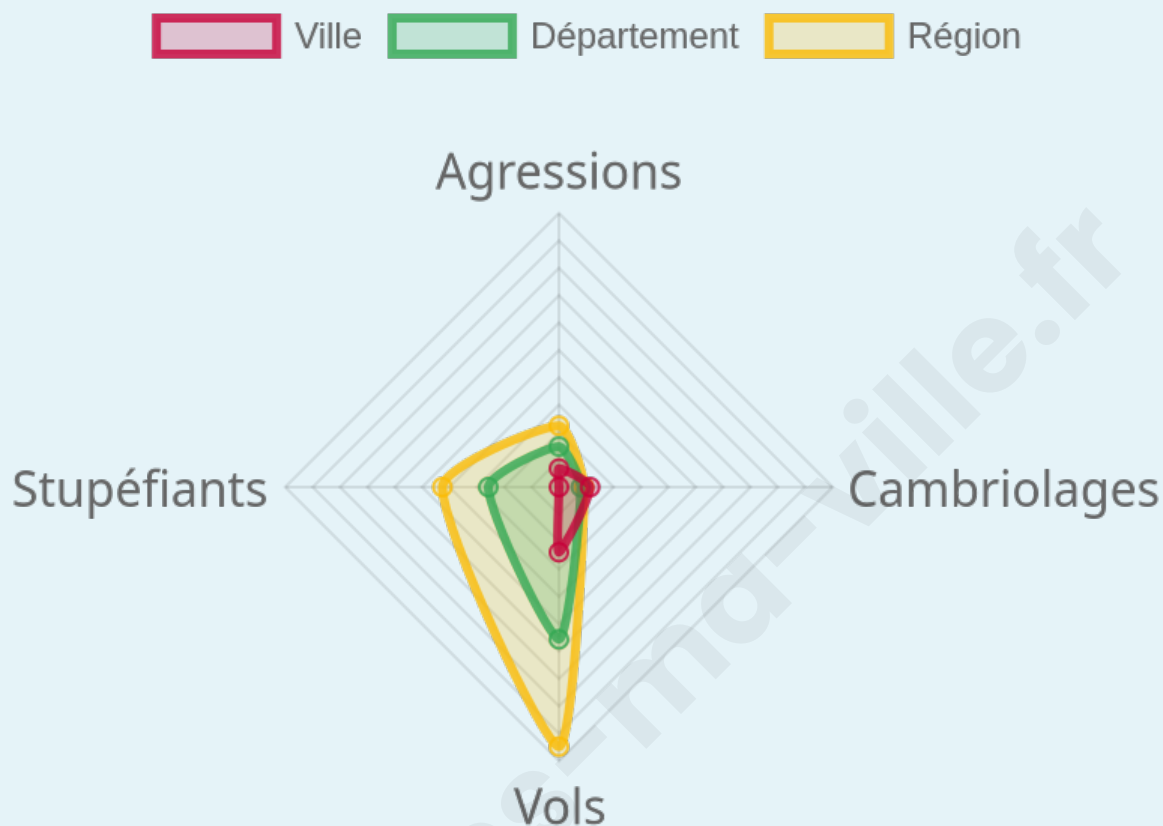
**0**

## Evolution du nombre d'infractions



## Pour comparer

(en proportion du nombre d'habitants)



Sources : Bases statistiques communale, départementale et régionale de la délinquance enregistrée par la police et la gendarmerie nationales selon les dernières parutions officielles de 2025 portant sur l'année 2024 ([data.gouv](https://data.gouv.fr)).

Agressions physiques / sexuelles : Violences sexuelles, coups et blessures volontaires intrafamiliaux, coups et blessures volontaires, autres coups, blessures volontaires et vols violents sans arme.

Cambriolages : Cambriolages de logements.

Vols : Vols avec armes, vols d'accessoires sur véhicules, vols dans les véhicules, vols de véhicules, vols sans violence contre des personnes, destructions, dégradations volontaires et escroqueries.

Stupéfiants : Trafic de stupéfiants dont (AFD) et usage de stupéfiants.

# Services à la population



## Commerce

Hypermarché	X <a href="#">Orange</a> 10km
Supermarché	X <a href="#">Jonquières</a> 6km
Superette	1
Boulangerie	1
Boucherie	1
Restaurant	3
Garage	2
Station-service	X <a href="#">Camaret-sur-Aigues</a> 5km
Banque	X <a href="#">Sablet</a> 5km
La poste	1
Coiffeur	2
Tabac	X <a href="#">Vacqueyras</a> 4km
Bars / discothèque	2
Bibliothèque	X <a href="#">Gigondas</a> 4km
Cinéma	X <a href="#">Camaret-sur-Aigues</a> 5km
Vétérinaire	X <a href="#">Aubignan</a> 9km



## Santé

Pharmacie	1
Hôpital	X <a href="#">Orange</a> 10km
Laboratoire d'analyses médicales	X <a href="#">Jonquières</a> 7km
Etablissement pour handicapé	X <a href="#">Aubignan</a> 9km
EHPA	1
Médecin	X <a href="#">Vacqueyras</a> 4km
Dentiste	X <a href="#">Sablet</a> 5km
Chirurgien	X <a href="#">Orange</a> 10km
Dermatologue	X <a href="#">Orange</a> 11km
Anesthésiste	X <a href="#">Orange</a> 11km
Gastro-entérologue	X <a href="#">Carpentras</a> 15km
Gynécologue	X <a href="#">Orange</a> 11km
Cancérologue	X <a href="#">Nîmes</a> 63km
Neurologue	X <a href="#">Carpentras</a> 15km
Ophtalmologue	X <a href="#">Orange</a> 11km
ORL	X <a href="#">Vaison-la-Romaine</a> 13km
Cardiologue	X <a href="#">Orange</a> 10km
Pédiatre	X <a href="#">Orange</a> 11km
Pneumologue	X <a href="#">Orange</a> 11km
Psychologue	X <a href="#">Orange</a> 11km
Radiologue	X <a href="#">Orange</a> 10km
Rhumatologue	X <a href="#">Carpentras</a> 15km
Sage-femme	X <a href="#">Camaret-sur-Aigues</a> 6km



## Éducation

Crèche	1
Ecole maternelle Public	1
Ecole maternelle Privé	X <a href="#">Vaison-la-Romaine</a> 14km
Ecole primaire Public	1
Ecole primaire Privé	X <a href="#">Camaret-sur-Aigues</a> 6km
Collège Public	X <a href="#">Sainte-Cécile-les-Vignes</a> 9km
Collège Privé	X <a href="#">Le Barroux</a> 12km
Lycée Public	X <a href="#">Orange</a> 11km
Lycée Privé	X <a href="#">Orange</a> 12km

Sources : Base Sirene des entreprises et de leurs établissements selon les dernières parutions officielles de 2025 portant sur l'année 2024 ([data.gov](#)). Liste, localisation et tarifs des professionnels de santé selon les dernières parutions officielles de 2025 portant sur l'année 2024 ([opendatasoft](#)) et FINISS Extraction du Fichier des établissements selon les dernières parutions officielles de 2025 portant sur l'année 2024 ([data.gov](#)). Adresse et géolocalisation des établissements d'enseignement du premier et second degrés selon les dernières parutions officielles de 2025 portant sur l'année 2024 ([data.education.gov](#))

## Villes autour de Violès

Ville	Habitants	Superficie	Pop densité	Pop active	Taux chômage	Revenu moyen	Prix immobilier
Gigondas	448	27 km <sup>2</sup>	17 h/km <sup>2</sup>	44.2%	2%	28 390 €/an	2 688 €/m <sup>2</sup>
Travaillan	708	17 km <sup>2</sup>	42 h/km <sup>2</sup>	46.2%	4.2%	21 820 €/an	1 790 €/m <sup>2</sup>
Sablet	1 436	11 km <sup>2</sup>	131 h/km <sup>2</sup>	44.1%	4.9%	22 810 €/an	2 353 €/m <sup>2</sup>
Vacqueyras (1 avis)	1 179	9 km <sup>2</sup>	131 h/km <sup>2</sup>	50.4%	4.2%	23 650 €/an	1 669 €/m <sup>2</sup>
Camaret-sur-Aigues (3 avis)	4 533	17 km <sup>2</sup>	267 h/km <sup>2</sup>	49.3%	4.6%	23 700 €/an	1 996 €/m <sup>2</sup>
Rasteau	813	18 km <sup>2</sup>	45 h/km <sup>2</sup>	42.4%	3.7%	22 560 €/an	2 905 €/m <sup>2</sup>
Séguret (1 avis)	769	21 km <sup>2</sup>	37 h/km <sup>2</sup>	47.2%	4.3%	21 980 €/an	2 713 €/m <sup>2</sup>
Jonquières (7 avis)	5 201	23 km <sup>2</sup>	226 h/km <sup>2</sup>	47.6%	4.7%	21 940 €/an	1 860 €/m <sup>2</sup>
Cairanne	1 129	22 km <sup>2</sup>	51 h/km <sup>2</sup>	46.9%	3.5%	24 960 €/an	2 368 €/m <sup>2</sup>
Sérignan-du-Comtat (5 avis)	2 939	19 km <sup>2</sup>	155 h/km <sup>2</sup>	47.6%	5.3%	23 890 €/an	1 739 €/m <sup>2</sup>
Lafare	130	4 km <sup>2</sup>	33 h/km <sup>2</sup>	53.1%	3.1%	23 640 €/an	3 037 €/m <sup>2</sup>
Beaumes-de-Venise (1 avis)	2 442	18 km <sup>2</sup>	136 h/km <sup>2</sup>	43.6%	5.2%	22 130 €/an	2 119 €/m <sup>2</sup>
Aubignan (4 avis)	5 981	15 km <sup>2</sup>	399 h/km <sup>2</sup>	45.9%	6.1%	22 270 €/an	2 354 €/m <sup>2</sup>
Suzette	112	6 km <sup>2</sup>	19 h/km <sup>2</sup>	42.9%	2.7%	25 720 €/an	NC
Sarrians (10 avis)	5 792	37 km <sup>2</sup>	157 h/km <sup>2</sup>	47.7%	4.9%	22 200 €/an	2 759 €/m <sup>2</sup>

bien-dans-ma-ville.fr



# **Vous aimez votre ville ? Notez-la !**

Et faites-nous part de vos remarques constructives



Avec

**BIEN** dans ma **VILLE** 