



Version web

Ville de Vineuil

Présenté par

BIEN dans
ma **VILLE** 

Sommaire

Situation géographique	3
Statistiques sur la population	4
Evolution du nombre d'habitants	4
Tranche d'âge	5
0-14 ans	5
15-29 ans	5
30-44 ans	5
45-59 ans	5
60-74 ans	5
75-89 ans	5
90 ans et +	5
Activité professionnelle	5
Agriculteurs	5
Artisans, Commerçants	5
Cadres et sup.	5
Professions intermédiaires	5
Employé	5
Ouvrier	5
Retraité	5
Autres	5
Niveau de diplôme	6
Sans diplôme ou CEP	6
Brevet, BEPC, DNB	6
CAP-BEP ou équivalent	6
BAC ou équivalent	6
BAC+2	6
BAC+3 ou +4	6
BAC+5 ou plus	6
Composition des ménages	6
Couple sans enfant	6
Couple avec enfant(s)	6
Famille monoparentale	6
Colocation / Autre	6
Personnes seules	6
Profil électoraux	7
Premier tour	7
Sécurité	8
Evolution du nombre d'infractions	8
Pour comparer	9
Services à la population	10
Commerce	10
Éducation	10
Villes autour de Vineuil	11
Avis sur la ville de Vineuil	12
Moyenne par critère	12
Villes autour de Vineuil	12
Répartition des avis par note	12
Répartition des avis par note	12

Situation géographique



i Informations clés

- **Région** : Centre-Val de Loire
- **Département** : Loir-et-Cher
- **Code postal** : 41350
- **Superficie** : 22 km²



Statistiques sur la population



Nombre d'habitants

8 064



Age moyen

44 ans



Pop active

43%



Taux chômage

6.2%



Pop densité

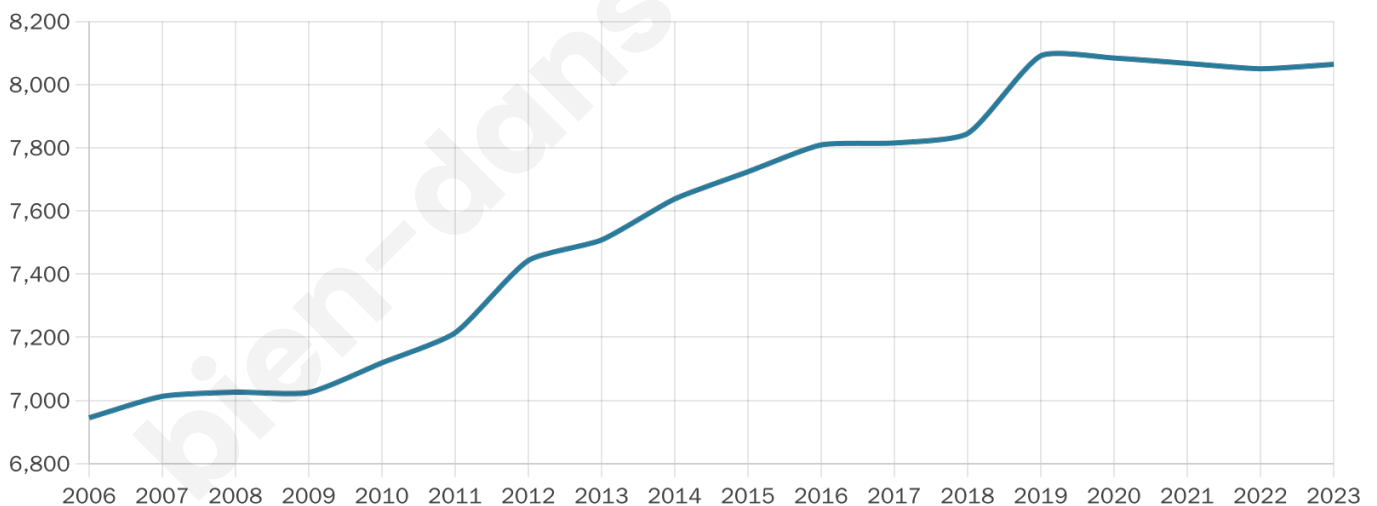
367 h/km²



Revenu moyen

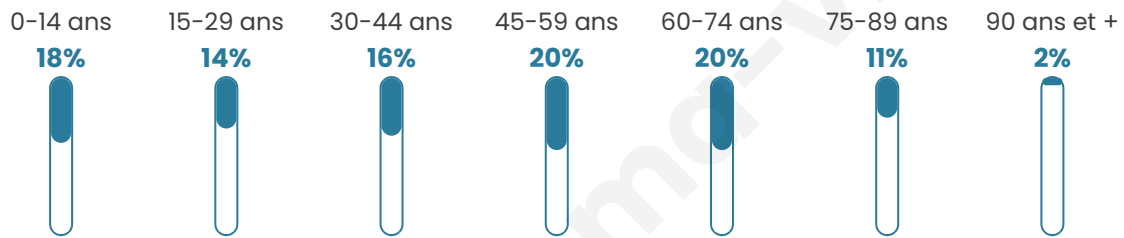
24 530 €/an

Evolution du nombre d'habitants

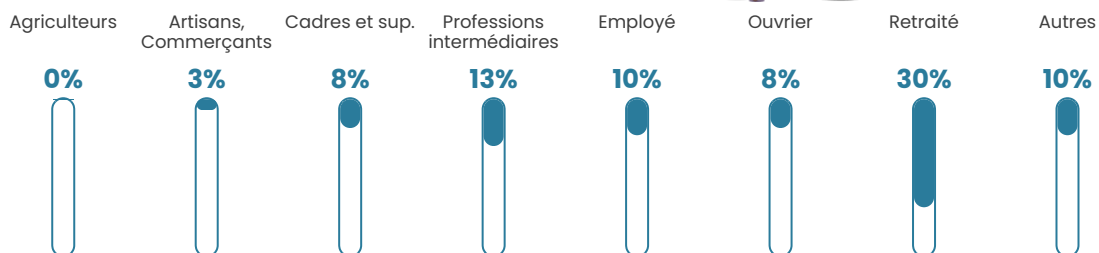


Sources : Institut national de la statistique et des études économiques (insee) selon Les dernières parutions officielles de 2024 portant sur les années 2020, 2021 et 2022.


Tranche d'âge




Activité professionnelle



Niveau de diplôme














Composition des ménages



Profils électoraux

Premier tour

	Emmanuel MACRON	33.20 %
	Marine LE PEN	22.07 %
	Jean-Luc MÉLENCHON	19.12 %
	Éric ZEMMOUR	6.54 %
	Valérie PÉCRESSÉ	5.11 %
	Yannick JADOT	4.72 %
	Fabien ROUSSEL	2.32 %
	Jean LASSALLE	2.14 %
	Anne HIDALGO	1.91 %
	Nicolas DUPONT- AIGNAN	1.78 %
	Nathalie ARTHAUD	0.56 %
	Philippe POUTOU	0.54 %



6 159 inscrits

Participation : 76.86%

Votes blancs : 1.65%

Votes nuls : 0.80%

Second tour

	Emmanuel MACRON	61,98 %
	Marine LE PEN	38,02 %

6 152 inscrits

Participation : 77.21%

Votes blancs : 6.36%

Votes nuls : 2.44%

Sécurité



Agressions physiques / sexuelles

82



Cambriolages

20



Vols / dégradations

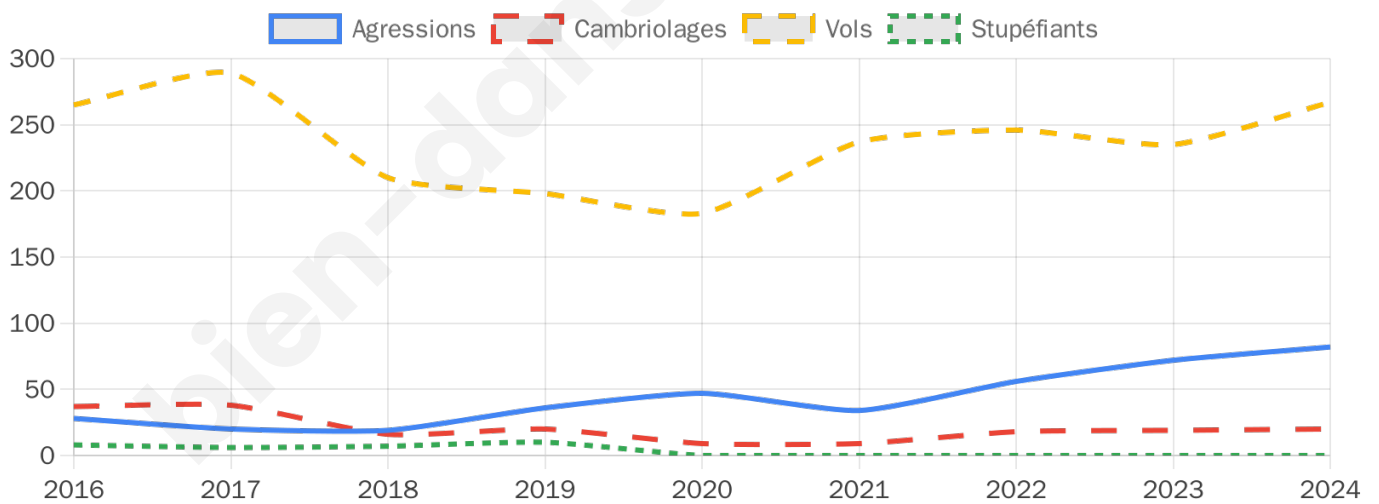
267



Stupéfiants

0

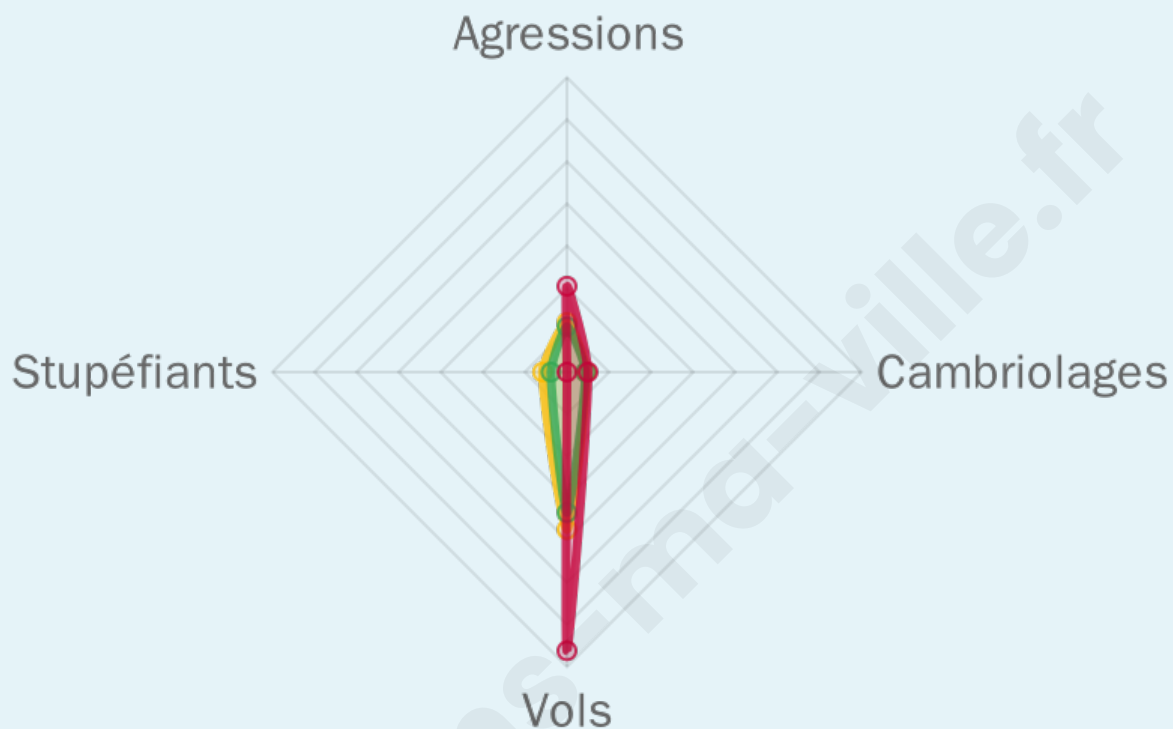
Evolution du nombre d'infractions



Pour comparer

(en proportion du nombre d'habitants)

■ Ville ■ Département ■ Région



Sources : Bases statistiques communale, départementale et régionale de la délinquance enregistrée par la police et la gendarmerie nationales selon les dernières parutions officielles de 2025 portant sur l'année 2024 ([data.gouv](https://data.gouv.fr)).

Agressions physiques / sexuelles : Violences sexuelles, coups et blessures volontaires intrafamiliaux, coups et blessures volontaires, autres coups, blessures volontaires et vols violents sans arme.

Cambriolages : Cambriolages de logements.

Vols : Vols avec armes, vols d'accessoires sur véhicules, vols dans les véhicules, vols de véhicules, vols sans violence contre des personnes, destructions, dégradations volontaires et escroqueries.

Stupéfiants : Trafic de stupéfiants dont (AFD) et usage de stupéfiants.

Services à la population



Commerce

Hypermarché	1
Supermarché	3
Superette	X <u>Saint-Gervais-la-Forêt</u> 2km
Boulangerie	5
Boucherie	3
Restaurant	8
Garage	11
Station-service	4
Banque	5
La poste	5
Coiffeur	13
Tabac	X <u>Blois</u> 3km
Bars / discothèque	4
Bibliothèque	1
Cinéma	X <u>Blois</u> 3km
Vétérinaire	X <u>Saint-Gervais-la-Forêt</u> 2km



Santé

Pharmacie	2
Hôpital	X <u>Blois</u> 4km
Laboratoire d'analyses médicales	X <u>Saint-Gervais-la-Forêt</u> 3km
Etablissement pour handicapé	4
EHPA	1
Médecin	5
Dentiste	5
Chirurgien	X <u>Blois</u> 3km
Dermatologue	X <u>Blois</u> 3km
Anesthésiste	X <u>Blois</u> 3km
Gastro-entérologue	X <u>La Chaussée-Saint-Victor</u> 5km
Gynécologue	X <u>Blois</u> 3km
Cancérologue	X <u>La Chaussée-Saint-Victor</u> 5km
Neurologue	X <u>Blois</u> 3km
Ophthalmologue	X <u>Saint-Gervais-la-Forêt</u> 3km
ORL	1
Cardiologue	X <u>Blois</u> 3km
Pédiatre	X <u>La Chaussée-Saint-Victor</u> 5km
Pneumologue	X <u>La Chaussée-Saint-Victor</u> 5km
Psychologue	X <u>Blois</u> 3km
Radiologue	X <u>Saint-Gervais-la-Forêt</u> 2km
Rhumatologue	X <u>Blois</u> 5km
Sage-femme	X <u>Blois</u> 3km



Éducation

Crèche	4
Ecole maternelle Public	2
Ecole maternelle Privé	X <u>Céré-la-Ronde</u> 39km
Ecole primaire Public	2
Ecole primaire Privé	1
Collège Public	1
Collège Privé	1
Lycée Public	X <u>Blois</u> 4km
Lycée Privé	X <u>Blois</u> 4km

Sources : Base Sirene des entreprises et de leurs établissements selon les dernières parutions officielles de 2025 portant sur l'année 2024 ([data.gouv](https://data.gouv.fr)). Liste, localisation et tarifs des professionnels de santé selon les dernières parutions officielles de 2025 portant sur l'année 2024 ([opendatasoft](https://opendatasoft.com)) et FINISS Extraction du Fichier des établissements selon les dernières parutions officielles de 2025 portant sur l'année 2024 ([data.gouv](https://data.gouv.fr)). Adresse et géolocalisation des établissements d'enseignement du premier et second degrés selon les dernières parutions officielles de 2025 portant sur l'année 2024 ([data.education.gouv](https://data.education.gouv.fr))

Villes autour de Vineuil

Ville	Habitants	Superficie	Pop densité	Pop active	Taux chômage	Revenu moyen	Prix immobilier
Saint-Gervais-la-Forêt (1 avis)	3 180	9 km ²	353 h/km ²	40.8%	3.2%	25 540 €/an	1 850 €/m ²
Saint-Denis-sur-Loire (2 avis)	904	12 km ²	75 h/km ²	40%	2.8%	26 890 €/an	1 918 €/m ²
Blois (57 avis)	47 219	37 km ²	1 276 h/km ²	41.7%	7.2%	19 360 €/an	1 559 €/m ²
La Chaussée-Saint-Victor (3 avis)	4 471	6 km ²	745 h/km ²	44%	4.2%	24 720 €/an	1 694 €/m ²
Saint-Claude-de-Diray (4 avis)	1 764	9 km ²	196 h/km ²	44.6%	2%	26 020 €/an	1 680 €/m ²
Mont-près-Chambord	3 386	28 km ²	121 h/km ²	44.8%	2.6%	26 150 €/an	1 800 €/m ²
Huisseau-sur-Cosson	2 290	22 km ²	104 h/km ²	48.7%	2.8%	25 100 €/an	1 629 €/m ²
Cellettes (5 avis)	2 715	21 km ²	129 h/km ²	45.8%	3.5%	26 300 €/an	1 802 €/m ²
Menars (1 avis)	609	4 km ²	152 h/km ²	49.9%	2.8%	27 980 €/an	1 590 €/m ²
Chailles	2 726	18 km ²	151 h/km ²	46.1%	3.3%	25 690 €/an	1 742 €/m ²
Villebarou (2 avis)	2 584	9 km ²	287 h/km ²	48%	3.9%	24 320 €/an	1 570 €/m ²
Montlivault	1 293	10 km ²	129 h/km ²	47%	2.7%	23 530 €/an	1 619 €/m ²
Cour-sur-Loire	259	5 km ²	52 h/km ²	42.5%	3.9%	27 780 €/an	1 344 €/m ²
Saint-Sulpice-de-Pommeray (2 avis)	1 829	11 km ²	166 h/km ²	43.7%	3.1%	24 530 €/an	1 671 €/m ²
Maslives	649	7 km ²	93 h/km ²	48.7%	2.6%	24 090 €/an	1 694 €/m ²

Avis sur la ville de Vineuil



Moyenne par critère



Villes autour de Vineuil

Ville	Note globale	Sécurité	Éducation	Sport Loisir	Environnement	Vie pratique
Saint-Gervais-la-Forêt (1 avis)	4.2	5.0	4.0	4.0	4.0	4.0
Saint-Denis-sur-Loire (2 avis)	4.5	4.0	5.0	4.0	4.5	5.0
Blois (57 avis)	3.0	2.5	3.2	3.3	3.2	2.5
La Chaussée-Saint-Victor (3 avis)	3.9	4.7	3.3	3.7	4.7	3.0
Saint-Claude-de-Diray (4 avis)	4.8	4.5	5.0	4.8	5.0	4.5
Mont-près-Chambord	-	-	-	-	-	-
Huisseau-sur-Cosson	-	-	-	-	-	-
Cellettes (5 avis)	3.6	3.6	3.8	3.4	3.8	3.2
Menars (1 avis)	5.0	5.0	5.0	5.0	5.0	5.0
Chailles	-	-	-	-	-	-
Villebarou (2 avis)	3.3	3.5	3.5	3.0	3.5	3.0
Montlivault	-	-	-	-	-	-
Cour-sur-Loire	-	-	-	-	-	-
Saint-Sulpice-de-Pommeray (2 avis)	3.8	3.5	4.5	3.5	4.0	3.5
Maslives	-	-	-	-	-	-



Vous aimez votre ville ? Notez-la !

Et faites-nous part de vos remarques constructives



Avec

BIEN dans ma **VILLE** 