



Version web

Ville de Vineuil

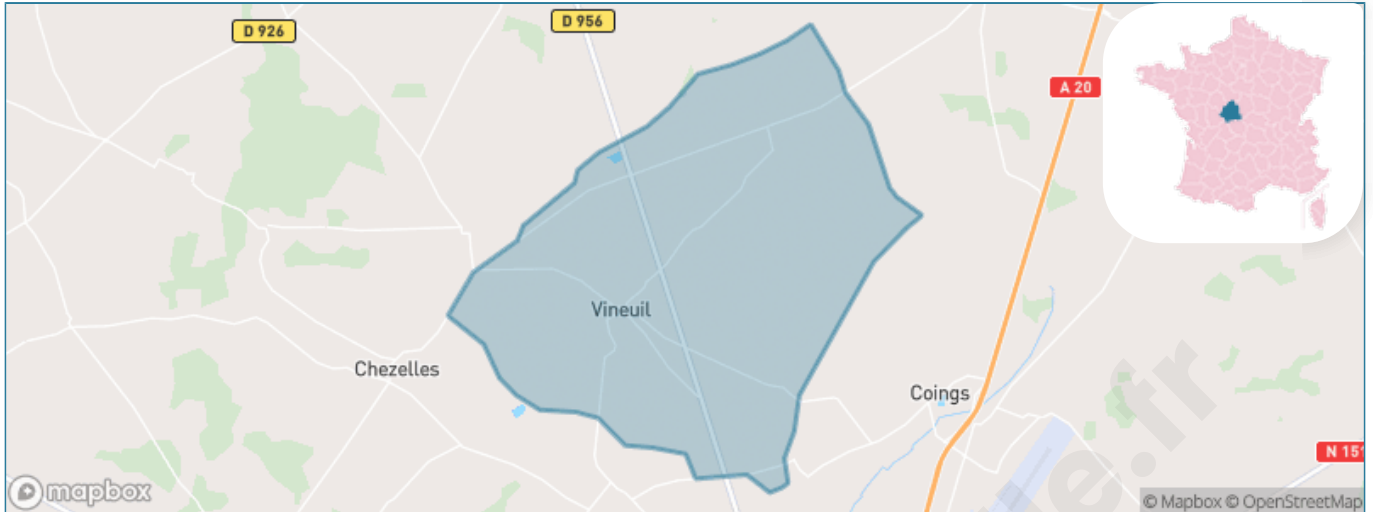
Présenté par

BIEN dans
ma **VILLE** 

Sommaire

Situation géographique	3
Statistiques sur la population	4
Evolution du nombre d'habitants	4
Tranche d'âge	5
0-14 ans	5
15-29 ans	5
30-44 ans	5
45-59 ans	5
60-74 ans	5
75-89 ans	5
90 ans et +	5
Activité professionnelle	5
Agriculteurs	5
Artisans, Commerçants	5
Cadres et sup.	5
Professions intermédiaires	5
Employé	5
Ouvrier	5
Retraité	5
Autres	5
Niveau de diplôme	6
Sans diplôme ou CEP	6
Brevet, BEPC, DNB	6
CAP-BEP ou équivalent	6
BAC ou équivalent	6
BAC+2	6
BAC+3 ou +4	6
BAC+5 ou plus	6
Composition des ménages	6
Couple sans enfant	6
Couple avec enfant(s)	6
Famille monoparentale	6
Colocation / Autre	6
Personnes seules	6
Profils électoraux	7
Premier tour	7
Sécurité	8
Evolution du nombre d'infractions	8
Pour comparer	9
Services à la population	10
Commerce	10
Éducation	10
Villes autour de Vineuil	11

Situation géographique



i Informations clés

- **Région** : Centre-Val de Loire
- **Département** : Indre
- **Code postal** : 36110
- **Superficie** : 44 km²



Statistiques sur la population



Nombre d'habitants

1 241



Age moyen

40 ans



Pop active

49.6%



Taux chômage

5.2%



Pop densité

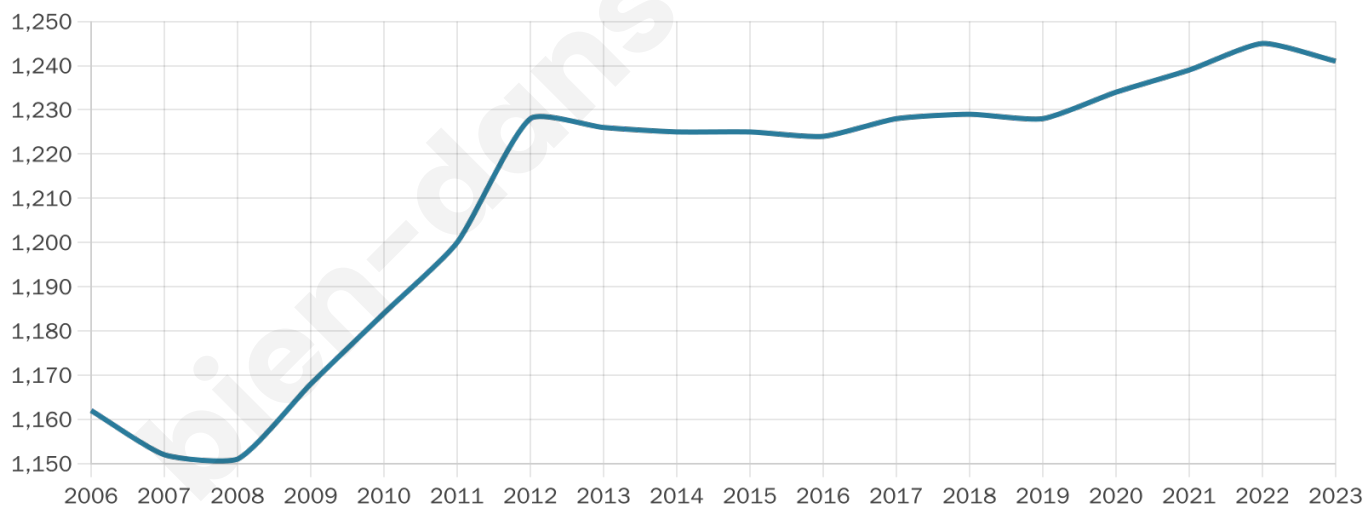
28 h/km²



Revenu moyen

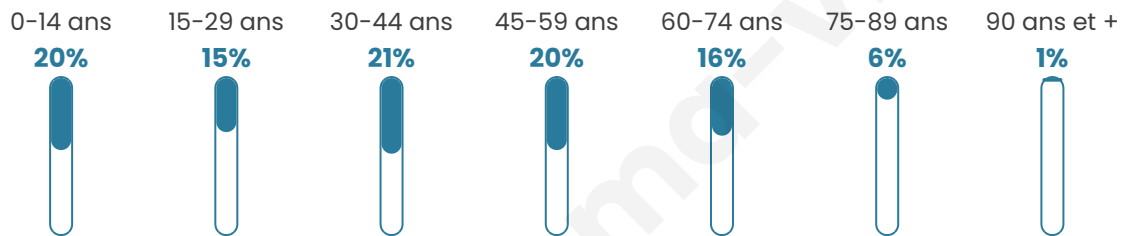
23 110 €/an

Evolution du nombre d'habitants

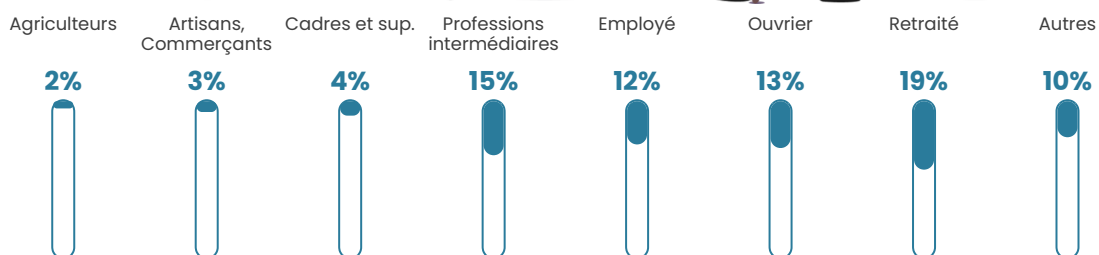


Sources : Institut national de la statistique et des études économiques (insee) selon Les dernières parutions officielles de 2024 portant sur les années 2020, 2021 et 2022.


Tranche d'âge




Activité professionnelle



Niveau de diplôme















Composition des ménages



Profils électoraux

Premier tour

	Marine LE PEN	35.13 %
	Emmanuel MACRON	26.69 %
	Jean-Luc MÉLENCHON	11.20 %
	Éric ZEMMOUR	7.47 %
	Jean LASSALLE	5.12 %
	Valérie PÉCRESSE	4.43 %
	Yannick JADOT	2.35 %
	Fabien ROUSSEL	2.07 %
	Anne HIDALGO	1.94 %
	Nicolas DUPONT-AIGNAN	1.94 %
	Nathalie ARTHAUD	1.11 %
	Philippe POUTOU	0.55 %



942 inscrits

Participation : 78.24%

Votes blancs : 0.54%

Votes nuls : 1.36%

Second tour

	Emmanuel MACRON	46 %
	Marine LE PEN	54 %

941 inscrits

Participation : 81.08%

Votes blancs : 4.06%

Votes nuls : 4.19%

Sécurité



Agressions physiques / sexuelles

0



Cambriolages

0



Vols / dégradations

0



Stupéfiants

0

Evolution du nombre d'infractions



Pour comparer

(en proportion du nombre d'habitants)

■ Ville ■ Département ■ Région



Sources : Bases statistiques communale, départementale et régionale de la délinquance enregistrée par la police et la gendarmerie nationales selon les dernières parutions officielles de 2025 portant sur l'année 2024 ([data.gouv](https://data.gouv.fr)).

Agressions physiques / sexuelles : Violences sexuelles, coups et blessures volontaires intrafamiliaux, coups et blessures volontaires, autres coups, blessures volontaires et vols violents sans arme.

Cambriolages : Cambriolages de logements.

Vols : Vols avec armes, vols d'accessoires sur véhicules, vols dans les véhicules, vols de véhicules, vols sans violence contre des personnes, destructions, dégradations volontaires et escroqueries.

Stupéfiants : Trafic de stupéfiants dont (AFD) et usage de stupéfiants.

Services à la population



Commerce

Hypermarché	X Saint-Maur 9km
Supermarché	X Déols 8km
Superette	X Déols 6km
Boulangerie	1
Boucherie	1
Restaurant	1
Garage	1
Station-service	X Déols 9km
Banque	X Levroux 9km
La poste	X Déols 8km
Coiffeur	1
Tabac	X Levroux 9km
Bars / discothèque	X Chezelles 5km
Bibliothèque	X Châteauroux 11km
Cinéma	X Saint-Lactencin 11km
Vétérinaire	X Déols 8km



Santé

Pharmacie	1
Hôpital	X Châteauroux 11km
Laboratoire d'analyses médicales	X Déols 10km
Etablissement pour handicapé	X Levroux 9km
EHPA	X Levroux 9km
Médecin	X Levroux 9km
Dentiste	X Niherne 9km
Chirurgien	X Châteauroux 11km
Dermatologue	X Saint-Julien-sur-Cher 44km
Anesthésiste	X Saint-Flovier 46km
Gastro-entérologue	X Saint-Aignan 46km
Gynécologue	X Châteauroux 11km
Cancérologue	X Saint-Doulchard 59km
Neurologue	X Châteauroux 11km
Ophthalmologue	X Châteauroux 11km
ORL	X Châteauroux 11km
Cardiologue	X Châteauroux 11km
Pédiatre	X Saint-Doulchard 59km
Pneumologue	X Châteauroux 11km
Psychologue	X Châteauroux 11km
Radiologue	X Châteauroux 11km
Rhumatologue	X Déols 9km
Sage-femme	X Déols 9km



Éducation

Crèche	X Villedieu-sur-Indre 9km
Ecole maternelle Public	X Chezelles 4km
Ecole maternelle Privé	X Céré-la-Ronde 52km
Ecole primaire Public	1
Ecole primaire Privé	X Levroux 9km
Collège Public	X Levroux 9km
Collège Privé	X Châteauroux 11km
Lycée Public	X Châteauroux 10km
Lycée Privé	X Châteauroux 11km

Sources : Base Sirene des entreprises et de leurs établissements selon les dernières parutions officielles de 2025 portant sur l'année 2024 ([data.gouv](#)). Liste, localisation et tarifs des professionnels de santé selon les dernières parutions officielles de 2025 portant sur l'année 2024 ([opendatasoft](#)) et FINISS Extraction du Fichier des établissements selon les dernières parutions officielles de 2025 portant sur l'année 2024 ([data.gouv](#)). Adresse et géolocalisation des établissements d'enseignement du premier et second degrés selon les dernières parutions officielles de 2025 portant sur l'année 2024 ([data.education.gouv](#))

Villes autour de Vineuil

Ville	Habitants	Superficie	Pop densité	Pop active	Taux chômage	Revenu moyen	Prix immobilier
Villegongis	101	18 km ²	6 h/km ²	48.5%	5%	22 460 €/an	1 044 €/m ²
Chezelles	452	17 km ²	27 h/km ²	52%	2.7%	22 320 €/an	970 €/m ²
Coings (1 avis)	915	29 km ²	32 h/km ²	48%	3%	23 470 €/an	781 €/m ²
Niherne	1 444	42 km ²	34 h/km ²	48.8%	3.1%	23 350 €/an	1 157 €/m ²
Déols (1 avis)	7 600	31 km ²	245 h/km ²	44.6%	5.6%	22 250 €/an	1 255 €/m ²
Levroux (1 avis)	2 797	82 km ²	34 h/km ²	42.2%	3.5%	21 460 €/an	872 €/m ²
Brion	582	44 km ²	13 h/km ²	48.8%	5.7%	21 410 €/an	1 188 €/m ²
Villedieu-sur-Indre (5 avis)	2 583	57 km ²	45 h/km ²	49.2%	3.7%	21 650 €/an	1 025 €/m ²
Châteauroux (35 avis)	42 963	25 km ²	1 719 h/km ²	42.4%	6.9%	20 300 €/an	1 187 €/m ²
Montierchaume	1 624	37 km ²	44 h/km ²	47%	3.3%	22 860 €/an	974 €/m ²
Saint-Maur	3 537	87 km ²	41 h/km ²	43.3%	3.8%	24 440 €/an	1 338 €/m ²
Francillon	75	10 km ²	8 h/km ²	52%	2.7%	NC	NC
Saint-Lactencin	405	32 km ²	13 h/km ²	48.1%	4.4%	21 750 €/an	1 846 €/m ²
Bretagne (1 avis)	125	18 km ²	7 h/km ²	52.8%	3.2%	22 720 €/an	986 €/m ²
Sougé	140	13 km ²	11 h/km ²	52.9%	6.4%	20 830 €/an	888 €/m ²

bien-dans-ma-ville.fr



Vous aimez votre ville ? Notez-la !

Et faites-nous part de vos remarques constructives



Avec

BIEN dans ma **VILLE** 