



Version web

Ville de Vincennes

Présenté par

BIEN dans
ma **VILLE** 

Sommaire

Situation géographique	3
Statistiques sur la population	4
Evolution du nombre d'habitants	4
Tranche d'âge	5
0-14 ans	5
15-29 ans	5
30-44 ans	5
45-59 ans	5
60-74 ans	5
75-89 ans	5
90 ans et +	5
Activité professionnelle	5
Agriculteurs	5
Artisans, Commerçants	5
Cadres et sup.	5
Professions intermédiaires	5
Employé	5
Ouvrier	5
Retraité	5
Autres	5
Niveau de diplôme	6
Sans diplôme ou CEP	6
Brevet, BEPC, DNB	6
CAP-BEP ou équivalent	6
BAC ou équivalent	6
BAC+2	6
BAC+3 ou +4	6
BAC+5 ou plus	6
Composition des ménages	6
Couple sans enfant	6
Couple avec enfant(s)	6
Famille monoparentale	6
Colocation / Autre	6
Personnes seules	6
Profil électoraux	7
Premier tour	7
Sécurité	8
Evolution du nombre d'infractions	8
Pour comparer	9
Services à la population	10
Commerce	10
Éducation	10
Villes autour de Vincennes	11
Avis sur la ville de Vincennes	12
Moyenne par critère	12
Villes autour de Vincennes	12
Répartition des avis par note	12
Répartition des avis par note	12

Situation géographique



i Informations clés

- **Région** : Île-de-France
- **Département** : Val-de-Marne
- **Métropole** : Métropole du Grand Paris
- **Code postal** : 94300
- **Superficie** : 1 km²



Statistiques sur la population



Nombre d'habitants

48 193



Age moyen

39 ans



Pop active

57.5%



Taux chômage

6.5%



Pop densité

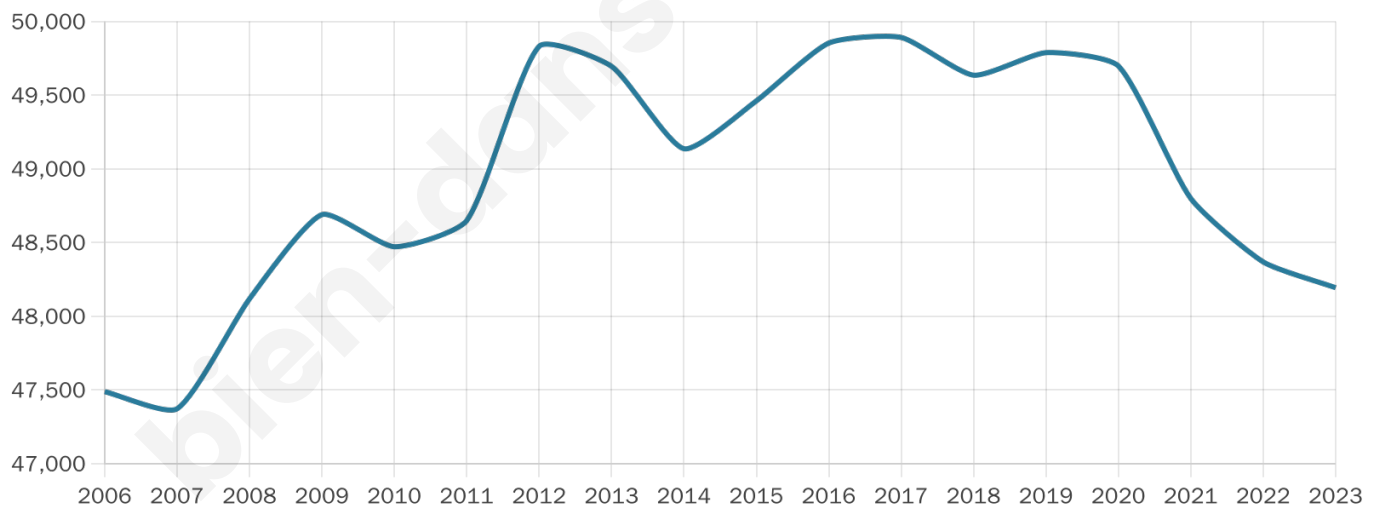
48 193 h/km²



Revenu moyen

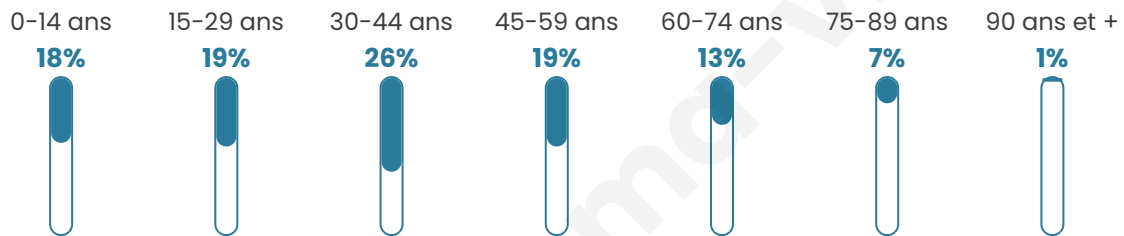
34 880 €/an

Evolution du nombre d'habitants

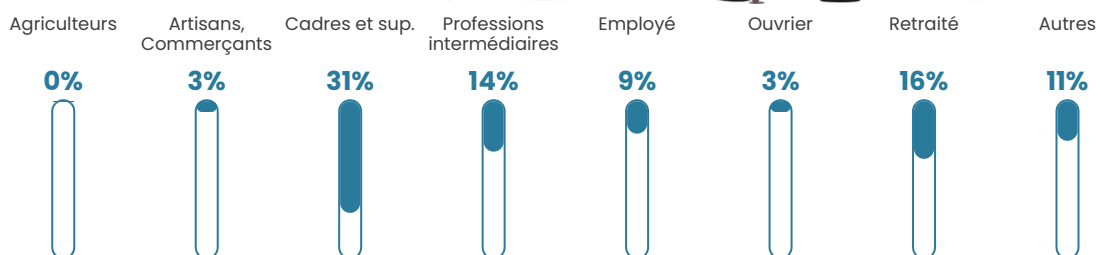


Sources : Institut national de la statistique et des études économiques (insee) selon Les dernières parutions officielles de 2024 portant sur les années 2020, 2021 et 2022.

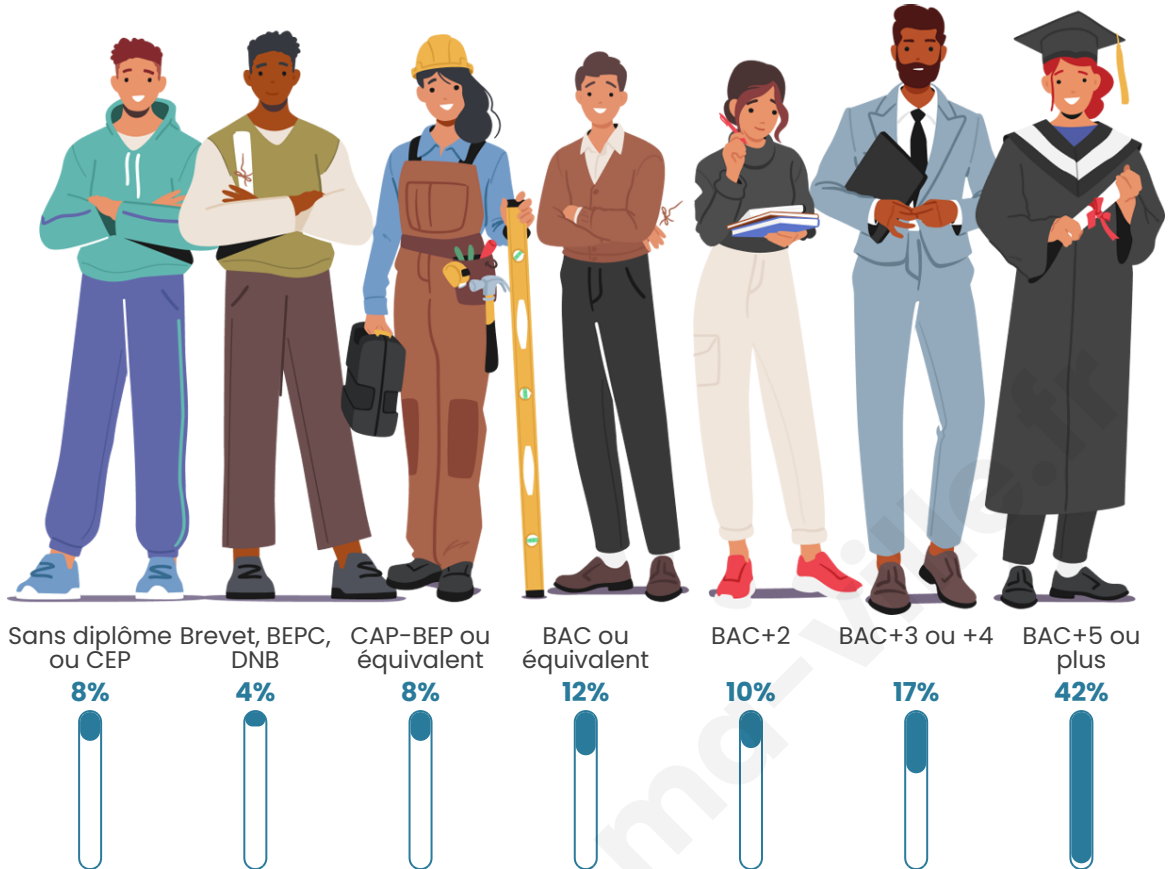
Tranche d'âge




Activité professionnelle



Niveau de diplôme















Composition des ménages



Profils électoraux

Premier tour

	Emmanuel MACRON	39.01 %
	Jean-Luc MÉLENCHON	22.10 %
	Yannick JADOT	9.25 %
	Éric ZEMMOUR	8.65 %
	Valérie PÉCRESE	7.47 %
	Marine LE PEN	6.26 %
	Anne HIDALGO	2.02 %
	Fabien ROUSSEL	1.72 %
	Nicolas DUPONT-AIGNAN	1.40 %
	Jean LASSALLE	1.32 %
	Philippe POUTOU	0.49 %
	Nathalie ARTHAUD	0.30 %



32 777 inscrits

Participation : 82.6%

Votes blancs : 1.36%

Votes nuls : 0.33%

Second tour

	Emmanuel MACRON	84,1 %
	Marine LE PEN	15,9 %

32 782 inscrits

Participation : 79.13%

Votes blancs : 5.46%

Votes nuls : 1.47%

Sécurité



Agressions physiques / sexuelles

306



Cambriolages

94



Vols / dégradations

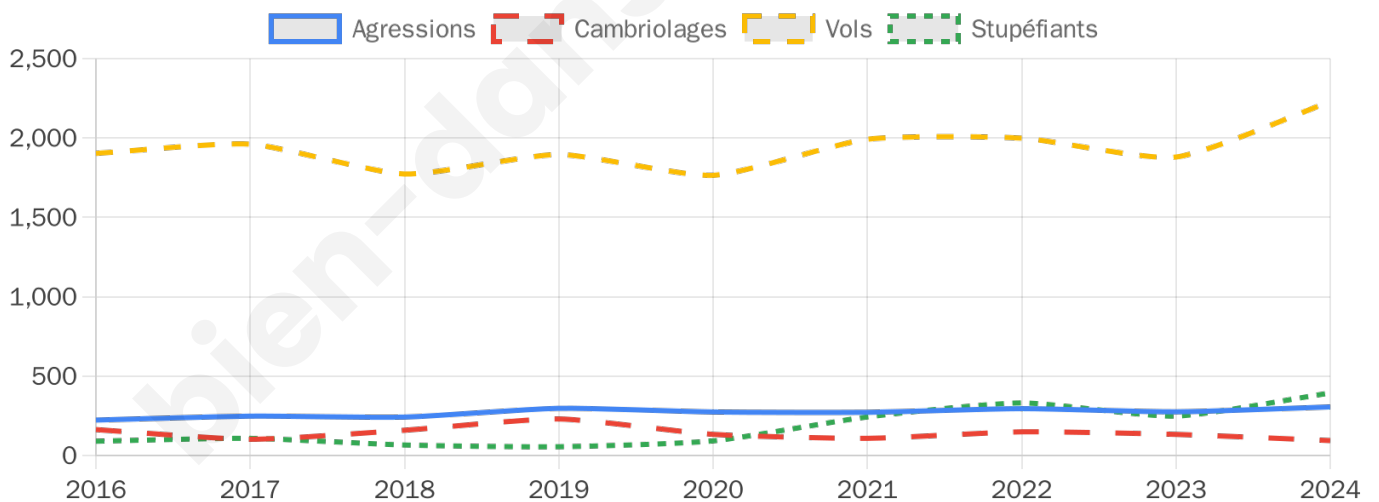
2 229



Stupéfiants

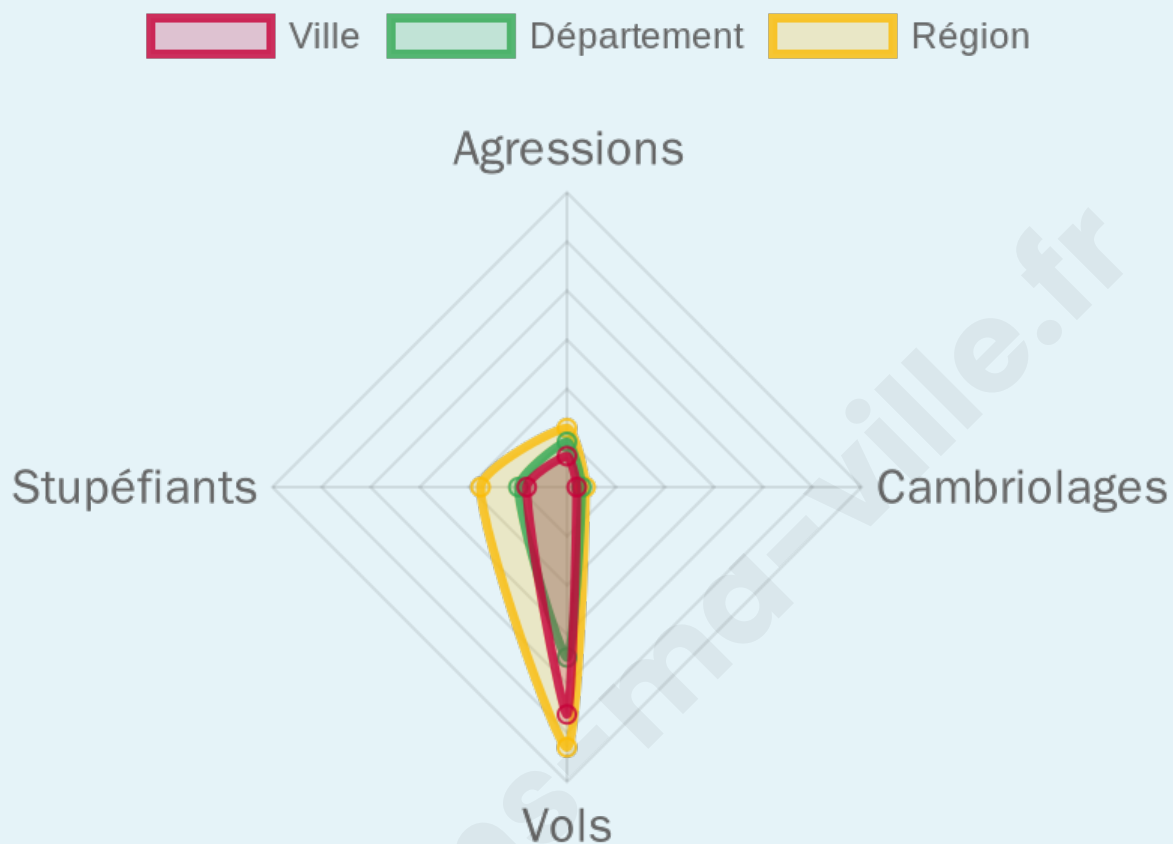
394

Evolution du nombre d'infractions



Pour comparer

(en proportion du nombre d'habitants)



Sources : Bases statistiques communale, départementale et régionale de la délinquance enregistrée par la police et la gendarmerie nationales selon les dernières parutions officielles de 2025 portant sur l'année 2024 ([data.gouv](https://data.gouv.fr)).

Agressions physiques / sexuelles : Violences sexuelles, coups et blessures volontaires intrafamiliaux, coups et blessures volontaires, autres coups, blessures volontaires et vols violents sans arme.

Cambriolages : Cambriolages de logements.

Vols : Vols avec armes, vols d'accessoires sur véhicules, vols dans les véhicules, vols de véhicules, vols sans violence contre des personnes, destructions, dégradations volontaires et escroqueries.

Stupéfiants : Trafic de stupéfiants dont (AFD) et usage de stupéfiants.

Services à la population



Commerce

Hypermarché	X <u>Montreuil</u> 1km
Supermarché	17
Superette	37
Boulangerie	37
Boucherie	15
Restaurant	130
Garage	28
Station-service	1
Banque	28
La poste	238
Coiffeur	69
Tabac	3
Bars / discothèque	28
Bibliothèque	1
Cinéma	4
Vétérinaire	12



Santé

Pharmacie	17
Hôpital	1
Laboratoire d'analyses médicales	3
Etablissement pour handicapé	1
EHPA	3
Médecin	33
Dentiste	32
Chirurgien	4
Dermatologue	4
Anesthésiste	X <u>Fontenay-sous-Bois</u> 2km
Gastro-entérologue	X <u>Montreuil</u> 1km
Gynécologue	6
Cancérologue	X <u>Paris</u> 4km
Neurologue	2
Ophthalmologue	5
ORL	5
Cardiologue	3
Pédiatre	5
Pneumologue	1
Psychologue	9
Radiologue	16
Rhumatologue	3
Sage-femme	6



Éducation

Crèche	50
Ecole maternelle Public	7
Ecole maternelle Privé	1
Ecole primaire Public	7
Ecole primaire Privé	3
Collège Public	3
Collège Privé	1
Lycée Public	3
Lycée Privé	5

Sources : Base Sirene des entreprises et de leurs établissements selon les dernières parutions officielles de 2025 portant sur l'année 2024 ([data.gouv](#)). Liste, localisation et tarifs des professionnels de santé selon les dernières parutions officielles de 2025 portant sur l'année 2024 ([opendatasoft](#)) et FINISS Extraction du Fichier des établissements selon les dernières parutions officielles de 2025 portant sur l'année 2024 ([data.gouv](#)). Adresse et géolocalisation des établissements d'enseignement du premier et second degrés selon les dernières parutions officielles de 2025 portant sur l'année 2024 ([data.education.gouv](#))

Villes autour de Vincennes

Ville	Habitants	Superficie	Pop densité	Pop active	Taux chômage	Revenu moyen	Prix immobilier
Montreuil (79 avis)	111 934	8 km ²	13 992 h/km ²	51.9%	8.4%	21 150 €/an	5 827 €/m ²
Bagnolet (40 avis)	43 086	2 km ²	21 543 h/km ²	46.5%	7.7%	19 060 €/an	5 290 €/m ²
Saint-Mandé (19 avis)	21 071	0 km ²	21 071 h/km ²	51.1%	4.4%	36 180 €/an	8 507 €/m ²
Les Lilas (31 avis)	23 843	1 km ²	23 843 h/km ²	50.7%	6.5%	25 490 €/an	6 515 €/m ²
Fontenay-sous-Bois (52 avis)	53 757	5 km ²	10 751 h/km ²	48.9%	5.4%	25 750 €/an	5 850 €/m ²
Romainville (46 avis)	37 152	3 km ²	12 384 h/km ²	44.5%	6.2%	21 110 €/an	5 141 €/m ²
Charenton-le-Pont (34 avis)	28 830	1 km ²	28 830 h/km ²	53.1%	4.6%	30 250 €/an	7 402 €/m ²
Rosny-sous-Bois (48 avis)	47 180	5 km ²	9 436 h/km ²	48.9%	6.9%	21 820 €/an	3 737 €/m ²
Nogent-sur-Marne (54 avis)	32 455	2 km ²	16 228 h/km ²	53.4%	4.9%	33 240 €/an	6 210 €/m ²
Saint-Maurice (16 avis)	14 506	1 km ²	14 506 h/km ²	53.1%	5.6%	28 510 €/an	5 860 €/m ²
Le Pré-Saint-Gervais (29 avis)	16 993	0 km ²	16 993 h/km ²	53.7%	8.3%	21 600 €/an	6 096 €/m ²
Noisy-le-Sec (65 avis)	45 510	5 km ²	9 102 h/km ²	48.2%	7.9%	18 450 €/an	3 718 €/m ²
Joinville-le-Pont (31 avis)	20 525	2 km ²	10 263 h/km ²	50%	5.1%	29 100 €/an	5 825 €/m ²
Le Perreux-sur-Marne (63 avis)	35 260	4 km ²	8 815 h/km ²	50.2%	4.2%	31 180 €/an	5 349 €/m ²
Ivry-sur-Seine (63 avis)	65 064	6 km ²	10 844 h/km ²	50.3%	7.4%	19 680 €/an	4 906 €/m ²

Avis sur la ville de Vincennes



Moyenne par critère



Villes autour de Vincennes

Ville	Note globale	Sécurité	Éducation	Sport Loisir	Environnement	Vie pratique
Montreuil (79 avis)	2.8	2.5	2.7	3.3	2.3	3.1
Bagnolet (40 avis)	2.3	1.9	2.1	3.0	1.7	3.0
Saint-Mandé (19 avis)	3.9	3.9	3.6	3.4	4.4	4.3
Les Lilas (31 avis)	3.6	2.9	3.7	3.7	3.6	3.9
Fontenay-sous-Bois (52 avis)	3.5	3.4	3.3	3.9	3.3	3.5
Romainville (46 avis)	3.1	2.9	3.1	3.4	3.0	3.3
Charenton-le-Pont (34 avis)	3.9	4.1	4.1	3.6	3.8	4.0
Rosny-sous-Bois (48 avis)	3.6	3.7	3.6	3.9	3.2	3.9
Nogent-sur-Marne (54 avis)	4.0	4.0	4.2	3.9	3.8	4.0
Saint-Maurice (16 avis)	3.9	4.1	3.7	3.6	4.4	3.8
Le Pré-Saint-Gervais (29 avis)	3.1	2.6	3.1	3.2	2.8	3.5
Noisy-le-Sec (65 avis)	2.3	1.9	2.5	2.9	1.6	2.7
Joinville-le-Pont (31 avis)	4.1	4.1	4.0	3.9	4.3	4.3
Le Perreux-sur-Marne (63 avis)	3.7	3.6	3.6	3.7	3.9	3.5
Ivry-sur-Seine (63 avis)	2.4	1.8	2.5	3.1	1.7	2.7



Vous aimez votre ville ? Notez-la !

Et faites-nous part de vos remarques constructives



Avec

BIEN dans ma **VILLE** 