



Version web

# Ville de Vimoutiers

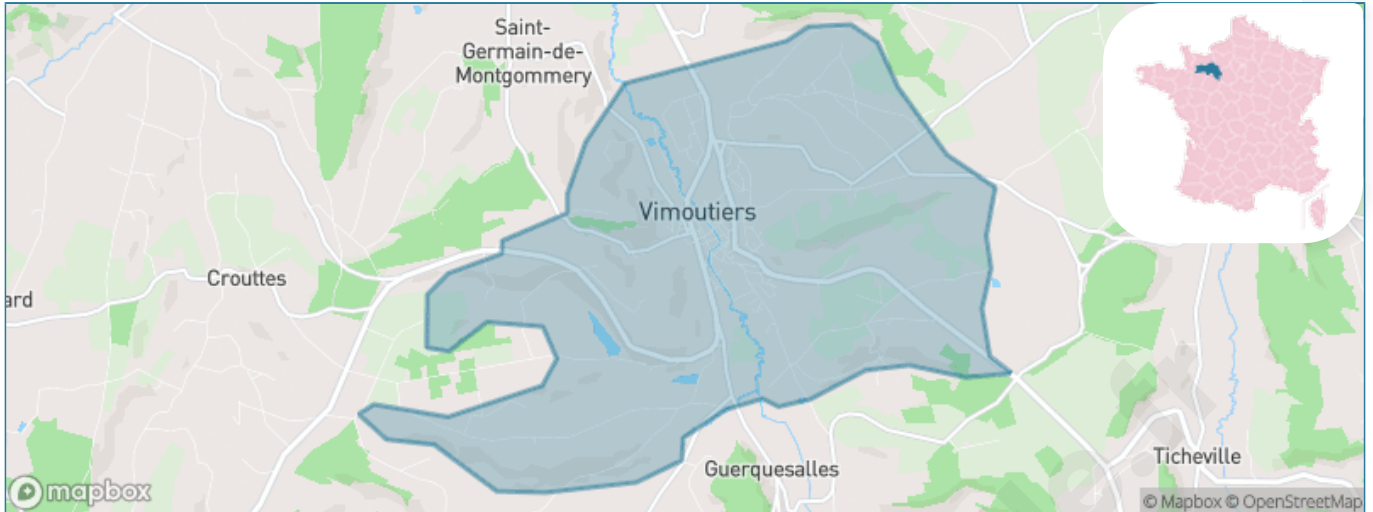
Présenté par

**BIEN** dans  
ma **VILLE** 

# Sommaire

Situation géographique .....	3
Statistiques sur la population .....	4
Evolution du nombre d'habitants .....	4
Tranche d'âge .....	5
0-14 ans .....	5
15-29 ans .....	5
30-44 ans .....	5
45-59 ans .....	5
60-74 ans .....	5
75-89 ans .....	5
90 ans et + .....	5
Activité professionnelle .....	5
Agriculteurs .....	5
Artisans, Commerçants .....	5
Cadres et sup. ....	5
Professions intermédiaires .....	5
Employé .....	5
Ouvrier .....	5
Retraité .....	5
Autres .....	5
Niveau de diplôme .....	6
Sans diplôme ou CEP .....	6
Brevet, BEPC, DNB .....	6
CAP-BEP ou équivalent .....	6
BAC ou équivalent .....	6
BAC+2 .....	6
BAC+3 ou +4 .....	6
BAC+5 ou plus .....	6
Composition des ménages .....	6
Couple sans enfant .....	6
Couple avec enfant(s) .....	6
Famille monoparentale .....	6
Colocation / Autre .....	6
Personnes seules .....	6
Profil électoraux .....	7
Premier tour .....	7
Sécurité .....	8
Evolution du nombre d'infractions .....	8
Pour comparer .....	9
Services à la population .....	10
Commerce .....	10
Éducation .....	10
Villes autour de Vimoutiers .....	11
Avis sur la ville de Vimoutiers .....	12
Moyenne par critère .....	12
Villes autour de Vimoutiers .....	12
Répartition des avis par note .....	12
Répartition des avis par note .....	12

# Situation géographique



## i Informations clés

- **Région** : Normandie
- **Département** : Orne
- **Code postal** : 61120
- **Superficie** : 16 km<sup>2</sup>



# Statistiques sur la population



Nombre d'habitants

**2 978**



Age moyen

**52 ans**



Pop active

**35.6%**



Taux chômage

**15.4%**



Pop densité

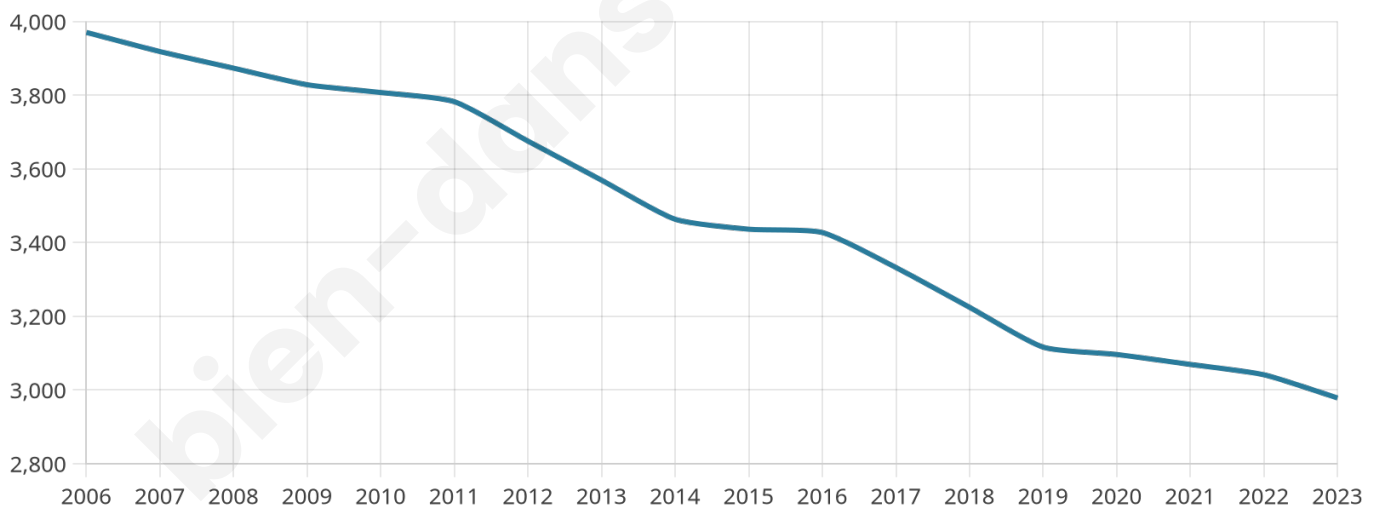
**186 h/km<sup>2</sup>**



Revenu moyen

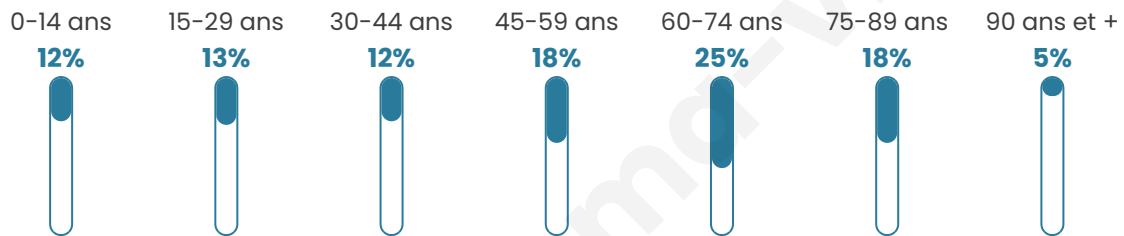
**19 640 €/an**

## Evolution du nombre d'habitants

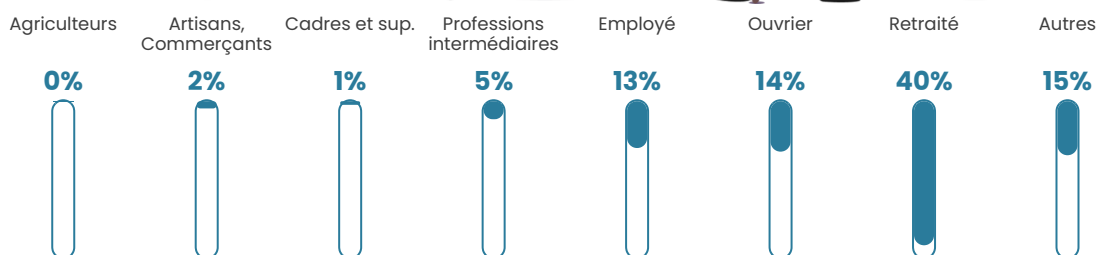


Sources : Institut national de la statistique et des études économiques (insee) selon Les dernières parutions officielles de 2024 portant sur les années 2020, 2021 et 2022.

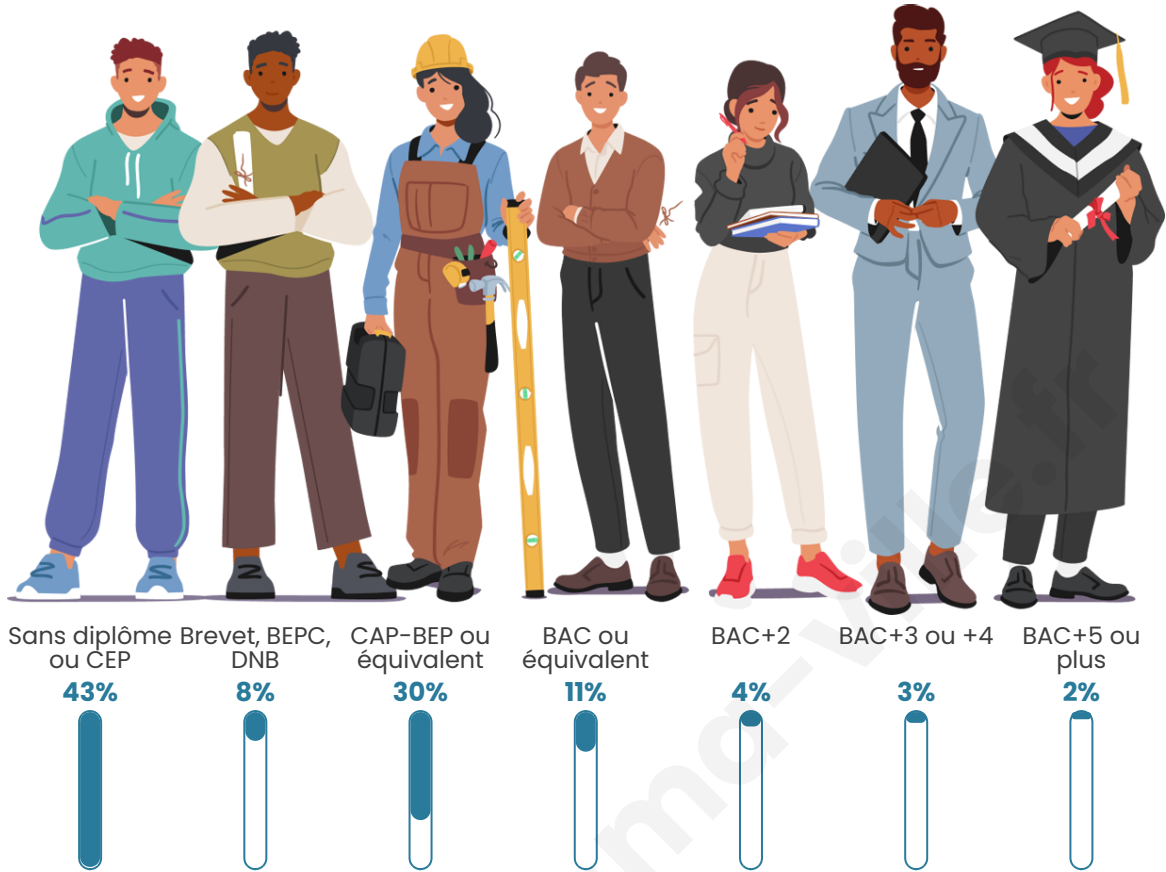
## Tranche d'âge




## Activité professionnelle



## Niveau de diplôme



## Composition des ménages



# Profils électoraux

## Premier tour

	Marine LE PEN	32.66 %
	Emmanuel MACRON	27.00 %
	Jean-Luc MÉLENCHON	15.88 %
	Valérie PÉCRESSÉ	6.67 %
	Éric ZEMMOUR	5.65 %
	Yannick JADOT	3.11 %
	Jean LASSALLE	2.35 %
	Nicolas DUPONT-AIGNAN	2.03 %
	Fabien ROUSSEL	1.91 %
	Anne HIDALGO	1.02 %
	Nathalie ARTHAUD	0.95 %
	Philippe POUTOU	0.76 %



### 2 271 inscrits

Participation : 70.41%

Votes blancs : 1.31%

Votes nuls : 0.25%

## Second tour

	Emmanuel MACRON	48,89 %
	Marine LE PEN	51,11 %

### 2 272 inscrits

Participation : 71.52%

Votes blancs : 4.43%

Votes nuls : 1.54%

# Sécurité



Agressions physiques / sexuelles

**32**



Cambriolages

**9**



Vols / dégradations

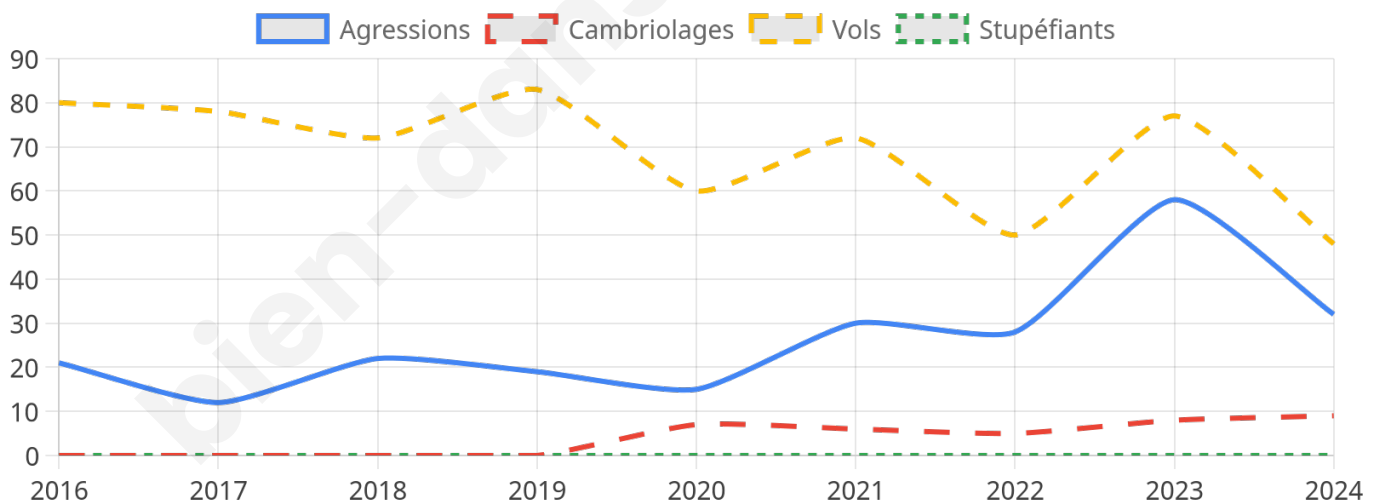
**48**



Stupéfiants

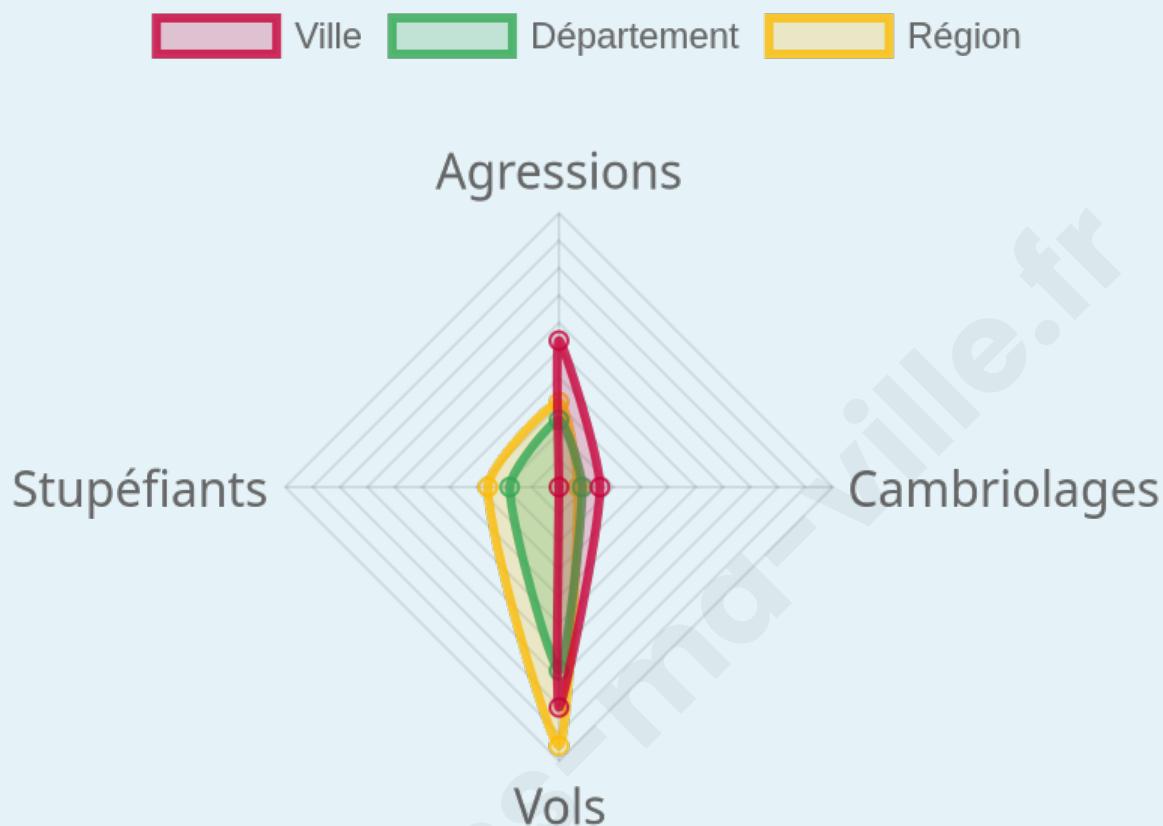
**0**

## Evolution du nombre d'infractions



## Pour comparer

(en proportion du nombre d'habitants)



Sources : Bases statistiques communale, départementale et régionale de la délinquance enregistrée par la police et la gendarmerie nationales selon les dernières parutions officielles de 2025 portant sur l'année 2024 ([data.gouv](https://data.gouv.fr)).

Agressions physiques / sexuelles : Violences sexuelles, coups et blessures volontaires intrafamiliaux, coups et blessures volontaires, autres coups, blessures volontaires et vols violents sans arme.

Cambriolages : Cambriolages de logements.

Vols : Vols avec armes, vols d'accessoires sur véhicules, vols dans les véhicules, vols de véhicules, vols sans violence contre des personnes, destructions, dégradations volontaires et escroqueries.

Stupéfiants : Trafic de stupéfiants dont (AFD) et usage de stupéfiants.

# Services à la population



## Commerce

Hypermarché	X <u>Saint-Pierre-en-Auge</u> 20km
Supermarché	3
Superette	3
Boulangerie	4
Boucherie	2
Restaurant	6
Garage	6
Station-service	2
Banque	9
La poste	4
Coiffeur	6
Tabac	X <u>Sap-en-Auge</u> 10km
Bars / discothèque	4
Bibliothèque	X <u>Gacé</u> 16km
Cinéma	X <u>Trun</u> 15km
Vétérinaire	5



## Santé

Pharmacie	2
Hôpital	X <u>Argentan</u> 25km
Laboratoire d'analyses médicales	1
Etablissement pour handicapé	X <u>Sap-en-Auge</u> 11km
EHPA	3
Médecin	2
Dentiste	2
Chirurgien	1
Dermatologue	X <u>Argentan</u> 25km
Anesthésiste	X <u>Saint-Pierre-en-Auge</u> 20km
Gastro-entérologue	X <u>Lisieux</u> 26km
Gynécologue	X <u>Saint-Pierre-en-Auge</u> 20km
Cancérologue	X <u>Le Havre</u> 64km
Neurologue	X <u>L'Aigle</u> 36km
Ophthalmologue	X <u>Sap-en-Auge</u> 10km
ORL	X <u>Lisieux</u> 26km
Cardiologue	X <u>Castillon-en-Auge</u> 14km
Pédiatre	X <u>Lisieux</u> 26km
Pneumologue	X <u>Lisieux</u> 26km
Psychologue	X <u>Morteaux-Couliboeuf</u> 20km
Radiologue	X <u>Orbec</u> 19km
Rhumatologue	X <u>Caen</u> 49km
Sage-femme	X <u>Orbec</u> 19km



## Éducation

Crèche	1
Ecole maternelle Public	X <u>Perrières</u> 25km
Ecole maternelle Privé	X <u>Morainville-Jouveaux</u> 38km
Ecole primaire Public	1
Ecole primaire Privé	1
Collège Public	1
Collège Privé	X <u>Gacé</u> 15km
Lycée Public	X <u>Saint-Pierre-en-Auge</u> 17km
Lycée Privé	X <u>Le Merlerault</u> 23km

Sources : Base Sirene des entreprises et de leurs établissements selon les dernières parutions officielles de 2025 portant sur l'année 2024 ([data.gouv](#)). Liste, localisation et tarifs des professionnels de santé selon les dernières parutions officielles de 2025 portant sur l'année 2024 ([opendatasoft](#)) et FINISS Extraction du Fichier des établissements selon les dernières parutions officielles de 2025 portant sur l'année 2024 ([data.gouv](#)). Adresse et géolocalisation des établissements d'enseignement du premier et second degrés selon les dernières parutions officielles de 2025 portant sur l'année 2024 ([data.education.gouv](#))

## Villes autour de Vimoutiers

Ville	Habitants	Superficie	Pop densité	Pop active	Taux chômage	Revenu moyen	Prix immobilier
Guerquesalles	122	8 km <sup>2</sup>	15 h/km <sup>2</sup>	57.4%	8.2%	25 170 €/an	1 086 €/m <sup>2</sup>
Camembert	168	10 km <sup>2</sup>	17 h/km <sup>2</sup>	39.9%	2.4%	22 260 €/an	1 495 €/m <sup>2</sup>
Fresnay-le-Samson	108	6 km <sup>2</sup>	18 h/km <sup>2</sup>	47.2%	5.6%	21 150 €/an	1 433 €/m <sup>2</sup>
Roiville	133	8 km <sup>2</sup>	17 h/km <sup>2</sup>	42.1%	2.3%	19 110 €/an	1 441 €/m <sup>2</sup>
Crouttes (1 avis)	306	13 km <sup>2</sup>	24 h/km <sup>2</sup>	49.7%	4.6%	21 700 €/an	1 150 €/m <sup>2</sup>
Val-de-Vie	502	19 km <sup>2</sup>	26 h/km <sup>2</sup>	42%	3.2%	22 730 €/an	1 653 €/m <sup>2</sup>
Pontchardon	192	4 km <sup>2</sup>	48 h/km <sup>2</sup>	38.5%	4.7%	16 500 €/an	1 108 €/m <sup>2</sup>
Ticheville	200	9 km <sup>2</sup>	22 h/km <sup>2</sup>	47%	4.5%	21 560 €/an	1 148 €/m <sup>2</sup>
Les Champeaux	96	9 km <sup>2</sup>	11 h/km <sup>2</sup>	52.1%	5.2%	20 080 €/an	1 254 €/m <sup>2</sup>
Lisores	260	11 km <sup>2</sup>	24 h/km <sup>2</sup>	55.4%	5.4%	21 810 €/an	1 200 €/m <sup>2</sup>
Champosoult	105	7 km <sup>2</sup>	15 h/km <sup>2</sup>	41%	3.8%	NC	444 €/m <sup>2</sup>
Canapville	226	8 km <sup>2</sup>	28 h/km <sup>2</sup>	39.8%	2.7%	22 090 €/an	837 €/m <sup>2</sup>
Le Renouard	203	14 km <sup>2</sup>	15 h/km <sup>2</sup>	44.3%	2.5%	20 700 €/an	2 038 €/m <sup>2</sup>
Aubry-le-Panthou	133	6 km <sup>2</sup>	22 h/km <sup>2</sup>	44.4%	6.8%	21 920 €/an	1 237 €/m <sup>2</sup>
Le Bosc-Renoult	262	12 km <sup>2</sup>	22 h/km <sup>2</sup>	45.8%	5.3%	20 900 €/an	833 €/m <sup>2</sup>

# Avis sur la ville de Vimoutiers



## Moyenne par critère



## Villes autour de Vimoutiers

Ville	Note globale	Sécurité	Éducation	Sport Loisir	Environnement	Vie pratique
Guerquesalles	-	-	-	-	-	-
Camembert	-	-	-	-	-	-
Fresnay-le-Samson	-	-	-	-	-	-
Roiville	-	-	-	-	-	-
Crouttes (1 avis)	2.8	<b>5.0</b>	<b>4.0</b>	<b>0.0</b>	<b>5.0</b>	<b>0.0</b>
Val-de-Vie	-	-	-	-	-	-
Pontchardon	-	-	-	-	-	-
Ticheville	-	-	-	-	-	-
Les Champeaux	-	-	-	-	-	-
Lisores	-	-	-	-	-	-
Champosoult	-	-	-	-	-	-
Canapville	-	-	-	-	-	-
Le Renouard	-	-	-	-	-	-
Aubry-le-Panthou	-	-	-	-	-	-
Le Bosc-Renoult	-	-	-	-	-	-



# Vous aimez votre ville ? Notez-la !

Et faites-nous part de vos remarques constructives



Avec

**BIEN** dans  
ma **VILLE** 