



Version web

# Ville de Vimont

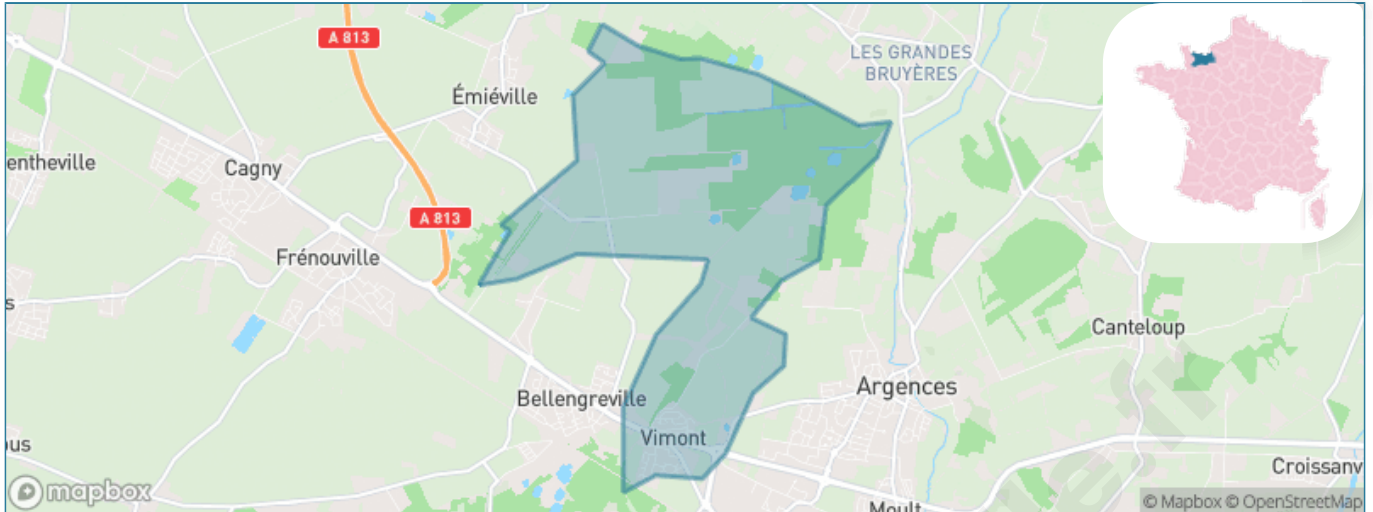
Présenté par

**BIEN** dans  
ma **VILLE** 

# Sommaire

Situation géographique .....	3
Statistiques sur la population .....	4
Evolution du nombre d'habitants .....	4
Tranche d'âge .....	5
0-14 ans .....	5
15-29 ans .....	5
30-44 ans .....	5
45-59 ans .....	5
60-74 ans .....	5
75-89 ans .....	5
90 ans et + .....	5
Activité professionnelle .....	5
Agriculteurs .....	5
Artisans, Commerçants .....	5
Cadres et sup. ....	5
Professions intermédiaires .....	5
Employé .....	5
Ouvrier .....	5
Retraité .....	5
Autres .....	5
Niveau de diplôme .....	6
Sans diplôme ou CEP .....	6
Brevet, BEPC, DNB .....	6
CAP-BEP ou équivalent .....	6
BAC ou équivalent .....	6
BAC+2 .....	6
BAC+3 ou +4 .....	6
BAC+5 ou plus .....	6
Composition des ménages .....	6
Couple sans enfant .....	6
Couple avec enfant(s) .....	6
Famille monoparentale .....	6
Colocation / Autre .....	6
Personnes seules .....	6
Profil électoraux .....	7
Premier tour .....	7
Sécurité .....	8
Evolution du nombre d'infractions .....	8
Pour comparer .....	9
Services à la population .....	10
Commerce .....	10
Éducation .....	10
Villes autour de Vimont .....	12
Avis sur la ville de Vimont .....	13
Moyenne par critère .....	13
Villes autour de Vimont .....	13
Répartition des avis par note .....	13
Répartition des avis par note .....	13

# Situation géographique



## i Informations clés

- **Région** : Normandie
- **Département** : Calvados
- **Code postal** : 14370
- **Superficie** : 9 km<sup>2</sup>



RÉGION  
NORMANDIE



# Statistiques sur la population



Nombre d'habitants

**887**



Age moyen

**36 ans**



Pop active

**43.7%**



Taux chômage

**7%**



Pop densité

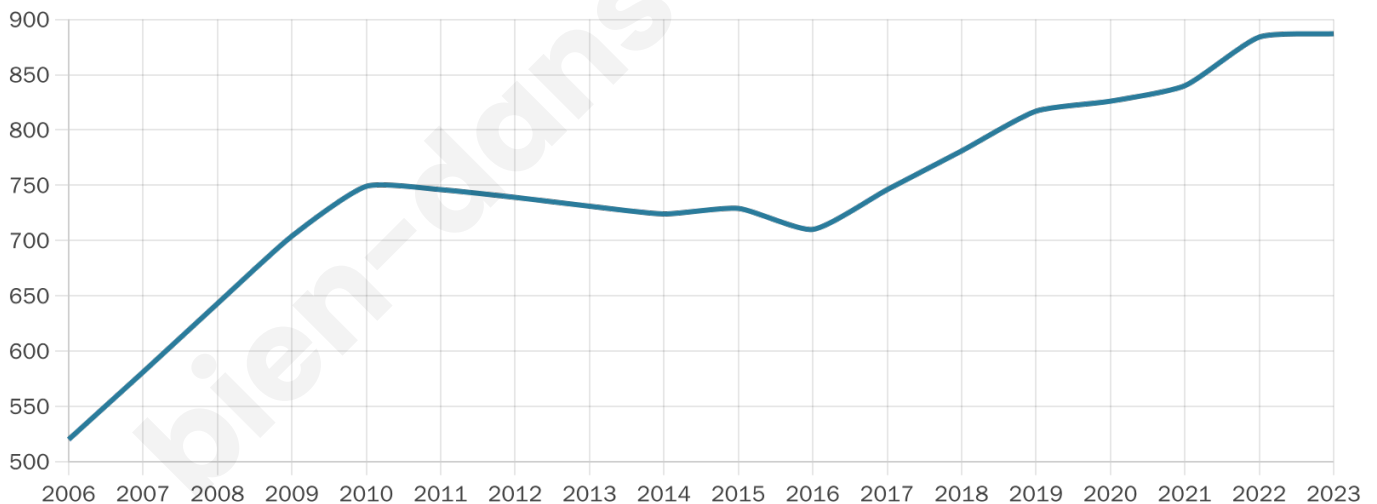
**99 h/km<sup>2</sup>**



Revenu moyen

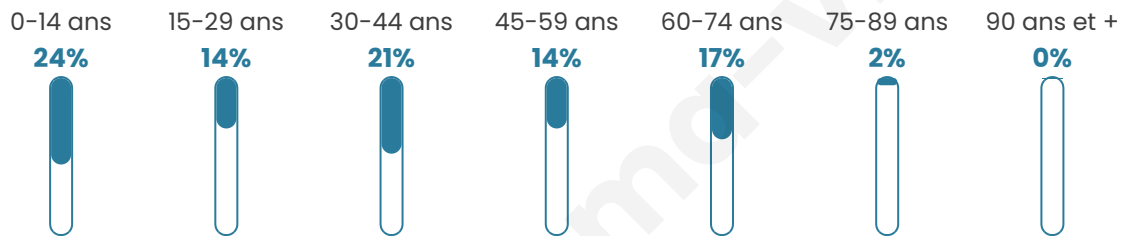
**22 700 €/an**

## Evolution du nombre d'habitants

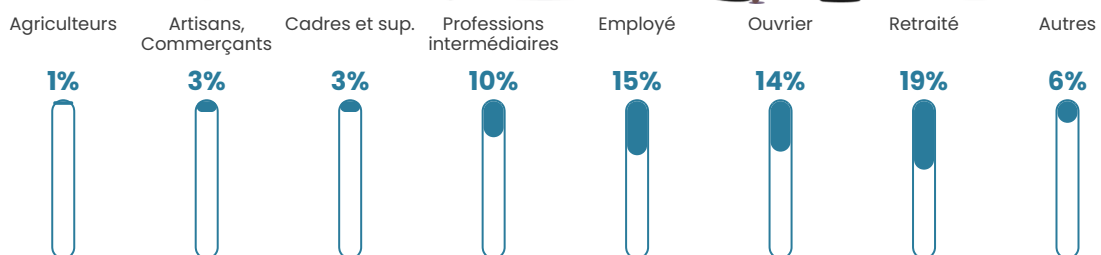


Sources : Institut national de la statistique et des études économiques (insee) selon Les dernières parutions officielles de 2024 portant sur les années 2020, 2021 et 2022.


## Tranche d'âge



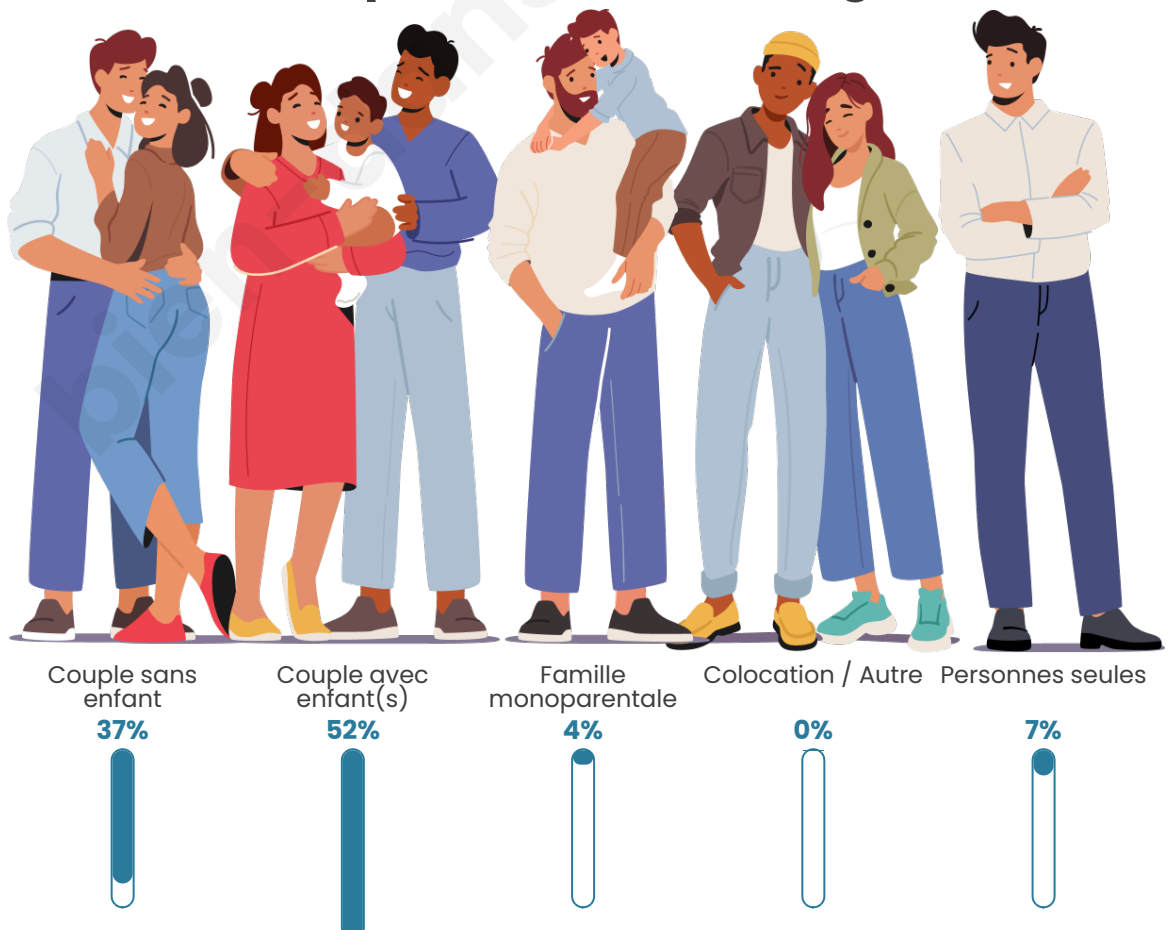
## Activité professionnelle



## Niveau de diplôme



## Composition des ménages



# Profils électoraux

## Premier tour

	Marine LE PEN	34.97 %
	Emmanuel MACRON	24.05 %
	Jean-Luc MÉLENCHON	17.37 %
	Éric ZEMMOUR	5.79 %
	Jean LASSALLE	4.01 %
	Valérie PÉCRESSE	3.56 %
	Fabien ROUSSEL	2.67 %
	Yannick JADOT	2.67 %
	Anne HIDALGO	2.00 %
	Nicolas DUPONT-AIGNAN	1.34 %
	Nathalie ARTHAUD	0.89 %
	Philippe POUTOU	0.67 %



### 541 inscrits

Participation : 85.21%

Votes blancs : 2.39%

Votes nuls : 0.22%

## Second tour

	Emmanuel MACRON	46,51 %
	Marine LE PEN	53,49 %

### 541 inscrits

Participation : 82.99%

Votes blancs : 6.9%

Votes nuls : 0.67%

# Sécurité



Agressions physiques / sexuelles

0



Cambriolages

0



Vols / dégradations

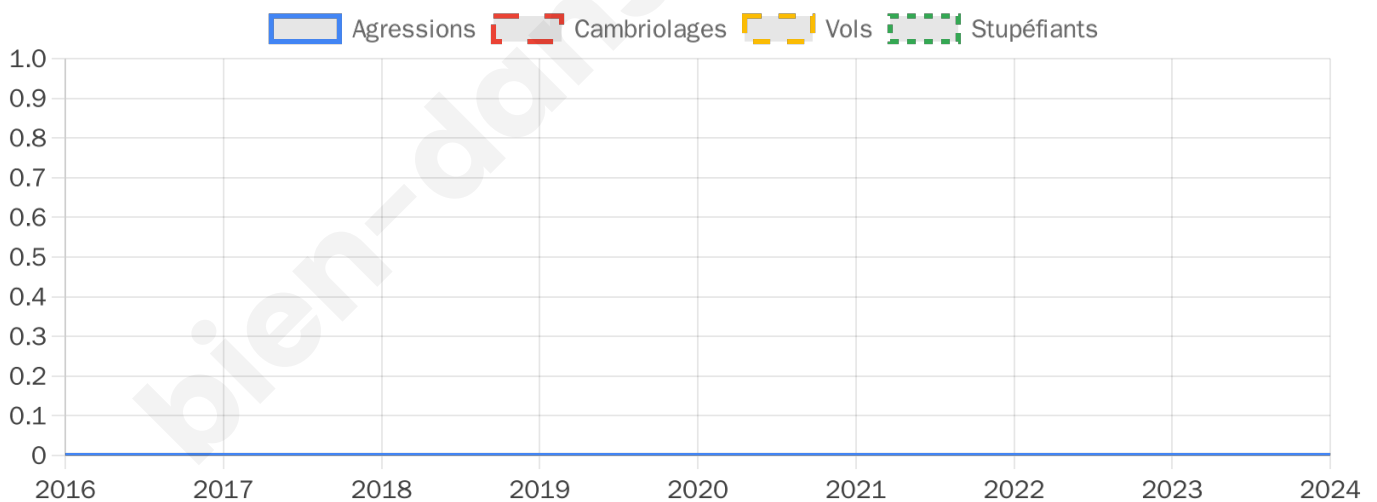
0



Stupéfiants

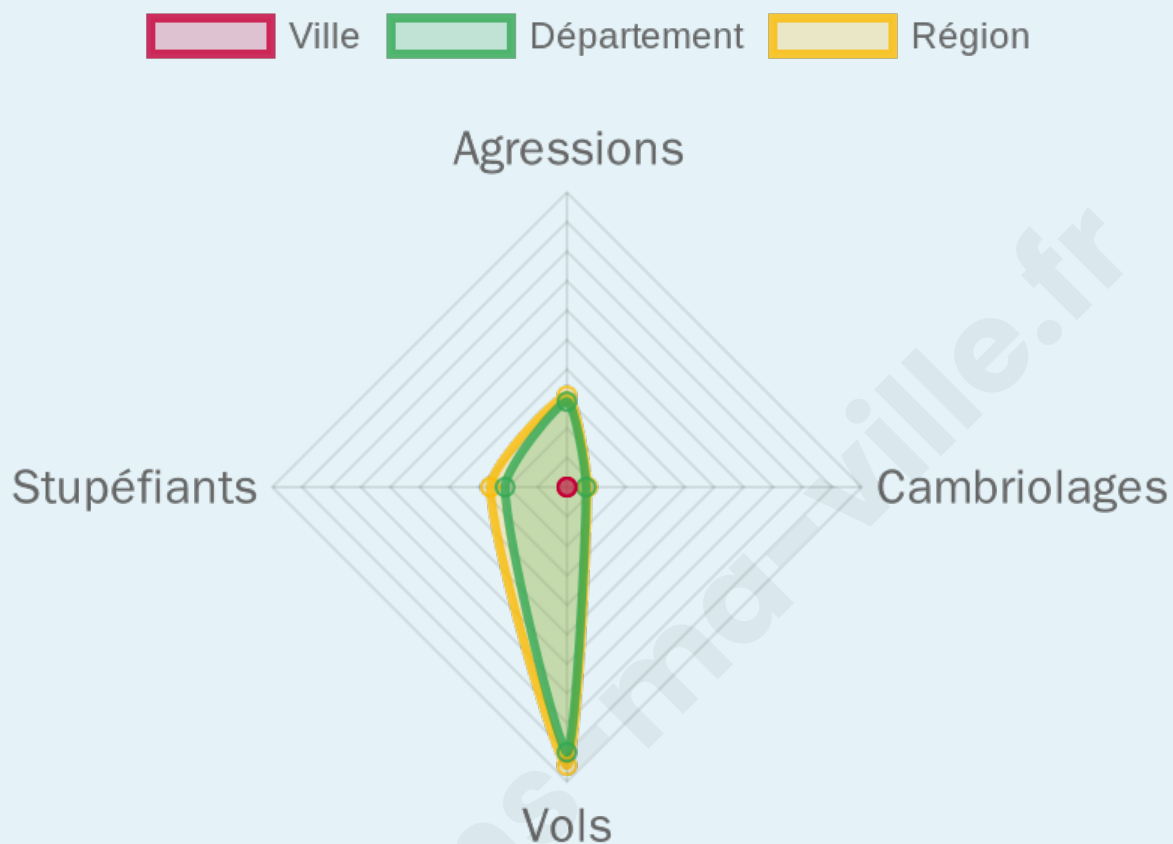
0

## Evolution du nombre d'infractions



## Pour comparer

(en proportion du nombre d'habitants)



Sources : Bases statistiques communale, départementale et régionale de la délinquance enregistrée par la police et la gendarmerie nationales selon les dernières parutions officielles de 2025 portant sur l'année 2024 ([data.gouv](https://data.gouv.fr)).

Agressions physiques / sexuelles : Violences sexuelles, coups et blessures volontaires intrafamiliaux, coups et blessures volontaires, autres coups, blessures volontaires et vols violents sans arme.

Cambriolages : Cambriolages de logements.

Vols : Vols avec armes, vols d'accessoires sur véhicules, vols dans les véhicules, vols de véhicules, vols sans violence contre des personnes, destructions, dégradations volontaires et escroqueries.

Stupéfiants : Trafic de stupéfiants dont (AFD) et usage de stupéfiants.

# Services à la population



## Commerce

Hypermarché	X <a href="#">Argences</a> 2km
Supermarché	X <a href="#">Moult-Chicheboville</a> 1km
Superette	X <a href="#">Bellengreville</a> 1km
Boulangerie	X <a href="#">Bellengreville</a> 1km
Boucherie	X <a href="#">Argences</a> 3km
Restaurant	1
Garage	5
Station-service	X <a href="#">Argences</a> 3km
Banque	X <a href="#">Argences</a> 3km
La poste	X <a href="#">Argences</a> 2km
Coiffeur	1
Tabac	X <a href="#">Moult-Chicheboville</a> 3km
Bars / discothèque	X <a href="#">Moult-Chicheboville</a> 1km
Bibliothèque	X <a href="#">Saint-Sylvain</a> 7km
Cinéma	X <a href="#">Mondeville</a> 9km
Vétérinaire	X <a href="#">Argences</a> 2km



## Santé

Pharmacie	X <a href="#">Moult-Chicheboville</a> 1km
Hôpital	X <a href="#">Caen</a> 13km
Laboratoire d'analyses médicales	X <a href="#">Cagny</a> 5km
Etablissement pour handicapé	X <a href="#">Bellengreville</a> 1km
EHPA	X <a href="#">Argences</a> 3km
Médecin	X <a href="#">Bellengreville</a> 1km
Dentiste	X <a href="#">Bellengreville</a> 1km
Chirurgien	X <a href="#">Saint-Sylvain</a> 7km
Dermatologue	X <a href="#">Caen</a> 12km
Anesthésiste	X <a href="#">Saint-Sylvain</a> 7km
Gastro-entérologue	X <a href="#">Caen</a> 12km
Gynécologue	X <a href="#">Cormelles-le-Royal</a> 10km
Cancérologue	X <a href="#">Le Havre</a> 48km
Neurologue	X <a href="#">Caen</a> 12km
Ophthalmologue	X <a href="#">Colombelles</a> 11km
ORL	X <a href="#">Caen</a> 12km
Cardiologue	X <a href="#">Caen</a> 12km
Pédiatre	X <a href="#">Caen</a> 12km
Pneumologue	X <a href="#">Caen</a> 12km
Psychologue	X <a href="#">Colombelles</a> 12km
Radiologue	X <a href="#">Caen</a> 12km
Rhumatologue	X <a href="#">Caen</a> 12km
Sage-femme	X <a href="#">Argences</a> 2km



## Éducation

Crèche	X <a href="#">Argences</a> 2km
Ecole maternelle Public	X <a href="#">Méziidon Vallée d'Auge</a> 9km
Ecole maternelle Privé	X <a href="#">Caen</a> 12km
Ecole primaire Public	X <a href="#">Moult-Chicheboville</a> 1km
Ecole primaire Privé	X <a href="#">Argences</a> 3km
Collège Public	X <a href="#">Argences</a> 2km
Collège Privé	X <a href="#">Caen</a> 12km
Lycée Public	X <a href="#">Mondeville</a> 11km
Lycée Privé	X <a href="#">Colombelles</a> 11km

Sources : Base Sirene des entreprises et de leurs établissements selon les dernières parutions officielles de 2025 portant sur l'année 2024 ([data.gouv](#)). Liste, localisation et tarifs des professionnels de santé selon les dernières parutions officielles de 2025 portant sur l'année 2024 ([opendatasoft](#)) et FINESS Extraction du Fichier des établissements selon les dernières parutions officielles de 2025 portant sur l'année 2024 ([data.gouv](#)). Adresse et géolocalisation des établissements d'enseignement du premier et second degrés selon les

bien-dans-ma-ville.fr

## Villes autour de Vimont

Ville	Habitants	Superficie	Pop densité	Pop active	Taux chômage	Revenu moyen	Prix immobilier
Bellengreville	1 598	10 km <sup>2</sup>	160 h/km <sup>2</sup>	43%	4.3%	22 520 €/an	2 074 €/m <sup>2</sup>
Moult-Chicheboville	3 441	17 km <sup>2</sup>	202 h/km <sup>2</sup>	49.7%	4.7%	22 530 €/an	2 422 €/m <sup>2</sup>
Argences (4 avis)	3 959	9 km <sup>2</sup>	440 h/km <sup>2</sup>	43.5%	5.6%	22 060 €/an	2 449 €/m <sup>2</sup>
Émiéville (1 avis)	626	3 km <sup>2</sup>	209 h/km <sup>2</sup>	53.2%	3.5%	25 440 €/an	2 242 €/m <sup>2</sup>
Frénouville	2 050	6 km <sup>2</sup>	342 h/km <sup>2</sup>	47.9%	3.6%	23 250 €/an	2 000 €/m <sup>2</sup>
Valambray	1 682	41 km <sup>2</sup>	41 h/km <sup>2</sup>	47%	2.9%	23 640 €/an	2 022 €/m <sup>2</sup>
Canteloup (1 avis)	187	2 km <sup>2</sup>	94 h/km <sup>2</sup>	49.7%	3.2%	26 240 €/an	657 €/m <sup>2</sup>
Cagny	2 066	8 km <sup>2</sup>	258 h/km <sup>2</sup>	45.5%	4.3%	21 620 €/an	1 272 €/m <sup>2</sup>
Saint-Pair	245	3 km <sup>2</sup>	82 h/km <sup>2</sup>	46.5%	2%	24 960 €/an	2 539 €/m <sup>2</sup>
Cesny-aux-Vignes	421	4 km <sup>2</sup>	105 h/km <sup>2</sup>	48.9%	3.3%	23 690 €/an	1 387 €/m <sup>2</sup>
Janville	382	4 km <sup>2</sup>	96 h/km <sup>2</sup>	44.5%	2.9%	28 060 €/an	2 006 €/m <sup>2</sup>
Le Castelet	1 850	12 km <sup>2</sup>	154 h/km <sup>2</sup>	52.4%	1.9%	24 900 €/an	2 024 €/m <sup>2</sup>
Grentheville	1 025	4 km <sup>2</sup>	256 h/km <sup>2</sup>	46.4%	2.2%	24 350 €/an	2 063 €/m <sup>2</sup>
Bourguébus (2 avis)	2 613	5 km <sup>2</sup>	523 h/km <sup>2</sup>	49%	2.8%	23 920 €/an	2 234 €/m <sup>2</sup>
Saline (3 avis)	3 439	11 km <sup>2</sup>	313 h/km <sup>2</sup>	46.7%	3.3%	23 510 €/an	2 154 €/m <sup>2</sup>

# Avis sur la ville de Vimont



## Moyenne par critère



## Villes autour de Vimont

Ville	Note globale	Sécurité	Éducation	Sport Loisir	Environnement	Vie pratique
Bellengreville	-	-	-	-	-	-
Moult-Chicheboville	-	-	-	-	-	-
Argences (4 avis)	<b>4.3</b>	<b>4.5</b>	<b>4.3</b>	<b>4.0</b>	<b>4.3</b>	<b>4.5</b>
Émiéville (1 avis)	<b>4.6</b>	<b>5.0</b>	<b>5.0</b>	<b>4.0</b>	<b>5.0</b>	<b>4.0</b>
Frénouville	-	-	-	-	-	-
Valambray	-	-	-	-	-	-
Canteloup (1 avis)	<b>4.6</b>	<b>5.0</b>	<b>5.0</b>	<b>4.0</b>	<b>5.0</b>	<b>4.0</b>
Cagny	-	-	-	-	-	-
Saint-Pair	-	-	-	-	-	-
Cesny-aux-Vignes	-	-	-	-	-	-
Janville	-	-	-	-	-	-
Le Castelet	-	-	-	-	-	-
Grentheville	-	-	-	-	-	-
Bourguébus (2 avis)	<b>4.0</b>	<b>4.5</b>	<b>4.0</b>	3.5	<b>4.0</b>	<b>4.0</b>
Saline (3 avis)	<b>4.5</b>	<b>5.0</b>	<b>4.3</b>	<b>4.7</b>	<b>4.0</b>	<b>4.7</b>



# Vous aimez votre ville ? Notez-la !

Et faites-nous part de vos remarques constructives



Avec

**BIEN** dans  
ma **VILLE** 